

**HOTĂRÂREA NR. \_\_\_\_\_**  
**privind declararea de uz și interes public local, a unor bunuri**  
**dobândite de municipiul Craiova**

Consiliul Local al Municipiului Craiova, întrunit în ședința ordinară din data de 25.01.2024;

Având în vedere referatul de aprobare nr.10029/2024, raportul nr.16639/2024 al Direcției Patrimoniu și raportul de avizare nr.24107/2024 al Direcției Juridice, Asistență de Specialitate și Contencios Administrativ prin care se propune declararea de uz și interes public local, a unor bunuri dobândite de municipiul Craiova;

În conformitate cu prevederile art.554 și art.858 din Codul Civil, art.286 alin.4 și art.287 lit.b din Ordonanța de Urgență a Guvernului nr.57/2019 privind Codul administrativ, cu modificările și completările ulterioare;

În temeiul prevederilor art.129 alin.2 lit.c, art.139 alin.3 lit.g, art.154 alin.1 și art.196 alin.1 lit.a din Ordonanța de Urgență a Guvernului nr.57/2019 privind Codul administrativ, cu modificările și completările ulterioare;

**HOTĂRĂȘTE:**

- Art.1.** Se aprobă declararea de uz și interes public local, a bunurilor identificate în anexa nr.1 care face parte integrantă din prezenta hotărâre.
- Art.2.** Se aprobă actualizarea datelor de indentificare și a valorii bunurilor identificate în anexa nr. 2 care face parte integrantă din prezenta hotărâre.
- Art.3.** Pe data prezentei hotărâri, se modifică în mod corespunzător, Hotărârile Consiliului Local al Municipiului Craiova nr.147/1999 referitoare la însușirea inventarului bunurilor ce alcătuiesc domeniul public al municipiului Craiova, cu modificările și completările ulterioare .
- Art.4.** Direcția Patrimoniu va lua măsuri pentru îndeplinirea procedurilor legale pentru modificarea corespunzătoare a Hotărârii Guvernului nr.141/2008.
- Art.5.** Primarul Municipiului Craiova, prin aparatul de specialitate: Serviciul Administrație Publică Locală și Relații cu Consiliul Local, Direcția Patrimoniu și Direcția Economico-Financiară vor aduce la îndeplinire prevederile prezentei hotărâri.

**INIȚIATOR,**  
**PRIMAR,**  
**Lia-Olguța VASILESCU**

**AVIZAT,**  
**SECRETAR GENERAL,**  
**Nicoleta MIULESCU**

**Referat de aprobare**  
**la proiectul de hotărâre privind declararea de uz și interes public**  
**a unor bunuri dobândite de autoritatea publică locală**

Având în vedere

La nivelul unității administrativ teritoriale au fost desfășurate investiții prin care s-a intervenit atât tehnic cât și economic, în temeiul art. 129 alin. (1), art. 129 alin. (2) lit. c) și art. 196 alin. (1) lit. a) din O.U.G. nr. 57/2019 privind Codul administrativ, cu modificările și completările ulterioare,

Propunem promovarea proiectului de hotărâre privind declararea de uz și interes public a unor bunuri dobândite de autoritatea publică locală.

**PRIMAR,**  
**Lia-Olguța Vasilescu**

ÎNTOCMIT:  
Director executiv,  
Cristian Ionuț Gâlea  
*Îmi asum responsabilitatea privind  
fundamentarea, realitatea și legalitatea  
intocmirii acestui act oficial*  
Data:  
Semnătura:

## **RAPORT**

### **privind declararea de uz și interes public local a unor bunuri dobândite de autoritatea publică locală**

Prin referatul de aprobare nr. 10029/2024 la proiectul de hotărâre privind declararea de uz și interes public a unor bunuri dobândite de autoritatea publică locală,  
în conformitate cu Titlul I–Proprietatea publică art.554 alin 1 și art. 858 din Legea nr. 287/2009 privind Codul Civil,

în baza art. 286 alin.4 și art. 287 lit.b) din Ordonanța de Urgență a Guvernului nr. 57/2019 privind Codul administrativ, cu modificările și completările ulterioare,

în temeiul art. 129 alin.1 și alin.2 lit. c) și art. 196 alin.1 lit.a) din Ordonanța de Urgență a Guvernului nr. 57/2019 privind Codul administrativ, cu modificările și completările ulterioare, se propune elaborarea unui proiect de hotărâre privind **declararea de uz și interes public a unor bunuri dobândite de autoritatea publică locală**, în vederea dezbaterii și aprobării în ședința Consiliului Local al Municipiului Craiova.

Comisia specială de inventariere a domeniului public și privat al Municipiului Craiova, constituită prin Dispoziția Primarului Municipiului Craiova nr.639/01.02.2021, cu modificările ulterioare s-a întrunit la sediul Primăriei Municipiului Craiova din str. Târgului, nr. 26, pentru a dezbate și analiza propunerile înaintate de Direcția Patrimoniu-Serviciul Patrimoniu. În urma analizării documentelor a fost emis procesul verbal nr.1/01.2024 cu următoarele puncte aprobate:

Prin adresa înregistrată la Primăria Municipiului Craiova cu nr. 415798/23.11.2023 Direcția Investiții, Achiziții și Licitații, Serviciul Investiții și Achiziții, urmare a implementării proiectului executat în baza acordului cadru nr. 104615/2018, referitor la obiectivul de investiții **„Reabilitare și modernizare străzi și alei în municipiul Craiova (PT + ex) pt Aleea 1 și 6 Alexandru cel Bun, str Vânători de Munte și str. Teilor**, înaintează documentațiile aferente.

#### **Aleea 1 Alexandru cel Bun**

- **Lucrările pentru strada Aleea 1 Alexandru cel Bun cu o valoarea finală a investițiilor executate este de 8.216,23 lei cu TVA.**

În urma investiției efectuate pentru **Aleea 1 Alexandru cel Bun** au rezultat următoarele date de identificare:

A fost modernizat un tronson pietonal cu lungimea de 47,47m și lățimea cuprinsă între 0,83-2m și o suprafață de 58mp, imbracaminte asphalt.

Valoarea totală a lucrărilor executate în cadrul investiției recepționate prin Procesul Verbal de Recepție la terminarea lucrărilor nr. 351634/26.10.2023 este de **8216,23 lei cu TVA**

Este necesară actualizarea datelor de identificare și valorii de inventar al bunului ce aparține domeniului public „**Aleea 1 Alexandru cel Bun**” cu datele rezultate în urma investiției.

**Aleea 1 Alexandru cel Bun** figurează conform HCL 197/2010 cu lungimea – 50m, latime 5m, suprafața 250mp, imbracaminte pamant cu valoarea de 0,01lei, modernizat ca tronson pietonal cu lungimea de 47,47m și lățimea cuprinsă între 0,83- 2m și o suprafață de 58mp, imbracaminte asphalt.

Valoarea de inventar a bunului „**Aleea 1 Alexandru cel Bun**” (imbracaminte) cu nr de inventar 12001715 tronson pietonal cu lungimea de 47,47m și lățimea cuprinsă între 0,83- 2m și o suprafață de 58mp, imbracaminte asphalt, devine în urma investiției **8.216,24lei cu TVA.**

Valoarea de inventar actualizată a bunului „Aleea 1 Alexandru cel Bun” (teren ) cu nr de inventar 42000744, tronson pietonal cu lungimea de 47,47m și lățimea cuprinsă între 0,83- 2m și o suprafață de 58mp, este de **63.658,32lei cu TVA.**

**Se propune actualizarea datelor de identificare și a valorii de inventar investiției efectuate pe Aleea 1 Alexandru cel Bun” cu datele tehnice identificate în anexa nr.2 la prezentul raport.**

### **Aleea VI Alexandru cel Bun**

**- Lucrările pentru strada Aleea VI Alexandru cel Bun cu o valoarea finală a investițiilor executate este de 29.088,80 lei cu TVA.**

În urma investiției efectuate pentru Aleea VI Alexandru cel Bun au rezultat următoarele date de identificare:

lungime carosabil = 25,55ml  
lățime carosabil = 3 – 3,57ml  
suprafață carosabil = 84mp  
imbracaminte :asfalt

Valoarea totală a lucrărilor executate în cadrul investiției recepționate prin Procesul Verbal de Recepție la terminarea lucrărilor nr. 351631/26.10.2023 este de **29.088,80 lei cu TVA**

Este necesară actualizarea datelor de identificare și valorii de inventar al bunului ce aparține domeniului public „Aleea VI Alexandru cel Bun” cu datele rezultate în urma investiției.

Aleea VI Alexandru cel Bun figurează conform HCL 197/2010 cu lungimea – 110m, latime 5m, suprafata 550mp, imbracaminte pamant cu valoarea de inventar de 0,01lei.

Valoarea de inventar a bunului „Aleea VI Alexandru cel Bun” cu nr de inventar 12001899 cu lungimea de 25,55m și lățimea cuprinsă între 3,00- 3,57m și o suprafață de 84mp, imbracaminte asfalt , devine în urma investiției **29.088,81 lei cu TVA**

Valoarea de inventar actualizată a bunului „Aleea VI Alexandru cel Bun” (teren ) cu nr de inventar 42000918, cu lungimea de 25,55m și lățimea cuprinsă între 3,00- 3,57m și o suprafață de 84mp, este de **92.193,47lei cu TVA.**

**Se propune actualizarea datelor de identificare și a valorii de inventar investiției efectuate pe Aleea VI Alexandru cel Bun” cu datele tehnice identificate în anexa nr.2 la prezentul raport.**

### **Strada Vânători de Munte**

**- Lucrările pentru strada str. Vânători de Munte cu o valoarea finală a investițiilor executate este de 2.593.895,75 lei cu TVA.**

În urma investiției efectuate pentru str. Vânători de Munte au rezultat următoarele date de identificare:

lungime carosabil = 1183,45 ml  
lățime carosabil = 5,50 ml  
suprafață carosabil = 6610 mp  
imbracaminte :asfalt  
lungime trotuar = 2778,47 ml  
lățime trotuar = 1,20 ml  
suprafață trotuar = 3334,17 mp  
imbracaminte :asfalt  
Rigole de pamant :  
lungime rigole – 1687,88 ml  
latime rigole – 1,30 ml  
suprafața – 2194,24 mp  
îmbracaminte – pamânt  
conducta PVC Dn 315 – 339,51ml

Valoarea totală a lucrărilor executate în cadrul investiției recepționate prin Procesul Verbal de

Recepția la terminarea lucrărilor nr. 312310/26.10.2023 este de **2.593.895,75 lei cu TVA**

Este necesară actualizarea datelor de identificare și valorii de inventar al bunului ce aparține domeniului public „**str. Vânători de Munte**” cu datele rezultate în urma investiției.

**Str. Vânători de Munte** figurează conform HCL 197/2010 cu carosabil cu lungimea de 1800m, latime 7m, suprafața 12600mp și trotuar cu lungimea de 1800 m, lățime 8m și suprafața de 14400mp cu valoarea de inventar de 0,11lei.

Valoarea de inventar a bunului „**str. Vânători de Munte**” (îmbracaminte) cu nr de inventar 12002473 devine în urma investiției **2.512.760,51 lei cu TVA**.

Valoarea de inventar a bunului „**str. Vânători de Munte**” (teren) cu nr de inventar 42001916 în urma investiției **2.368.412,53 lei cu TVA**

**Rețea canalizare str. Vanatori de Munte** în lungime totala de 339,51ml compusă din Țeava PVC Dn 315, și valoarea conform investiției este de **81.135,35 lei cu TVA**

**Se propune actualizarea datelor de identificare și a valorii de inventar investiției efectuate pe str. Vânători de Munte cu datele tehnice identificate în anexa nr.2 la prezentul raport.**

**Se propune declararea de uz și utilitate publică a investiției Rețea de canalizare str. Vânători de Munte cu datele tehnice identificate în anexa nr.1 la prezentul raport.**

### **Strada Teilor**

**- Lucrările pentru strada Teilor cu o valoarea finală a investițiilor executate este de 6.420.902,88lei cu TVA.**

În urma investiției efectuate pentru **str. Teilor** au rezultat următoarele date de identificare:

lungime carosabil – 1.509ml

lățime carosabil = 6 - 7ml

suprafață carosabil = 11.386,84mp

îmbracaminte :asfalt

supralărgiri carosabil – 1.365,84mp

lungime trotuar – 1509ml

lățime trotuar = (0,85 -1,75ml) x 2

suprafață trotuar = 5.792,23mp

accese proprietăți – 1.613,85mp

îmbracaminte :asfalt

parapet pietonal – 30ml

Rețele canalizare PVC - 1.097ml

Țeava PVC Dn 315 – 676m

Țeava PVC Dn 400 – 422m

Cămine noi – 25 buc

Geigere – 61buc

Țeava PVC Dn 200 – 393,85m

Zona verde – 1686,26mp

Valoarea totală a lucrărilor executate în cadrul investiției recepționate prin Procesul Verbal de Recepția la terminarea lucrărilor nr. 211840/02.11.2023 este de **6.420.902,88 lei cu TVA**

Este necesară actualizarea datelor de identificare și valorii de inventar al bunului ce aparține domeniului public „**str Teilor**” cu datele rezultate în urma investiției.

**str Teilor**” figurează conform HCL 197/2010 cu carosabil cu lungimea de 1360m, latime 6,1m, suprafața 8296mp și trotuar cu lungimea de 400m, lățime 1m și suprafața de 400mp îmbracaminte bolovani , pamânt, cu valoarea de inventar de 328.242,29 lei.

Valoarea de inventar a bunului „**str. Teilor**” (îmbracaminte) cu nr de inventar 12002276 cu lungimea carosabil de 1509ml și lățimea cuprinsă între 6-7ml și o suprafață de 11.386,84mp, lungimea trotuar de 1509ml și lățimea cuprinsă între (0,85 -1,75ml) x 2 și o suprafață de 5.792,23mp, supralărgiri carosabil – 1.365,84mp, accese proprietăți – 1.613,85mp, parapet pietonal – 30ml, devine în urma investiției **5.989.364,76lei cu TVA**.

Valoarea de inventar a bunului „**str. Teilor**” (teren) cu nr de inventar 42001885 cu lungimea carosabil

de 1509ml și lățimea cuprinsă între 6-7ml și o suprafață de 11.386,84mp, lungimea trotuar de 1509ml și lățimea cuprinsă între (0,85 -1,75ml) x 2 și o suprafață de 5.792,23mp, supralărgiri carosabil – 1.365,84mp, accese proprietăți – 1.613,85mp, zona verde- 1686,26mp, devine în urma investiției **1.657.895,61 lei cu TVA.**

**Rețea canalizare str. Teilor** în lungime totala de 1097ml compusă din Țeava PVC Dn 315 – 676m, Țeava PVC Dn 400 – 422m, Țeava PVC Dn 200 – 393,85m , Cămine noi – 25 buc, Geigere – 61buc și valoarea conform investiției este de **759.780,41 lei cu TVA**

**Se propune actualizarea datelor de identificare și a valorii de inventar a bunului str Teilor cu datele tehnice identificate în anexa nr.2 la prezentul raport.**

**Se propune declararea de uz și utilitate publică a investiției Rețea de canalizare str. Teilor cu datele tehnice identificate în anexa nr.1 la prezentul raport.**

2. Prin adresa nr. 6398/11.01.2022 Direcția Urbanism și Amenajarea Teritoriului, Birou Cadastru ne informează că între unitatea administrativ teritorială Craiova și unitatea administrativ teritorială Podari a avut loc acțiunea de recunoastere a hotarelor și actualizare a limitelor administrativ – teritoriale în conformitate cu prevederile Legii nr. 7/1996 republicată. Ca urmare a recunoasterii hotarelor și actualizarea limitelor administrativ – teritoriale a fost semnat Procesul verbal de delimitare al unităților administrativ teritoriale Craiova – Podari, încheiat la data 01.12.2021, referitor la includerea suprafeței de 133 Ha in suprafața UAT Craiova.

În urma identificării conform planului parcellar al tarlalelor situate în comuna Podari – Facai cuprinzând imobilele din Tarlaua 9/1 , Tarlaua 9, ce fac obiectul Procesului Verbal de delimitare al unităților administrativ teritoriale Craiova – Podari, au fost identificate drumuri de exploatare, drumuri sătesti, canale și bălți, ce fac obiectul declarării de uz și interes public al Municipiului Craiova, după cum urmează:

**a. Canal Cn 65/2** în tarlaua 9/1 în lungime de 382m, lațime 4 - 6m și suprafața de 1910 mp si valoarea de inventar de 32470 lei.

**vecinatați** : N- Sos Prelungirea Bechetului, E- proprietăți private, V – Limita teritoriala Craiova - Podari, S - Limita teritoriala Craiova – Podari;

**b. Canal Cn 10** în tarlaua 9/1 în lungime de 820m, lațime 4 - 6m și suprafața de 4100 mp si valoarea de inventar de 69.700 lei.

**vecinatați** : N- Proprietăți Private, E- proprietăți private + Limita teritoriala Craiova -Podari, V – proprietăți private ,S - Limita teritoriela Craiova -Podari;

**c. Canal Cn 333/1** în tarlaua 9 în lungime de 100m, lațime 4 - 6m și suprafața de 500 mp si valoarea de inventar de 8.500 lei.

**vecinatați** : N- Proprietăți private, E- Balta Facai Sud Hb 406, V – Canal Cn 10, S-Proprietăți Private

**d. Balta Facai Sud Hb 406** în tarlaua 9 în suprafață de 9255,61mp si valoarea de inventar de 20361,00 lei

**vecinatați** : N- Proprietăți private, E- Proprietăți Private + Canal Cn 333/1, V – Pârâul Preajba, S - Proprietăți Private;

**e. Drum de exploatare De 401** în tarlaua 9 în lungime de 450m, lațime 4m și suprafața de 1800 mp si valoarea de inventar de 30.600 lei.

**vecinatați** : N- Proprietăți private, E- limita teritoriala Craiova - Podari, V – Drum de exploatare 402 în tarlaua 9, S - limita teritoriala Craiova - Podari;

**f. Drum de exploatare De 402** în tarlaua 9 în lungime de 100m, lațime 4m și suprafața de 400mp si valoarea de inventar de 6.800 lei.

**vecinatați** : N- Drum satesc Ds 468, E- Domeniu public, V – Domeniu public, Drum de exploatare 401 în tarlaua 9 , prop private, S - limita teritoriala Craiova - Podari;

**g. Drum Satesc Ds 468** în lungime de 100m, lațime 10m și suprafața de 1000mp si valoarea de inventar de 17.000 lei.

**vecinatați** : N- Drum satesc Ds 414, E- Proprietăți Private, V Proprietăți Private, S - Drum de exploatare De 402

**h. Drum Satesc Ds 414** în lungime de 100m, lațime 10m și suprafața de 1000mp și valoarea de inventar de 17.000 lei.

**vecinatați** : N- Sos Prelungirea Behetului, E- Proprietăți Private, V Proprietăți Private, S - Drum satesc Ds 468;

**i. Pârâul Preajba** în tarlăua 9 în suprafața de 3794mp și valoarea de inventar de 64.498 lei.

**vecinatați** : N- imobil nr. cad 233911, E- Balta Penitenciar, V – Balta Facai Sud Hb 406, Sos. Prelungirea Bechetului, S - imobil nr. cad. 233594;

**j. Balta Penitenciarului** în tarlăua 9 în suprafața de 54.867mp și valoarea de inventar de 120.707lei.

**vecinatați** : N- Drum Satesc Ds 392, str. Dorna, E - Drum de Exploatare FN , V – imobil nr. cad. 233911,233594, S – limita teritoriala Craiova – Malu Mare, imobil nr cad. 210519

**k. Balta Ciliboanca** în suprafața de 28.341mp și valoarea de inventar de 62.348 lei.

**vecinatați** : N- imobil nr. cad.253792, E- limita teritoriala Craiova – Malu Mare, imobile nr. cad. 221611,233350, V – imobile nr. cad. 253792,214378, str Dorna, S – Drum Satesc Ds 392.

**l. Drum de exploatare Fara Nume** în lungime de 295m, lațime 4m și suprafața de 1180 mp și valoarea de inventar de 20.060 lei.

**vecinatați** : N- Drum Satesc DS 392, E- limita teritoriala Craiova – Malu Mare, Baltile Preajba, V – Balta Penitenciarului, S - limita teritoriala Craiova – Malu - Mare;

**m. Str Harghita** (Îmbrăcăminte) cu nr. de inv. 12005094 în lungime de 450 m, lațime cuprinsă între 7 și 20m, suprafața totală de 5728 mp, valoarea de inventar de 300.335 lei

**m\*. Str Harghita** (teren) cu nr. de inv. 42001625 în lungime de 450 m, lațime cuprinsă între 7 și 20m, suprafața totală de 5728 mp, valoarea de inventar de 97.376 lei

**n. Str Rarău** (Îmbrăcăminte) cu nr. de inv. 12002370 în lungime de 380 m, lațime 10m, suprafața totală de 3800 mp, valoarea de inventar de 78.966 lei

**n\*. Str Rarău** (teren) cu nr. de inv. 42001813 în lungime de 380 m, lațime 10m, suprafața totală de 3800 mp, valoarea de inventar de 64.600 lei

**o. Str Caraiman** (Îmbrăcăminte) cu nr. de inv. 12006508 în lungime de 380 m, lațime 10m, suprafața totală de 3800 mp, valoarea de inventar de 7.336 lei

**o\*. Str Caraiman** (teren) cu nr. de inv. 42001361 în lungime de 380 m, lațime 10m, suprafața totală de 3800 mp, valoarea de inventar de 64.600 lei

**p. Str Ialomița** (Îmbrăcăminte) cu nr. de inv. 12006512 în lungime de 750 m, lațime 10m, suprafața totală de 7500 mp, valoarea de inventar de 126.508 lei

**p\*. Str Ialomița** (teren) cu nr. de inv. 42001634 în lungime de 750 m, lațime 10m, suprafața totală de 7500 mp, valoarea de inventar de 127.500 lei

**q. Str Dorna** (Îmbrăcăminte) cu nr. de inv. 12005088 în lungime de 1280 m, lațime 10m, suprafața totală de 12800 mp, valoarea de inventar de 107.993 lei

**q\*. Str Dorna** (teren) cu nr. de inv. 42005088 în lungime de 1280 m, lațime 10m, suprafața totală de 12800 mp, valoarea de inventar de 217.600 lei

**r. Str Oltului** (Îmbrăcăminte) cu nr. de inv. 12001494 în lungime de 670 m, lațime 10m, suprafața totală de 6700 mp, valoarea de inventar de 113.000 lei

**r\*. Str Oltului** (teren) cu nr. de inv. 42001746 în lungime de 670 m, lațime 10m, suprafața totală de 6700 mp, valoarea de inventar de 113.900 lei

**s. Drum Satesc Ds 392 (2 tronsoane): Tr.1** în lungime de 350m, lațime 5m și suprafața de 1750mp și valoarea de inventar de 29.750 lei, **Tr.2** în lungime de 100m, lațime 5m și suprafața de 500mp și valoarea de inventar de 8.500 lei. Valoare totală de 38.250 lei

**vecinatați** : N- Proprietăți private, str. Oltului, str. Ialomita, Balta Ciliboanca, E- limita teritoriala Craiova – Malu Mare, V- Sos Prelungirea Bechetului , S – imobil nr cad 233911, Balta Penitenciar;

**Notă:** Valorile contabile rezultate pentru terenuri aferente drumurilor (inclusiv terenul aferent canalelor) și bălților (inclusiv răuri/părăuri), au fost raportate la studiu de piață privind valorile minime ale proprietatilor imobiliare din judetul Dolj, valabile incepand cu anul 2024, aprobat de Camera Notarilor Publici Craiova. Valorile contabile rezultate pentru construcții de tip îmbrăcăminte (drumuri),

au fost raportate la valoarea contabilă existentă în inventar, prin aplicarea regulei de trei simple la noua suprafață determinată.

**Se propune declararea de uz și utilitate publică a bunurilor având datele tehnice prevăzute în anexa nr.1 la prezentul raport.**

**Se propune actualizarea datelor de identificare și a valorii de inventar a bunurilor identificate în anexa nr.2 la prezentul raport.**

Față de cele prezentate, în conformitate cu art. 554 , art. 858, din Codul Civil, art. 129 alin. 2, lit. c , art. 129 , alin.7, lit.k, art. 129 , alin. 14, art. 139, alin.3, lit. g, art. 196, alin.1, lit. a, art. 286 alin.4 , art. 287 lit. b, din OUG. nr. 57/2019 privind Codul administrativ, propunem spre aprobare Consiliului Local al Municipiului Craiova.

1. **Declararea de uz și interes public local a bunurilor identificate în anexa nr.1 la prezentul raport**
2. **Actualizarea datelor de identificare și a valorii bunurilor identificate în anexa nr.2 la prezentul raport;**
3. **Modificarea în mod corespunzător a Hotărârii Consiliului Local al municipiului Craiova nr. 147/1999 referitoare la însușirea inventarul bunurilor ce alcătuiesc domeniului public al municipiului Craiova aprobat prin Hotărârea Guvernului nr.965/2002 privind atestarea domeniului public al județului Dolj, precum și al municipiilor, orașelor și comunelor din județul Dolj, modificata și completata prin Hotărârea Guvernului nr.141/2008;**
4. **Direcția Patrimoniu va lua măsuri pentru îndeplinirea procedurilor legale pentru modificarea corespunzătoare a Hotărârii de Guvern nr.141/2008**

Director executiv,  
Cristian Ionuț Gâlea

*Îmi asum responsabilitatea privind  
realitatea și legalitatea în solidar  
cu întocmitorul înscrisului*

*Data:*

*Semnătura:*

Sef Serviciu,  
Lucian Cosmin Mituca

*Îmi asum responsabilitatea privind  
realitatea și legalitatea în solidar  
cu întocmitorul înscrisului*

*Data:*

*Semnătura:*

Întocmit,

Inspector Cosmin Popescu

*Îmi asum responsabilitatea privind  
realitatea și legalitatea întocmirii  
acestui act oficial*

*Data:*

*Semnătura:*



## DECLARAREA DE UZ SI INTERES PUBLIC LOCAL A UNOR BUNURI DOBANDITE DE AUTORITATEA PUBLICA LOCALA

Anexa nr.1 la Raport NR. 16639/2024  
PAG.1-4

Nr. crt.	Codul de clasificare	Denumirea bunului	Elemente de identificare	Anul dobandirii sau, dupa caz , al darii in folosinta	Valoarea de inventar LEI	Situație juridica actuala
0	1	2	3	4	5	6
1	1.8.7	Rețea Canalizare str. Vanatori de Munte	efectata pe str Vanatori de Munte pe o Lungime de 339,51ml din Țeava PVC Dn 315, administrator Companie de Apa OLTENIA, durata de viata - 40ani	2023	81.135,00	MUNICIPIUL CRAIOVA DOMENIU PUBLIC HOTARAREA NR.1/17.01.2024 A COMISIEI SPECIALE DE INVENTARIERE A DOMENIULUI PUBLIC SI PRIVAT AL MUNICIPIULUI CRAIOVA, CONSTITUITA PRIN DISPOZITIA PRIMARULUI MUNICIPIULUI CRAIOVA NR.639/01.02.2021 SI A PROCESULUI VERBAL DE RECEPTIE LA TERMINAREA LUCRARILOR NR. 312310/26.10.2023; A.C NR 1387/09.12.2022;
2	1.8.7	Rețea Canalizare str. Teilor	efectata pe str Teilor pe o Lungime de 1097ml din Țeava PVC Dn 316 lungime 676m,Țeava PVC Dn 400 - lungime-422m,Țeava PVC Dn 200 - lungime - 393,85m , camine 25 buc , Geigere - 61 buc, administrator Companie de Apa OLTENIA, durata de viata - 40ani	2023	759.780,41	MUNICIPIUL CRAIOVA DOMENIU PUBLIC HOTARAREA NR.1/17.01.2024 A COMISIEI SPECIALE DE INVENTARIERE A DOMENIULUI PUBLIC SI PRIVAT AL MUNICIPIULUI CRAIOVA, CONSTITUITA PRIN DISPOZITIA PRIMARULUI MUNICIPIULUI CRAIOVA NR.639/01.02.2021 SI A PROCESULUI VERBAL DE RECEPTIE LA TERMINAREA LUCRARILOR NR. 211840/02.11.2023; A.C NR 1033/06.09.2022;
3	1.8.15	Canal Cn 65/2 in tarlăua 9/1 Facai	In tarlăua 9/1 Facai cu Lungimea de 382m, latimea 4-6m, suprafața 1910mp VECINATATILE : N- Sos. prelungirea Bechetului V - Limita Teritoriala Craiova- Podari S- Limita Teritoriala Craiova- Podari E- Proprietăți private ÎN ADMINISTRAREA Companie de Apa OLTENIA	2024	32.470,00	MUNICIPIUL CRAIOVA DOMENIU PUBLIC HOTARAREA NR.1/17.01.2024 A COMISIEI SPECIALE DE INVENTARIERE A DOMENIULUI PUBLIC SI PRIVAT AL MUNICIPIULUI CRAIOVA, CONSTITUITA PRIN DISPOZITIA PRIMARULUI MUNICIPIULUI CRAIOVA NR.639/01.02.2021 PROCES VERBAL DELIMITARE UAT CRAIOVA- PODARI NR. 13718/09.12.2021

4	1.8.15	Canal Cn 10 in tarlaua 9/1 Facai	In tarlaua 9/1 Facai cu Lungimea de 820m, latimea 4-6m, suprafata 4100mp VECINATATILE : N- Proprietăți Private V - Proprietăți Private S- Limita Teritoriala Craiova- Podari E- Proprietăți private + Limita Teritoriala Craiova- Podari ÎN ADMINISTRAREA Companie de Apa OLTENIA	2024	69.700,00	MUNICIPIUL CRAIOVA DOMENIU PUBLIC HOTARAREA NR.1/17.01.2024 A COMISIEI SPECIALE DE INVENTARIERE A DOMENIULUI PUBLIC SI PRIVAT AL MUNICIPIULUI CRAIOVA, CONSTITUITA PRIN DISPOZITIA PRIMARULUI MUNICIPIULUI CRAIOVA NR.639/01.02.2021 PROCES VERBAL DELIMITARE UAT CRAIOVA- PODARI NR. 13718/09.12.2021
5	1.8.15	Canal Cn 333/1 in tarlaua 9 Facai	In tarlaua 9 Facai cu Lungimea de 100m, latimea 4-6m, suprafata 500mp VECINATATILE : N- Proprietăți Private V - Canal Cn 10 S- Proprietăți Private E- Balta Facai Sud Hb 406 ÎN ADMINISTRAREA Companie de Apa OLTENIA	2024	8.500,00	MUNICIPIUL CRAIOVA DOMENIU PUBLIC HOTARAREA NR.1/17.01.2024 A COMISIEI SPECIALE DE INVENTARIERE A DOMENIULUI PUBLIC SI PRIVAT AL MUNICIPIULUI CRAIOVA, CONSTITUITA PRIN DISPOZITIA PRIMARULUI MUNICIPIULUI CRAIOVA NR.639/01.02.2021 PROCES VERBAL DELIMITARE UAT CRAIOVA- PODARI NR. 13718/09.12.2021
6	1.8.15	Balta Facai Sud Hb 406 tarlaua 9	In tarlaua 9 Facai în suprafata 9255,61mp VECINATATILE : N- Proprietăți Private V - Paraul Preajba Proprietăți Private Proprietăți Private + Canal Cn333/1 in tarla 9 Facai ÎN ADMINISTRAREA R.A.A.D.P.F.L. Craiova	S- E- 2024	20.361,00	MUNICIPIUL CRAIOVA DOMENIU PUBLIC HOTARAREA NR.1/17.01.2024 A COMISIEI SPECIALE DE INVENTARIERE A DOMENIULUI PUBLIC SI PRIVAT AL MUNICIPIULUI CRAIOVA, CONSTITUITA PRIN DISPOZITIA PRIMARULUI MUNICIPIULUI CRAIOVA NR.639/01.02.2021 PROCES VERBAL DELIMITARE UAT CRAIOVA- PODARI NR. 13718/09.12.2021
7	420	Drum de exploatare De 401 in tarlaua 9	In tarlaua 9 Facai în Lungime de 450m, latimea 4m, suprafata 1800mp VECINATATILE : N- Proprietăți Private V - Drum de exploatare De 402 in tarlaua 9 Facai S- Limita Teritoriala Craiova- Podari E- Limita Teritoriala Craiova- Podari ÎN ADMINISTRAREA CONSILIULUI LOCAL	2024	30.600,00	MUNICIPIUL CRAIOVA DOMENIU PUBLIC HOTARAREA NR.1/17.01.2024 A COMISIEI SPECIALE DE INVENTARIERE A DOMENIULUI PUBLIC SI PRIVAT AL MUNICIPIULUI CRAIOVA, CONSTITUITA PRIN DISPOZITIA PRIMARULUI MUNICIPIULUI CRAIOVA NR.639/01.02.2021 PROCES VERBAL DELIMITARE UAT CRAIOVA- PODARI NR. 13718/09.12.2021

8	420	Drum de exploatare De 402 in tarlaua 9	In tarlaua 9 Facai în Lungime de 100m, latimea 4m, suprafata 400mp VECINATATILE : N- Drum Satesc Ds 498 Facai V - Drum de exploatare De 401 in tarlaua 9 Facai , prop private; S- Limita Teritoriala Craiova- Podari E- Proprietăți Private ÎN ADMINISTRAREA CONSILIULUI LOCAL	2024	6.800,00	MUNICIPIUL CRAIOVA DOMENIU PUBLIC HOTARAREA NR.1/17.01.2024 A COMISIEI SPECIALE DE INVENTARIERE A DOMENIULUI PUBLIC SI PRIVAT AL MUNICIPIULUI CRAIOVA, CONSTITUITA PRIN DISPOZITIA PRIMARULUI MUNICIPIULUI CRAIOVA NR.639/01.02.2021 PROCES VERBAL DELIMITARE UAT CRAIOVA- PODARI NR. 13718/09.12.2021
9	420	Drum de exploatare De 468 in tarlaua 9	In tarlaua 9 Facai în Lungime de 100m, latimea 4m, suprafata 400mp VECINATATILE : N- Drum Satesc Ds 414 Facai V - Proprietăți private; S- Drum de exploatare De 402 Facai E- Proprietăți Private ÎN ADMINISTRAREA CONSILIULUI LOCAL	2024	17.000,00	MUNICIPIUL CRAIOVA DOMENIU PUBLIC HOTARAREA NR.1/17.01.2024 A COMISIEI SPECIALE DE INVENTARIERE A DOMENIULUI PUBLIC SI PRIVAT AL MUNICIPIULUI CRAIOVA, CONSTITUITA PRIN DISPOZITIA PRIMARULUI MUNICIPIULUI CRAIOVA NR.639/01.02.2021 PROCES VERBAL DELIMITARE UAT CRAIOVA- PODARI NR. 13718/09.12.2021
10	420	Drum de exploatare De 414 in tarlaua 9	In tarlaua 9 Facai în Lungime de 100m, latimea 4m, suprafata 400mp VECINATATILE : N- Drum Satesc Ds 414 Facai V - Proprietăți private; S- Drum de exploatare De 402 Facai E- Proprietăți Private ÎN ADMINISTRAREA CONSILIULUI LOCAL	2024	17.000,00	MUNICIPIUL CRAIOVA DOMENIU PUBLIC HOTARAREA NR.1/17.01.2024 A COMISIEI SPECIALE DE INVENTARIERE A DOMENIULUI PUBLIC SI PRIVAT AL MUNICIPIULUI CRAIOVA, CONSTITUITA PRIN DISPOZITIA PRIMARULUI MUNICIPIULUI CRAIOVA NR.639/01.02.2021 PROCES VERBAL DELIMITARE UAT CRAIOVA- PODARI NR. 13718/09.12.2021
11	1.8.15	Paraul Preajba, tarlaua 9	In tarlaua 9 Facai în suprafata 3794mp VECINATATILE : N- imobil nr. CF 233911 V - Balta Facai Sud Hb 406 , Sos Prelungirea Bechetului S- imobil nr. CF 233594 E- Balta Penitenciar, tarla 9 Facai ÎN ADMINISTRAREA R.A.A.D.P.F.L. Craiova	2024	64.498,00	MUNICIPIUL CRAIOVA DOMENIU PUBLIC HOTARAREA NR.1/17.01.2024 A COMISIEI SPECIALE DE INVENTARIERE A DOMENIULUI PUBLIC SI PRIVAT AL MUNICIPIULUI CRAIOVA, CONSTITUITA PRIN DISPOZITIA PRIMARULUI MUNICIPIULUI CRAIOVA NR.639/01.02.2021 PROCES VERBAL DELIMITARE UAT CRAIOVA- PODARI NR. 13718/09.12.2021

11	1.8.15	Balta Penitenciarului, Tarlaua 9	In tarlaua 9 Facai în suprafata 54867mp VECINATATILE : N-Drum Satesc Ds 392, str Dorna V - imobil nr. CF 233911, 233594 S- Limita Teritoriala Craiova- Malu Mare , imobil nr. CF 210519 E- Drum exploatare FN ÎN ADMINISTRAREA R.A.A.D.P.F.L. Craiova	2024	120.707,00	MUNICIPIUL CRAIOVA DOMENIU PUBLIC HOTARAREA NR.1/17.01.2024 A COMISIEI SPECIALE DE INVENTARIERE A DOMENIULUI PUBLIC SI PRIVAT AL MUNICIPIULUI CRAIOVA, CONSTITUITA PRIN DISPOZITIA PRIMARULUI MUNICIPIULUI CRAIOVA NR.639/01.02.2021 PROCES VERBAL DELIMITARE UAT CRAIOVA- PODARI NR. 13718/09.12.2021
12	1.8.15	Balta Ciliboai, Tarlaua 9	In tarlaua 9 Facai în suprafata 28341mp VECINATATILE : N-imobil nr. CF 2253792 V - imobil nr. CF 253792, 214378, str. Dorna S- Drum satesc Ds 392 E- Limita Teritoriala Craiova- Malu Mare , imobil nr. CF 221611,233350 ADMINISTRAREA R.A.A.D.P.F.L. Craiova	2024	62.348,00	MUNICIPIUL CRAIOVA DOMENIU PUBLIC HOTARAREA NR.1/17.01.2024 A COMISIEI SPECIALE DE INVENTARIERE A DOMENIULUI PUBLIC SI PRIVAT AL MUNICIPIULUI CRAIOVA, CONSTITUITA PRIN DISPOZITIA PRIMARULUI MUNICIPIULUI CRAIOVA NR.639/01.02.2021 PROCES VERBAL DELIMITARE UAT CRAIOVA- PODARI NR. 13718/09.12.2021
13	420	Drum de exploatare De FN in tarlaua 9	In tarlaua 9 Facai în Lungime de 295m, latimea 4m, suprafata 1180mp VECINATATILE : N- Drum satesc Ds 392 V - Balta Penitenciarului S- Limita Teritoriala Craiova- Malu Mare E- Limita Teritoriala Craiova- Malu Mare , Baltile Preajba ÎN ADMINISTRAREA CONSILIULUI LOCAL	2024	20.060,00	MUNICIPIUL CRAIOVA DOMENIU PUBLIC HOTARAREA NR.1/17.01.2024 A COMISIEI SPECIALE DE INVENTARIERE A DOMENIULUI PUBLIC SI PRIVAT AL MUNICIPIULUI CRAIOVA, CONSTITUITA PRIN DISPOZITIA PRIMARULUI MUNICIPIULUI CRAIOVA NR.639/01.02.2021 PROCES VERBAL DELIMITARE UAT CRAIOVA- PODARI NR. 13718/09.12.2021

DIRECTOR EXECUTIV,  
CRISTIAN IONUȚ GÂLEA

ACTUALIZAREA VALORII DE INVENTAR A UNOR BUNURI DOBANDITE DE AUTORITATEA PUBLICĂ LOCALĂ ȘI DECLARATE DE UZ SI INTERES PUBLIC LOCAL

ANEXA nr.2 LA RAPORT NR.16639/2024  
PAG.1-7

Nr. crT.	Codul de clasificare	Denumirea bunului	Elemente de identificare	Anul dobandirii sau, dupa caz , al darii in folosinta	Valoarea de inventar LEI	Situație juridica actuala
0	1	2	3	4	5	6
1	1.3.7.2 15 ANI	ALEEA I ALEXANDRU CEL BUN	NR INVENTAR : 12001715 LUNGIME INVENTAR -50M LUNGIME INVESTITIE – 47,47M LATIME INVENTAR - 5M LATIME INVESTITIE -0,83-2M SUPRAFATA INVENTAR- 250MP SUPRAFATA INVESTITIE – 58MP IMBRACAMINTE - ASFALT VALOARE INVENTAR – 0,01LEI LA CARE SE ADAUGĂ VALOAREA INVESTITIEI 8216,23LEI REZULTÂND VALOAREA DE 821624LEI	1999	821.624,00	MUNICIPIUL CRAIOVA DOMENIU PUBLIC HOTARAREA NR.1/18.01.2023 A COMISIEI SPECIALE DE INVENTARIERE A DOMENIULUI PUBLIC SI PRIVAT AL MUNICIPIULUI CRAIOVA, CONSTITUITA PRIN DISPOZITIA PRIMARULUI MUNICIPIULUI CRAIOVA NR.639/01.02.2021 SI A PROCESULUI VERBAL DE RECEPTIE LA TERMINAREA LUCRARILOR NR. 351634/26.10.2023; A.C NR 707/22.06.2022;
2	420	ALEEA I ALEXANDRU CEL BUN	NR INVENTAR : 4200074 LUNGIME INVENTAR -50M LUNGIME INVESTITIE – 47,47M LATIME INVENTAR - 5M LATIME INVESTITIE -0,83-2M SUPRAFATA INVENTAR- 250MP SUPRAFATA INVESTITIE – 58MP IMBRACAMINTE - ASFALT VALOARE INVENTAR – 247389,33LEI LA CARE SE ACTUALIZEAZĂ VALOAREA DE INVENTAR LA VALOAREA DE 63.658,32LEI	1999	6.365.832,00	MUNICIPIUL CRAIOVA DOMENIU PUBLIC HOTARAREA NR.1/18.01.2023 A COMISIEI SPECIALE DE INVENTARIERE A DOMENIULUI PUBLIC SI PRIVAT AL MUNICIPIULUI CRAIOVA, CONSTITUITA PRIN DISPOZITIA PRIMARULUI MUNICIPIULUI CRAIOVA NR.639/01.02.2021 SI A PROCESULUI VERBAL DE RECEPTIE LA TERMINAREA LUCRARILOR NR. 351634/26.10.2023; A.C NR 707/22.06.2022;

3	1.3.7.2 ANI	15	ALEEA VI ALEXANDRU CEL BUN	NR INVENTAR : 12001899 LUNGIME INVENTAR -110M LUNGIME INVESTITIE – 25,55M LATIME INVENTAR - 5M LATIME INVESTITIE -3-3,57M SUPRAFATA INVENTAR- 550MP SUPRAFATA INVESTITIE – 84MP IMBRACAMINTE - ASFALT VALOARE INVENTAR – 0,01LEI LA CARE SE ADAUGĂ VALOAREA INVESTITIEI 29.088,80LEI REZULTÂND VALOAREA DE 29.088,81LEI	1999	29.088,81	MUNICIPIUL CRAIOVA DOMENIU PUBLIC HOTARAREA NR.1/18.01.2023 A COMISIEI SPECIALE DE INVENTARIERE A DOMENIULUI PUBLIC SI PRIVAT AL MUNICIPIULUI CRAIOVA, CONSTITUITA PRIN DISPOZITIA PRIMARULUI MUNICIPIULUI CRAIOVA NR.639/01.02.2021 SI A PROCESULUI VERBAL DE RECEPTIE LA TERMINAREA LUCRARILOR NR. 35163126.10.2023; A.C NR 704/22.06.2022;
4		420	ALEEA VI ALEXANDRU CEL BUN	NR INVENTAR : 42000918 LUNGIME INVENTAR -110M LUNGIME INVESTITIE – 25,55M LATIME INVENTAR - 5M LATIME INVESTITIE -3-3,57M SUPRAFATA INVENTAR- 550MP SUPRAFATA INVESTITIE – 84MP IMBRACAMINTE - ASFALT VALOARE INVENTAR – 603647,77LEI LA CARE SE ACTUALIZEAZĂ VALOAREA DE INVENTAR LA VALOAREA DE 92.193,47	1999	92.143,47	MUNICIPIUL CRAIOVA DOMENIU PUBLIC HOTARAREA NR.1/18.01.2023 A COMISIEI SPECIALE DE INVENTARIERE A DOMENIULUI PUBLIC SI PRIVAT AL MUNICIPIULUI CRAIOVA, CONSTITUITA PRIN DISPOZITIA PRIMARULUI MUNICIPIULUI CRAIOVA NR.639/01.02.2021 SI A PROCESULUI VERBAL DE RECEPTIE LA TERMINAREA LUCRARILOR NR. 35163126.10.2023; A.C NR 704/22.06.2022;
5	1.3.7.2 ANI	15	STR. VANATORI DE MUNTE	NR INVENTAR : 12002473 LUNGIME INVENTAR -1800M LUNGIME INVESTITIE – 1183,45M LATIME INVENTAR - 7M LATIME INVESTITIE -5,5M SUPRAFATA INVENTAR- 12600MP SUPRAFATA INVESTITIE – 6610MP IMBRACAMINTE - ASFALT LUNGIME TROTUAR INVENTAR -1800M LUNGIME TROTUAR INVESTITIE – 1183,45M LATIME TROTUAR INVENTAR - 8M LATIME TROTUAR INVESTITIE -1,2M SUPRAFATA INVENTAR- 14400MP SUPRAFATA INVESTITIE – 13334,17MP IMBRACAMINTE - ASFALT PAMANT INVESTIȚIE - LUNGIME -1687,88M, LATIME- 1,30M , SUPRAFATA- 2194MP VALOARE INVENTAR – 0,11LEI LA CARE SE ADAUGĂ VALOAREA INVESTITIEI REZULTÂND VALOAREA DE 2.512.760,51LEI	1999	2.512.760,51	MUNICIPIUL CRAIOVA DOMENIU PUBLIC HOTARAREA NR.1/18.01.2023 A COMISIEI SPECIALE DE INVENTARIERE A DOMENIULUI PUBLIC SI PRIVAT AL MUNICIPIULUI CRAIOVA, CONSTITUITA PRIN DISPOZITIA PRIMARULUI MUNICIPIULUI CRAIOVA NR.639/01.02.2021 SI A PROCESULUI VERBAL DE RECEPTIE LA TERMINAREA LUCRARILOR NR. 312310/26.10.2023; A.C NR 756/22.06.2022;

6	420	STR. VANATORI DE MUNTE	<p>NR INVENTAR : 42001916  LUNGIME INVENTAR -1800M  LUNGIME INVESTITIE – 1183,45M  LATIME INVENTAR - 7M  LATIME INVESTITIE -5,5M  SUPRAFATA INVENTAR- 12600MP  SUPRAFATA INVESTITIE – 6610MP  IMBRACAMINTE - ASFALT  LUNGIME TROTUAR INVENTAR -1800M  LUNGIME TROTUAR INVESTITIE – 1183,45M  LATIME TROTUAR INVENTAR - 8M  LATIME TROTUAR INVESTITIE -1,2M  SUPRAFATA INVENTAR- 14400MP  SUPRAFATA INVESTITIE – 13334,17MP  IMBRACAMINTE - ASFALT  RIGOLA PAMANT INVESTIȚIE - LUNGIME -1687,88M,  LATIME- 1,30M , SUPRAFATA- 2194MP  VALOARE INVENTAR – 5.268.164,32LEI LA CARE SE  ACTUALIZEAZĂ VALOAREA DE INVENTAR LA  VALOAREA DE 2.368.412,53 LEI</p>	1999	2.368.412,53	<p>MUNICIPIUL CRAIOVA DOMENIU PUBLIC  HOTARAREA NR.1/18.01.2023 A COMISIEI  SPECIALE DE INVENTARIERE A DOMENIULUI  PUBLIC SI PRIVAT AL MUNICIPIULUI  CRAIOVA, CONSTITUITA PRIN DISPOZITIA  PRIMARULUI MUNICIPIULUI CRAIOVA  NR.639/01.02.2021 SI A PROCESULUI VERBAL  DE RECEPTIE LA TERMINAREA LUCRARILOR  NR. 312310/26.10.2023; A.C NR  756/22.06.2022;</p>
7	1.3.7.2 ANI	15 STR. TEILOR	<p>NR INVENTAR : 12002276  LUNGIME INVENTAR -1360M  LUNGIME INVESTITIE –1509M  LATIME INVENTAR - 6,1M  LATIME INVESTITIE - 6-7M  SUPRAFATA INVENTAR - 1296MP  SUPRAFATA INVESTITIE – 11386,84MP  IMBRACAMINTE - ASFALT  LUNGIME TROTUAR INVENTAR -400M  LUNGIME TROTUAR INVESTITIE – 1509M  LATIME TROTUAR INVENTAR - 1M  LATIME TROTUAR INVESTITIE -0,85-1,75M X2  SUPRAFATA INVENTAR- 400MP  SUPRAFATA INVESTITIE – 5792,23MP  IMBRACAMINTE - ASFALT  SUPRALARGIRI CAROSABIL INVESTIȚIE -  SUPRAFATA- 1365,84MP , ACCESE PROPRIETĂȚI-  SUPRAFATA - 1613,85MP , PARAPET PIETONAL -  30ML  VALOARE INVENTAR – 328.242,26LEI LA CARE SE  ADĂUGĂ VALOAREA INVESTITIEI REZULTÂND  VALOAREA DE 5.989.364,76 LEI</p>	1999	5.989.364,76	<p>MUNICIPIUL CRAIOVA DOMENIU PUBLIC  HOTARAREA NR.1/18.01.2023 A COMISIEI  SPECIALE DE INVENTARIERE A DOMENIULUI  PUBLIC SI PRIVAT AL MUNICIPIULUI  CRAIOVA, CONSTITUITA PRIN DISPOZITIA  PRIMARULUI MUNICIPIULUI CRAIOVA  NR.639/01.02.2021 SI A PROCESULUI VERBAL  DE RECEPTIE LA TERMINAREA LUCRARILOR  NR. 3211840/02.11.2023; A.C NR  1447/17.12.2020, ȘI 1033/06.09.2022;</p>

8	420	STR. TEILOR	<p>NR INVENTAR : 42001885  LUNGIME INVENTAR -1360M  LUNGIME INVESTITIE –1509M  INVENTAR - 6,1M  INVESTITIE - 6-7M  SUPRAFATA INVENTAR - 1296MP  SUPRAFATA INVESTITIE – 11386,84MP  IMBRACAMINTE - ASFALT  LUNGIME TROTUAR INVENTAR -400M  LUNGIME TROTUAR INVESTITIE – 1509M  LATIME TROTUAR INVENTAR - 1M  LATIME TROTUAR INVESTITIE -0,85-1,75M X2  SUPRAFATA INVENTAR- 400MP  SUPRAFATA INVESTITIE – 5792,23MP  IMBRACAMINTE - ASFALT  SUPRALARGIRI CAROSABIL INVESTIȚIE -  SUPRAFATA- 1365,84MP , ACCESE PROPRIETĂȚI-  SUPRAFATA - 1613,85MP , ZONA VERDE -  1686,26MP  VALOARE INVENTAR – 419.849,46 LEI LA CARE SE  ACTUALIZEAZĂ VALOAREA DE INVENTAR LA  VALOAREA DE 1.657.895,61 LEI</p>	LATIME LATIME	1999	1.657.895,61	<p>MUNICIPIUL CRAIOVA DOMENIU PUBLIC  HOTARAREA NR.1/18.01.2023 A COMISIEI  SPECIALE DE INVENTARIERE A DOMENIULUI  PUBLIC SI PRIVAT AL MUNICIPIULUI  CRAIOVA, CONSTITUITA PRIN DISPOZITIA  PRIMARULUI MUNICIPIULUI CRAIOVA  NR.639/01.02.2021 SI A PROCESULUI VERBAL  DE RECEPTIE LA TERMINAREA LUCRARILOR  NR. 3211840/02.11.2023; A.C NR  1447/17.12.2020, ȘI 1033/06.09.2022;</p>
9	1.3.7.1	STR. HARGHITA	<p>NR INVENTAR : 12005094  LUNGIME INVENTAR -450M  LATIME INVENTAR - 7M  LATIME ACTUALA -7-20M  SUPRAFATA INVENTAR- 3150MP  SUPRAFATA ACTUALA – 5728MP  IMBRACAMINTE - PAMANT- ASFALT  VALOARE INVENTAR – 165.163,17LEI LA CARE SE  ACTUALIZEAZA VALOAREA LA 300.335LEI</p>		1999	300.335,00	<p>MUNICIPIUL CRAIOVA DOMENIU PUBLIC  HOTARAREA NR.1/17.01.2024 A COMISIEI  SPECIALE DE INVENTARIERE A DOMENIULUI  PUBLIC SI PRIVAT AL MUNICIPIULUI  CRAIOVA, CONSTITUITA PRIN DISPOZITIA  PRIMARULUI MUNICIPIULUI CRAIOVA  NR.639/01.02.2021 PROCES VERBAL  DELIMITARE UAT CRAIOVA- PODARI NR.  13718/09.12.2021</p>
10	420	STR. HARGHITA	<p>NR INVENTAR : 42001625  LUNGIME INVENTAR -450M  INVENTAR - 7M  ACTUALA -7-20M  INVENTAR- 3150MP  – 5728MP  ASFALT  INVENTAR – 153.653,95LEI LA CARE SE  ACTUALIZEAZA VALOAREA LA 97.376LEI</p>	LATIME LATIME SUPRAFATA SUPRAFATA ACTUALA IMBRACAMINTE - PAMANT- VALOARE	1999	97.376,00	<p>MUNICIPIUL CRAIOVA DOMENIU PUBLIC  HOTARAREA NR.1/17.01.2024 A COMISIEI  SPECIALE DE INVENTARIERE A DOMENIULUI  PUBLIC SI PRIVAT AL MUNICIPIULUI  CRAIOVA, CONSTITUITA PRIN DISPOZITIA  PRIMARULUI MUNICIPIULUI CRAIOVA  NR.639/01.02.2021 PROCES VERBAL  DELIMITARE UAT CRAIOVA- PODARI NR.  13718/09.12.2021</p>



11	1.3.7.1	STR. RARAU	NR INVENTAR : 12002370 LUNGIME INVENTAR -700M LUNGIME ACTUALIZ - 380M LATIME INVENTAR - 7M LATIME ACTUALA -10M SUPRAFATA INVENTAR- 4900MP SUPRAFATA ACTUALA – 3800MP IMBRACAMINTE - PIATRA VALOARE INVENTAR – 145463,90LEI LA CARE SE ACTUALIZEAZA VALOAREA LA 78966LEI	1999	78.966,00	MUNICIPIUL CRAIOVA DOMENIU PUBLIC HOTARAREA NR.1/17.01.2024 A COMISIEI SPECIALE DE INVENTARIERE A DOMENIULUI PUBLIC SI PRIVAT AL MUNICIPIULUI CRAIOVA, CONSTITUITA PRIN DISPOZITIA PRIMARULUI MUNICIPIULUI CRAIOVA NR.639/01.02.2021 PROCES VERBAL DELIMITARE UAT CRAIOVA- PODARI NR. 13718/09.12.2021
12	420	STR. RARAU	NR INVENTAR : 42001813 LUNGIME INVENTAR -700M LUNGIME ACTUALIZ - 380M LATIME INVENTAR - 7M LATIME ACTUALA -10M SUPRAFATA INVENTAR- 4900MP SUPRAFATA ACTUALA – 3800MP IMBRACAMINTE - PIATRA VALOARE INVENTAR – 102.440,81LEI LA CARE SE ACTUALIZEAZA VALOAREA LA 64.600LEI	1999	64.600,00	MUNICIPIUL CRAIOVA DOMENIU PUBLIC HOTARAREA NR.1/17.01.2024 A COMISIEI SPECIALE DE INVENTARIERE A DOMENIULUI PUBLIC SI PRIVAT AL MUNICIPIULUI CRAIOVA, CONSTITUITA PRIN DISPOZITIA PRIMARULUI MUNICIPIULUI CRAIOVA NR.639/01.02.2021 PROCES VERBAL DELIMITARE UAT CRAIOVA- PODARI NR. 13718/09.12.2021
13	1.3.7.1	STR. CARAIMAN	NR INVENTAR : 12006508 LUNGIME INVENTAR -600M LUNGIME ACTUALIZ - 380M LATIME INVENTAR - 4M LATIME ACTUALA -10M SUPRAFATA INVENTAR- 2400MP SUPRAFATA ACTUALA – 3800MP IMBRACAMINTE - BALAST VALOARE INVENTAR – 4633,43LEI LA CARE SE ACTUALIZEAZA VALOAREA LA 7.336LEI	1999	7.336,00	MUNICIPIUL CRAIOVA DOMENIU PUBLIC HOTARAREA NR.1/17.01.2024 A COMISIEI SPECIALE DE INVENTARIERE A DOMENIULUI PUBLIC SI PRIVAT AL MUNICIPIULUI CRAIOVA, CONSTITUITA PRIN DISPOZITIA PRIMARULUI MUNICIPIULUI CRAIOVA NR.639/01.02.2021 PROCES VERBAL DELIMITARE UAT CRAIOVA- PODARI NR. 13718/09.12.2021
14	420	STR. CARAIMAN	NR INVENTAR : 42001361 LUNGIME INVENTAR -600M LUNGIME ACTUALIZ - 380M LATIME INVENTAR - 4M LATIME ACTUALA -10M SUPRAFATA INVENTAR- 4500MP SUPRAFATA ACTUALA – 7500MP IMBRACAMINTE - BALAST VALOARE INVENTAR – 11710,85LEI LA CARE SE ACTUALIZEAZA VALOAREA LA 64600LEI	1999	64.600,00	MUNICIPIUL CRAIOVA DOMENIU PUBLIC HOTARAREA NR.1/17.01.2024 A COMISIEI SPECIALE DE INVENTARIERE A DOMENIULUI PUBLIC SI PRIVAT AL MUNICIPIULUI CRAIOVA, CONSTITUITA PRIN DISPOZITIA PRIMARULUI MUNICIPIULUI CRAIOVA NR.639/01.02.2021 PROCES VERBAL DELIMITARE UAT CRAIOVA- PODARI NR. 13718/09.12.2021

15	1.3.7.1	STR. IALOMITA	NR INVENTAR : 12006512 LUNGIME INVENTAR -1125M LUNGIME ACTUALIZ - 750M LATIME INVENTAR - 4M LATIME ACTUALA -10M SUPRAFATA INVENTAR- 2400MP SUPRAFATA ACTUALA – 7500MP IMBRACAMINTE - BALAST VALOARE INVENTAR – 75904,85LEI LA CARE SE ACTUALIZEAZA VALOAREA LA 126508LEI	1999	126.508,00	MUNICIPIUL CRAIOVA DOMENIU PUBLIC HOTARAREA NR.1/17.01.2024 A COMISIEI SPECIALE DE INVENTARIERE A DOMENIULUI PUBLIC SI PRIVAT AL MUNICIPIULUI CRAIOVA, CONSTITUITA PRIN DISPOZITIA PRIMARULUI MUNICIPIULUI CRAIOVA NR.639/01.02.2021 PROCES VERBAL DELIMITARE UAT CRAIOVA- PODARI NR. 13718/09.12.2021
16	420	STR. IALOMITA	NR INVENTAR : 42001634 LUNGIME INVENTAR -1125M LUNGIME ACTUALIZ - 750M LATIME INVENTAR - 4M LATIME ACTUALA -10M SUPRAFATA INVENTAR- 2400MP SUPRAFATA ACTUALA – 7500MP IMBRACAMINTE - BALAST VALOARE INVENTAR – 219505,63LEI LA CARE SE ACTUALIZEAZA VALOAREA LA 127500LEI	1999	127.500,00	MUNICIPIUL CRAIOVA DOMENIU PUBLIC HOTARAREA NR.1/17.01.2024 A COMISIEI SPECIALE DE INVENTARIERE A DOMENIULUI PUBLIC SI PRIVAT AL MUNICIPIULUI CRAIOVA, CONSTITUITA PRIN DISPOZITIA PRIMARULUI MUNICIPIULUI CRAIOVA NR.639/01.02.2021 PROCES VERBAL DELIMITARE UAT CRAIOVA- PODARI NR. 13718/09.12.2021
17	1.3.7.1	STR. DORNA	NR INVENTAR : 12005088 LUNGIME INVENTAR -2750M LUNGIME ACTUALIZ - 1280M LATIME INVENTAR - 5M LATIME ACTUALA -10M SUPRAFATA INVENTAR- 13750MP SUPRAFATA ACTUALA –12800MP IMBRACAMINTE - BALAST VALOARE INVENTAR – 116.008LEI LA CARE SE ACTUALIZEAZA VALOAREA LA 107993LEI	1999	107.993,00	MUNICIPIUL CRAIOVA DOMENIU PUBLIC HOTARAREA NR.1/17.01.2024 A COMISIEI SPECIALE DE INVENTARIERE A DOMENIULUI PUBLIC SI PRIVAT AL MUNICIPIULUI CRAIOVA, CONSTITUITA PRIN DISPOZITIA PRIMARULUI MUNICIPIULUI CRAIOVA NR.639/01.02.2021 PROCES VERBAL DELIMITARE UAT CRAIOVA- PODARI NR. 13718/09.12.2021

18	420	STR.DORNA	NR INVENTAR : 42001525 LUNGIME INVENTAR -2750M LUNGIME ACTUALIZ - 1280M LATIME INVENTAR - 5M LATIME ACTUALA -10M SUPRAFATA INVENTAR- 13750MP SUPRAFATA ACTUALA –12800MP IMBRACAMINTE - BALAST VALOARE INVENTAR – 268862,81LEI LA CARE SE ACTUALIZEAZA VALOAREA LA 217600LEI	1999	217.600,00	MUNICIPIUL CRAIOVA DOMENIU PUBLIC HOTARAREA NR.1/17.01.2024 A COMISIEI SPECIALE DE INVENTARIERE A DOMENIULUI PUBLIC SI PRIVAT AL MUNICIPIULUI CRAIOVA, CONSTITUITA PRIN DISPOZITIA PRIMARULUI MUNICIPIULUI CRAIOVA NR.639/01.02.2021 PROCES VERBAL DELIMITARE UAT CRAIOVA- PODARI NR. 13718/09.12.2021
19	1.3.7.1	STR. OLTULUI	NR INVENTAR : 12001494 LUNGIME INVENTAR -800M LUNGIME ACTUALIZ - 670M LATIME INVENTAR - 6M LATIME ACTUALA -10M SUPRAFATA INVENTAR- 4800MP SUPRAFATA ACTUALA –6700MP IMBRACAMINTE - BALAST VALOARE INVENTAR – 80955,58LEI LA CARE SE ACTUALIZEAZA VALOAREA LA 113000LEI	1999	113.000,00	MUNICIPIUL CRAIOVA DOMENIU PUBLIC HOTARAREA NR.1/17.01.2024 A COMISIEI SPECIALE DE INVENTARIERE A DOMENIULUI PUBLIC SI PRIVAT AL MUNICIPIULUI CRAIOVA, CONSTITUITA PRIN DISPOZITIA PRIMARULUI MUNICIPIULUI CRAIOVA NR.639/01.02.2021 PROCES VERBAL DELIMITARE UAT CRAIOVA- PODARI NR. 13718/09.12.2021
20	420	STR.OLTULUI	NR INVENTAR : 42001525 LUNGIME INVENTAR -800M LUNGIME ACTUALIZ - 670M LATIME INVENTAR - 6M LATIME ACTUALA -10M SUPRAFATA INVENTAR- 4800MP SUPRAFATA ACTUALA –6700MP IMBRACAMINTE - BALAST VALOARE INVENTAR – 234144,20LEI LA CARE SE ACTUALIZEAZA VALOAREA LA 113900LEI	1999	113.900,00	MUNICIPIUL CRAIOVA DOMENIU PUBLIC HOTARAREA NR.1/17.01.2024 A COMISIEI SPECIALE DE INVENTARIERE A DOMENIULUI PUBLIC SI PRIVAT AL MUNICIPIULUI CRAIOVA, CONSTITUITA PRIN DISPOZITIA PRIMARULUI MUNICIPIULUI CRAIOVA NR.639/01.02.2021 PROCES VERBAL DELIMITARE UAT CRAIOVA- PODARI NR. 13718/09.12.2021

DIRECTOR EXECUTIV

CRISTIAN IONUT GÂLEA

**0MUNICIPIUL CRAIOVA**  
**PRIMARIA MUNICIPIULUI CRAIOVA**  
**Directia Juridica, Asistenta de Specialitate si Contencios Administrativ**  
**Nr.24107/19.01 2024**

**RAPORT DE AVIZARE**

Avand in vedere:

- Referat de aprobare nr. 10029/2024
- Raportul nr. 16639/2024 al Directiei Patrimoniului,
- În conformitate cu art. 554 , art. 858, din Codul Civil, art. 129 alin. 2, lit. c , art. 129 , alin.7, lit.k, art. 129 , alin. 14, art. 139, alin.3, lit. g, art. 196, alin.1, lit. a, art. 286 alin.4 , art. 287 lit. b, din OUG. nr. 57/2019 privind Codul administrativ
- Potrivit Legii nr.514/2003 privind organizarea si exercitarea profesiei de consilier juridic,

**AVIZAM FAVORABIL**

propunerea privind supunerea spre aprobare Consiliului Local al Municipiului Craiova:

- **Declararea de uz și interes public local a bunurilor identificate în anexa nr.1 la prezentul raport**
- **Actualizarea datelor de identificare și a valorii bunurilor identificate în anexa nr.2 la prezentul raport**
- **Modificarea în mod corespunzător a Hotărârii Consiliului Local al municipiului Craiova nr. 147/1999 referitoare la însușirea inventarului bunurilor ce alcătuiesc domeniului public al municipiului Craiova aprobat prin Hotărârea Guvernului nr.965/2002 privind atestarea domeniului public al județului Dolj, precum și al municipiilor, orașelor și comunelor din județul Dolj, modificată și completată prin Hotărârea Guvernului nr.141/2008**
- **Directia Patrimoniului va lua măsuri pentru îndeplinirea procedurilor legale pentru modificarea corespunzătoare a Hotărârii de Guvern nr.141/2008**

**Director Executiv,**  
**Ovidiu Mischianu**

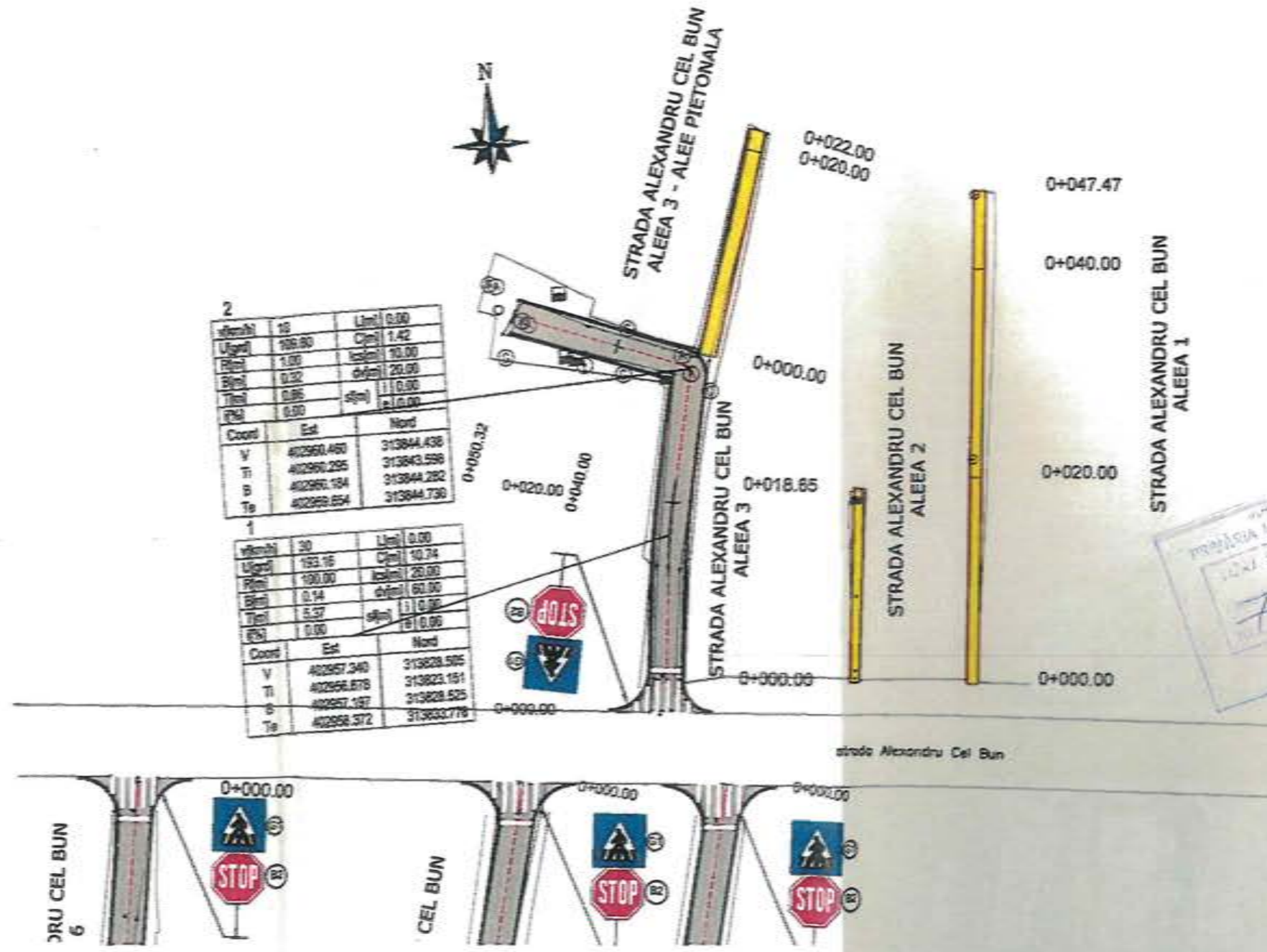
Îmi asum responsabilitatea privind realitatea  
și legalitatea în solidar cu întocmitorul înscrisului  
**Semnatura:**

**Intocmit,**  
**Cons.jur.Nicoleta Bedelici**

Îmi asum responsabilitatea privind legalitatea actului  
administrativ  
**Semnatura:**

# PLAN DE SITUATIE

Scara 1:500



PROIECT DE CONSTRUCȚIE  
 PROIECTIA MUNICIPIULUI CRAIOVA  
 CĂMINUL SPRE ALEXANDRU CEL BUN  
 Data de proiectare: 2020  
 Data de execuție: 2020

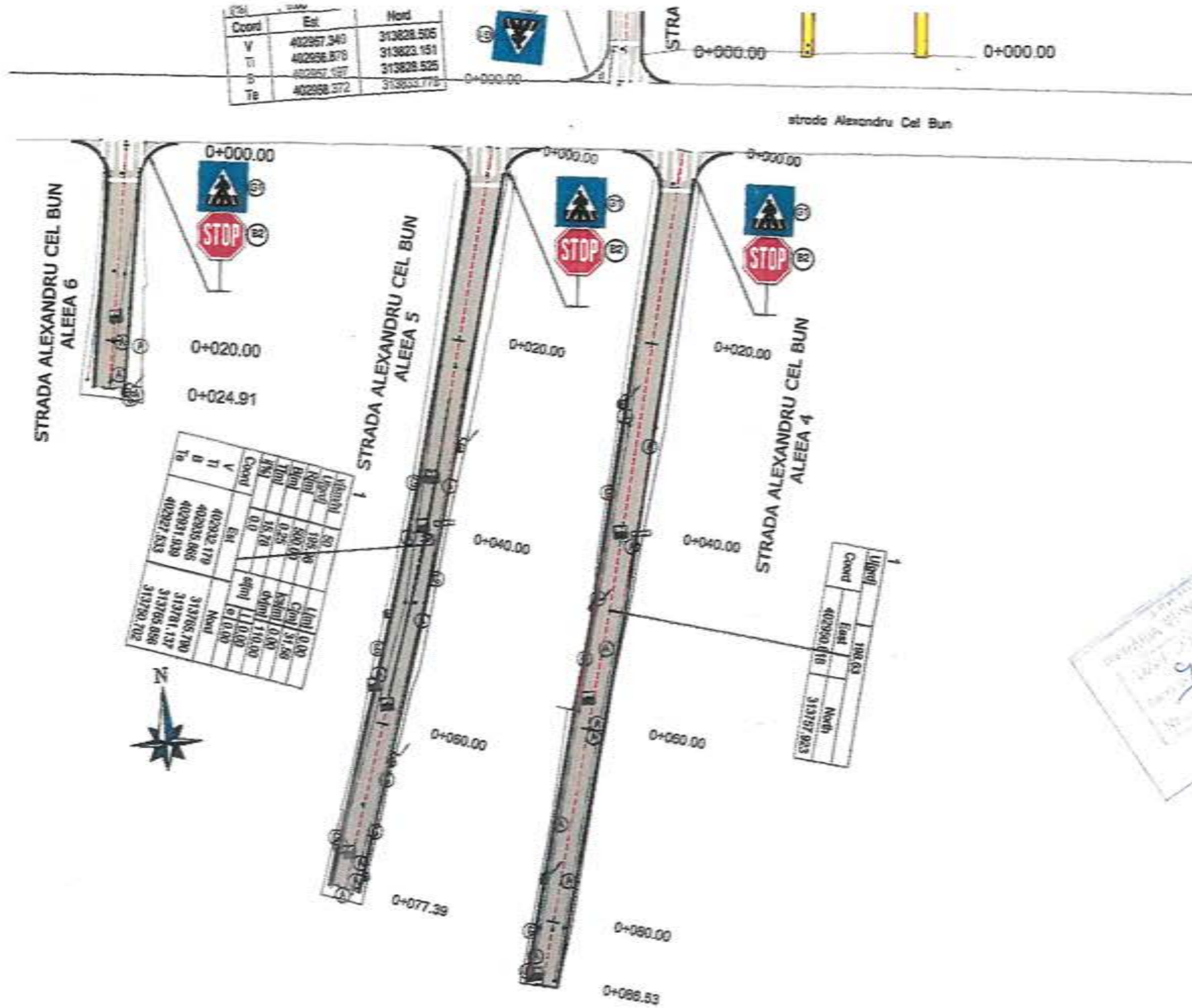


LEGENDA	
	CAROSABIL
	TROTUAR
	AX PROIECTAT
	MARGINE PARTE CAROSABILA
	BORDURA 20X25

VERIFICATOR EXPERT	NUME	SEMNIATURA	CERINTA	REFERAT / EXPERTIZA NR. / DATA
	S.C. GRAFIC TENDS S.R.L. C.I.F. RO 16512543 Str. Ederlei nr. 13 parter, Sat Tamai Com. Corbeasca, Jud. Ilfov Tel. 0728 032 499; Fax: 021 568 10 33			Beneficiar: <b>MUNICIPIUL CRAIOVA, JUDETUL DOLJ</b>
SPECIFICATIE	NUME	SEMNIATURA	Scara	*REABILITARE SI MODERNIZARE STRAZI SI ALEI DIN MUNICIPIUL CRAIOVA: LOT 2 Zona Sud-Est - Modernizare Aleile 1,2,3,4,5,6 ALEXANDRU CEL BUN - Subsecvenț 9*
SEF PROIECT	ing. Alexandru Maroșu		1:500	Faza:
PROIECTAT	ing. Alexandru Maroșu		Data 2020	P.A.C.
DESEINAT	teh. Sabina Stroescu			Planșa nr. PS - 01

# PLAN DE SITUATIE

Scara 1:500

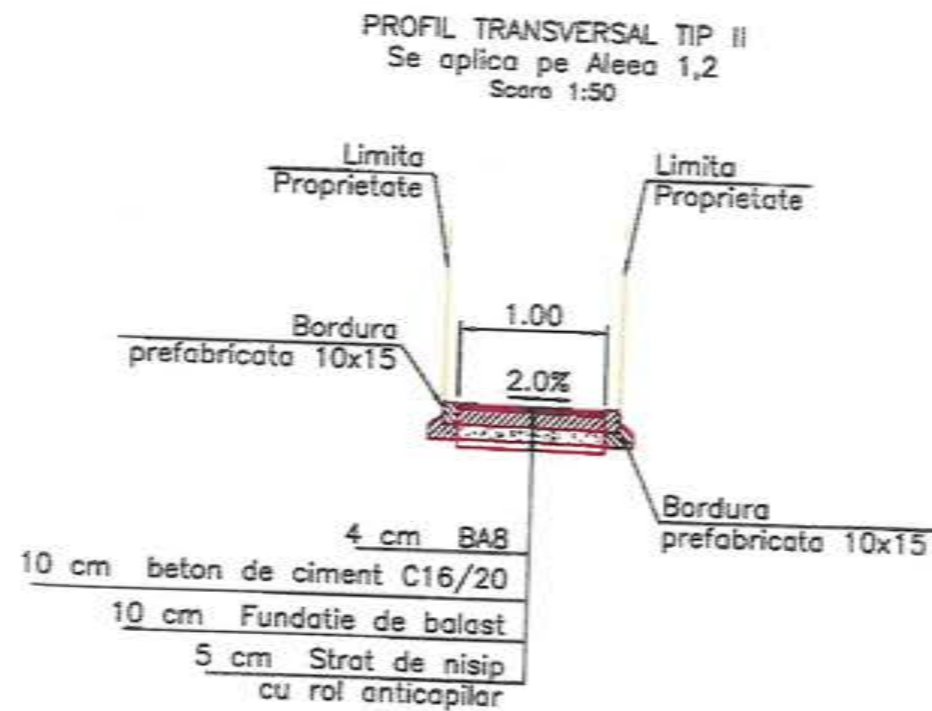
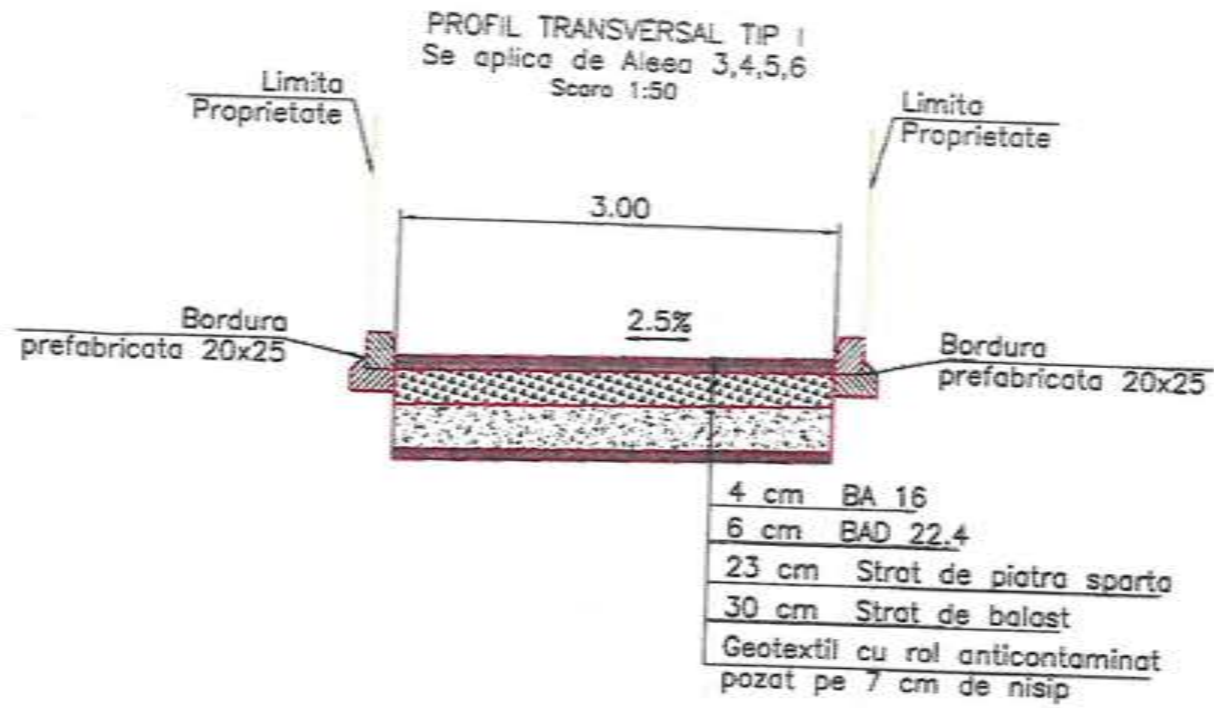


709  
*[Signature]*



LEGENDA	
	CAROSABIL
	TROTUAR
	AX PROIECTAT
	MARGINE PARTE CAROSABILA
	BORDURA 20X25

VERIFICATOR/EXPERT	NUME	SEMNATURA	CERINTA	REFERAT / EXPERTIZA NR. / DATA
S.C. GRAFIC TENDS S.R.L. C.I.F. RO 19512643 Str. Edernei nr. 13, parter, Sat Tarnab, Com. Corbeasca, Jud. Ilfov Tel: 0728 032 469; Fax: 021 595 10 33		Beneficiar:		MUNICIPIUL CRAIOVA, JUDETUL DOLJ
SPECIFICATIE		NUME	SEMNATURA	Scara: 1:500
SEF PROIECT		ing. Alexandru Marciu	<i>[Signature]</i>	Titlu planșă: "REABILITARE SI MODERNIZARE STRAZI SI ALEI DIN MUNICIPIUL CRAIOVA- LOT 2 Zona Sud-Est - Modernizare Aleele 1,2,3,4,5,6 ALEXANDRU CEL BUN - Subsectant 9"
PROIECTAT		ing. Alexandru Marciu	<i>[Signature]</i>	Data: 2020
DESENAT		teh. Sabina Stroescu	<i>[Signature]</i>	PLAN DE SITUATIE
				Proiect nr. 1878_9a/2020
				Faza: P.A.C.
				Planșă nr. PS - 02



ASPECTUL DE  
PROIECTARE  
PROIECTANT  
DATA

*[Handwritten signature]*



**NOTA:**  
Caminele de canalizare, telefonie, apa, gurile de scurgere precum și aerisitoarele de gaze existente în carosabil se vor ridica la cota drumului proiectat.

VERIFICATOR EXPERT	NUME	SEMNAȚURA	CERINȚA	REFERAT / EXPERTIZĂ NR. / DATA
<b>S.C. GRAFIC TENDS S.R.L.</b> C.I.F. RO 18512543 Str. Ederel nr. 13, parter, Sat. Terasi, Com. Corbeasca, Jud. Ilfov Tel: 0728 032 489; Fax: 021 568 10 33				Beneficiar: <b>MUNICIPIUL CRAIOVA, JUDETUL DOLJ</b>
SPECIFICATIE	NUME	SEMNAȚURA	Scara:	*REABILITARE SI MODERNIZARE STRAZI SI ALEI DIN MUNICIPIUL CRAIOVA: LOT 2 Zona Sud-Est - Modernizare Aleile 1,2,3,4,5,6 ALEXANDRU CEL BUN - Subsect 9*
SEF PROIECT	ing. Alexandru Maroiu	<i>[Signature]</i>	1:50	Faza:
PROIECTAT	ing. Alexandru Maroiu	<i>[Signature]</i>	Date:	P.A.C.
DESENAT	teh. Sabina Stroescu	<i>[Signature]</i>	2020	Planșa nr. PTT - 01

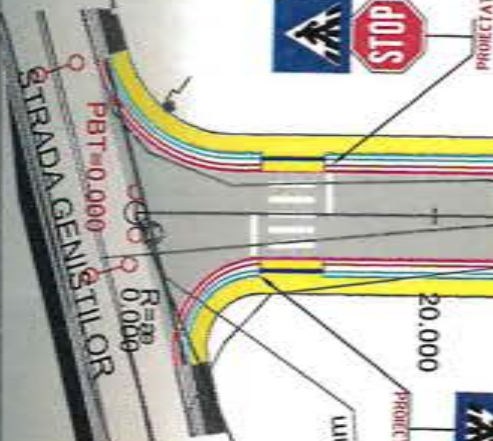
# PLAN DE SITUATIE

Scara 1:500



STRADA VANATORII DE MUNTE

Ip1  
X=405385.37  
Y=310842.06  
U=0.0000g



INCEPUT PROIECT  
KM 0+000.000

Podet din teava PVC Dn315mm

LEGENDA:

	Parte carosabila
	Trotuar nou
	Bordura prefabricata 20x25x50
	Bordura prefabricata 10x15x50
	Podet PVC Dn 315 mm

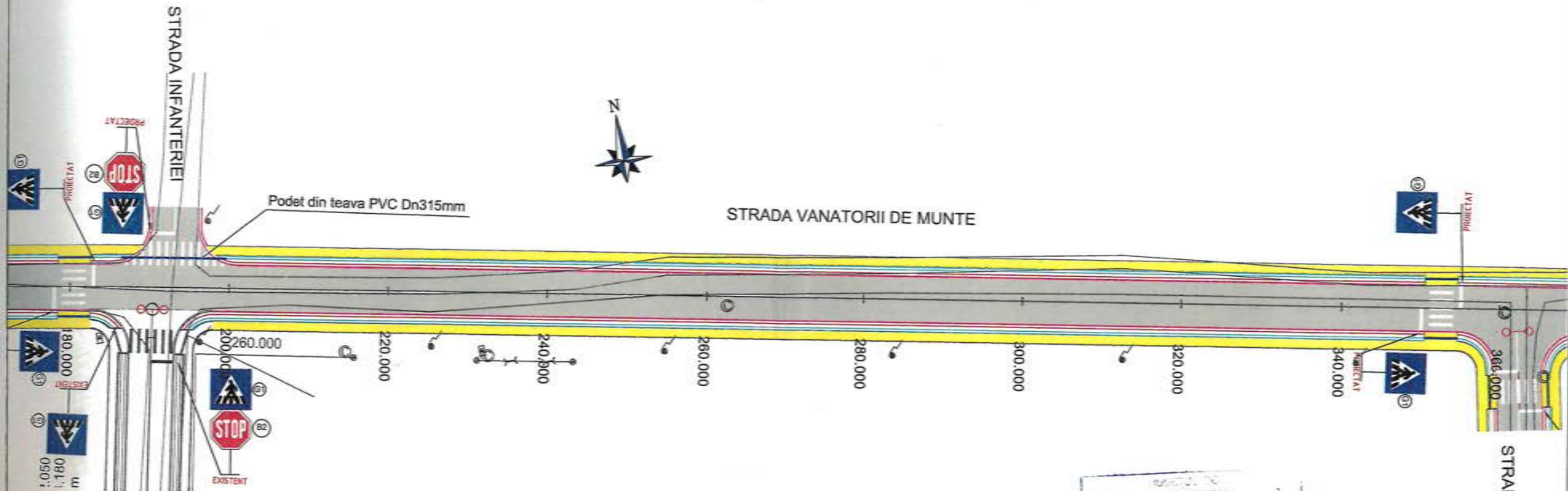


VERIFICATOR EXPERT	NUME	SEMNAURA	CERINTA	REFERAT / EXPERTIZA NR. / DATA	
	S.C. GRAFIC TENDS S.R.L. C.I.F. RO 16512643 Str. Ederei nr. 13, parter, Sat Tamasi, Com. Corbeanca, Jud. Ilfov Tel: 0728 032 489; Fax: 021 568 10 33			Beneficiar:	Proiect nr.
					1878_10d/2020
				MUNICIPIUL CRAIOVA, JUDETUL DOLJ	
SPECIFICATIE	NUME	SEMNAURA	Scara:	"REABILITARE SI MODERNIZARE STRAZI SI ALEI DIN MUNICIPIUL CRAIOVA- LOT 2 Zona Sud-Est - Modernizare Strada VANATORII DE MUNTE - Subsecvent 10"	Faza:
SEF PROIECT	ing. Alexandru Maroiu		1:500		P.A.C.
PROIECTAT	ing. Alexandru Maroiu		Data:		Planşa nr.
DESENAT	teh. Sabina Stroescu		2020		PS - 01
				Titu planşa:	PLAN DE SITUATIE




# PLAN DE SITUATIE

Scara 1:500



## LEGENDA:

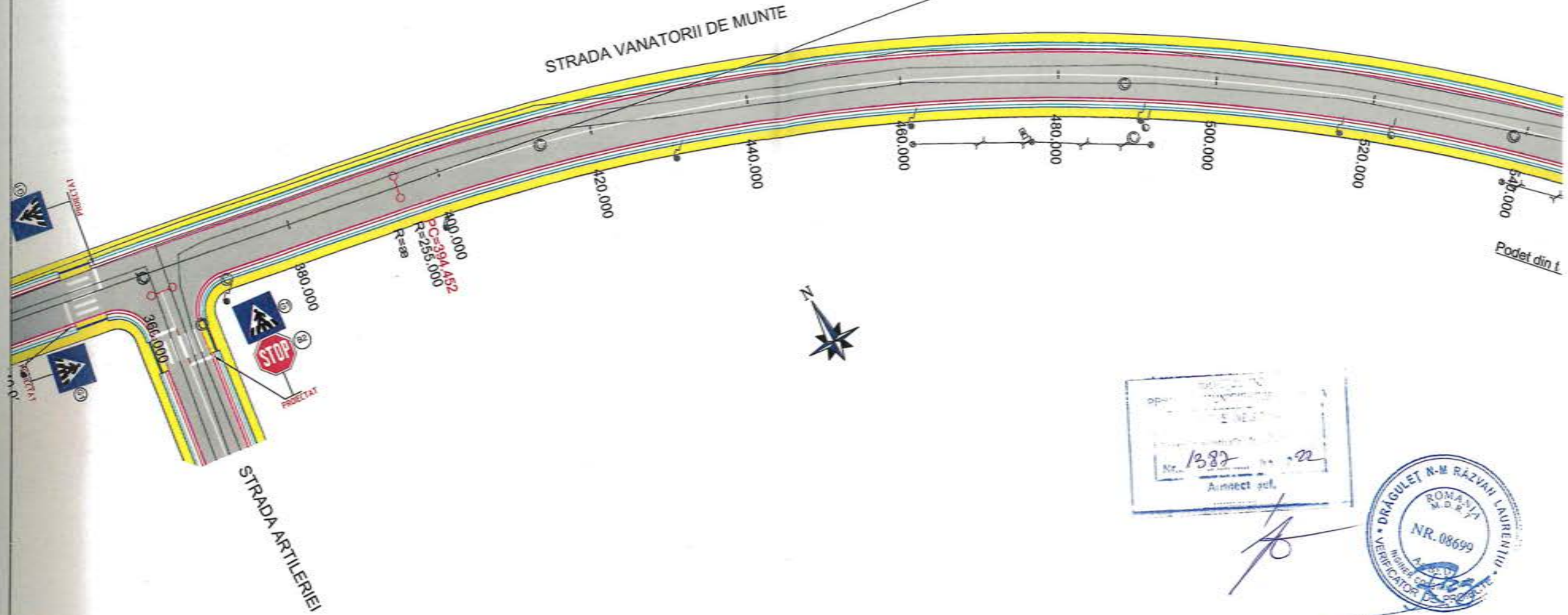
	Parte carosabila
	Trotuar nou
	Bordura prefabricata 20x25x50
	Bordura prefabricata 10x15x50
	Podet PVC Dn 315 mm



VERIFICATOR EXPERT	NUME	SEMNATURA	CERINTA	REFERAT / EXPERTIZA NR. / DATA	
	S.C. GRAFIC TENDS S.R.L. C.I.F. RO 16512643 Str. Ederei nr. 13, parter, Sat Tamasi, Com. Corbeanca, Jud. Ilfov Tel: 0728 032 469; Fax: 021 568 10 33			Beneficiar: MUNICIPIUL CRAIOVA, JUDETUL DOLJ	Proiect nr. 1878_10d/2020
SPECIFICATIE	NUME	SEMNATURA	Scara:	"REABILITARE SI MODERNIZARE STRAZI SI ALEI DIN MUNICIPIUL CRAIOVA: LOT 2 Zona Sud-Est - Modernizare Strada VANATORII DE MUNTE - Subsecvent 10"	Faza:
SEF PROIECT	ing. Alexandru Maroiu		1:500		P.A.C.
PROIECTAT	ing. Alexandru Maroiu		Data:		Planșa nr.
DESENAT	teh. Sabina Stroescu		2020		PLAN DE SITUATIE

# PLAN DE SITUATIE

Scara 1:500



### LEGENDA:

- Parte carosabila
- Trotuar nou
- Bordura prefabricata 20x25x50
- Bordura prefabricata 10x15x50
- Podet PVC Dn 315 mm

Nr. 1387  
Anexat p. 1

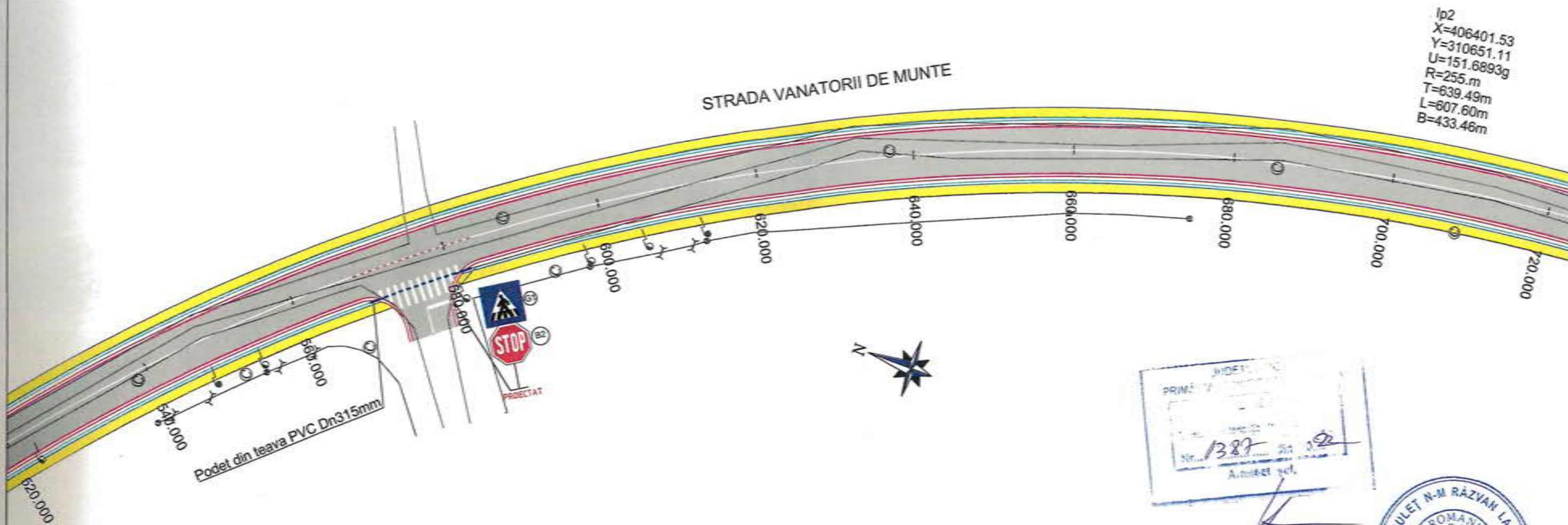


JUDETUL DOLJ  
PRIMĂRIA MUNICIPIULUI CRAIOVA  
VIZAT SPRE NESCHIMBARE

VERIFICATOR EXPERT	NUME	SEMNATURA	CERINTA	REFERAT / EXPERTIZA NR. / DATA	
	S.C. GRAFIC TENDS S.R.L. C.I.F. RO 16512943 Str. Ederei nr. 13, parter, Sat Tamasi, Com. Corbeanca, Jud. Ilfov Tel: 0728 032 489; Fax: 021 568 10 33			Beneficiar:  MUNICIPIUL CRAIOVA, JUDETUL DOLJ	Proiect nr. 1878_10d/2020
SPECIFICATIE	NUME	SEMNATURA	Scara:	*REABILITARE SI MODERNIZARE STRAZI SI ALEI DIN MUNICIPIUL CRAIOVA: LOT 2 Zona Sud-Est - Modernizare Strada VANATORII DE MUNTE - Subsecvent 30*	Faza:
SEF PROIECT	ing. Alexandru Maroiu		1:500		P.A.C.
PROIECTAT	ing. Alexandru Maroiu		Data:	Titlu plansa:	Plansa nr.
DESENAT	teh. Sabina Stroescu		2020	PLAN DE SITUATIE	PS - 03

# PLAN DE SITUATIE

Scara 1:500



## LEGENDA:

	Parte carosabila
	Trotuar nou
	Bordura prefabricata 20x25x50
	Bordura prefabricata 10x15x50
	Podet PVC Dn 315 mm

JUDETUL DOLJ  
PRIMĂRIA MUNICIPIULUI CRAIOVA  
Nr. 1387 din 2020  
Anexat pct. 32

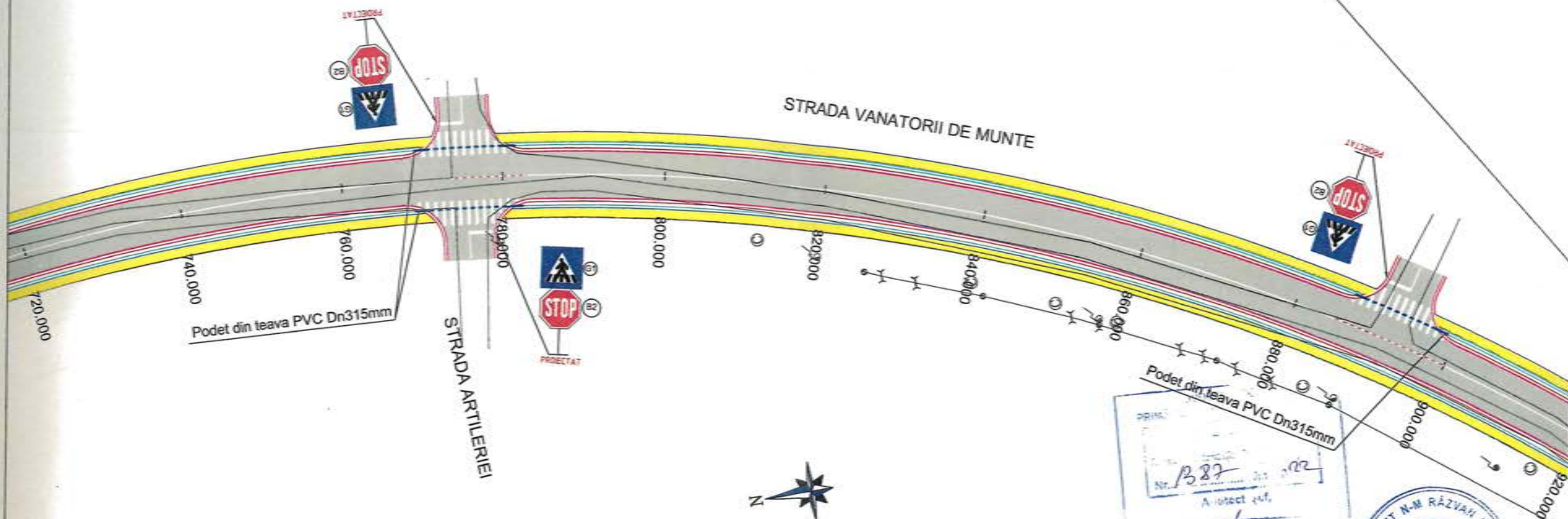
DRAGULET N-M RĂZVAN LAURENTIU  
ROMANIA  
M.D.R.T.  
NR. 08699  
A.L.B. D. VERIFICATOR PROIECTE

JUDETUL DOLJ  
PRIMĂRIA MUNICIPIULUI CRAIOVA  
VIZAT SPRE NESCHIMBARE  
Nr. 262 din 2020

VERIFICATOR EXPERT	NUME	SEMNATURA	CERINTA	REFERAT / EXPERTIZA NR. / DATA
	S.C. GRAFIC TENDS S.R.L. C.I.F. RO 16512643 Str. Ederei nr. 13, parter, Sat Tamaș, Com. Corbeanca, Jud. Ilfov Tel: 0728 032 469; Fax: 021 568 10 33			Beneficiar: MUNICIPIUL CRAIOVA, JUDETUL DOLJ
	S.C. Grafic Tends			Proiect nr. 1878_10d/20
SPECIFICATIE	NUME	SEMNATURA	Scara: 1:500	Faza: "REABILITARE SI MODERNIZARE STRAZI SI ALEI DIN MUNICIPIUL CRAIOVA: LOT 2 Zona Sud-Est - Modernizare Strada VANATORII DE MUNTE - Subsect 10"
SEF PROIECT	ing. Alexandru Maroiu			P.A.C.
PROIECTAT	ing. Alexandru Maroiu		Data: 2020	Planșa nr.
DESENAT	teh. Sabina Stroescu			PS - 04
				Titlu planșa: PLAN DE SITUATIE

# PLAN DE SITUATIE

Scara 1:500



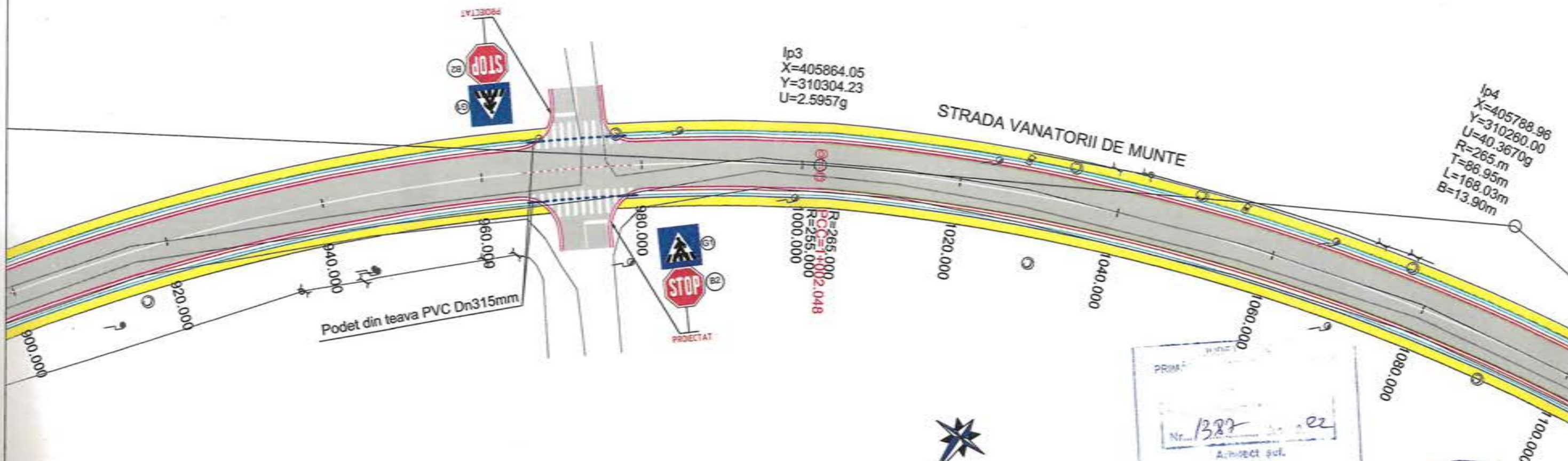
## LEGENDA:

	Parte carosabila
	Trotuar nou
	Bordura prefabricata 20x25x50
	Bordura prefabricata 10x15x50
	Podet PVC Dn 315 mm

VERIFICATOR EXPERT	NUME	SEMNATURA	CERINTA	REFERAT / EXPERTIZA NR. / DATA
		<b>S.C. GRAFIC TENDS S.R.L.</b> C.I.F. RO 16512643 Str. Edenei nr. 13, parter, Sat Tamasi, Com. Corbeanca, Jud. Ifov Tel. 0728 032 469; Fax: 021 568 10 33		Beneficiar: <b>MUNICIPIUL CRAIOVA, JUDETUL DOLJ</b>
SPECIFICATIE	NUME	SEMNATURA	Scara:	"REABILITARE SI MODERNIZARE STRAZI SI ALEI DIN MUNICIPIUL CRAIOVA- LOT 2 Zona Sud-Est - Modernizare Strada VANATORII DE MUNTE - Subsecvent 10" Titlu planșă:
SEF PROIECT	ing. Alexandru Maroiu		1:500	
PROIECTAT	ing. Alexandru Maroiu		Data: 2020	
DESENAT	teh. Sabina Stroescu			
				PLAN DE SITUATIE PS - 0

# PLAN DE SITUATIE

Scara 1:500



PRIMA  
Nr. 1387  
Arhitect aut.



NUMERUL DE INREGISTRARE  
VICAT SPRE NESCHIMBARE  
765 din 2020

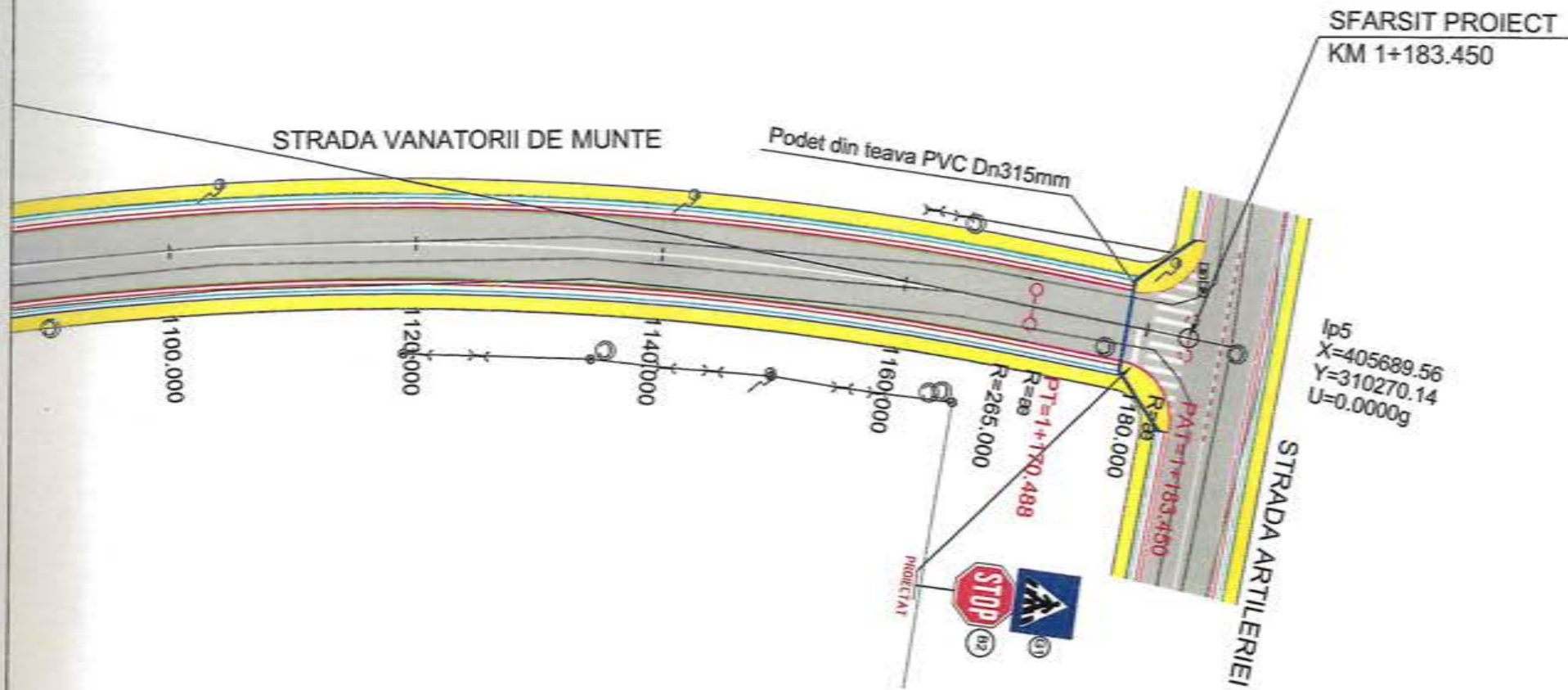
### LEGENDA:

- Parte carosabila
- Trotuar nou
- Bordura prefabricata 20x25x50
- Bordura prefabricata 10x15x50
- Podet PVC Dn 315 mm

VERIFICATOR EXPERT	NUME	SEMNATURA	CERINTA	REFERAT / EXPERTIZA NR. / DATA
	S.C. GRAFIC TENDS S.R.L. C.I.F. RO 16612643 Str. Ederii nr. 13, parter, Sat Tamasi, Com. Corbeanca, Jud. Ilfov Tel: 0728 032 469; Fax: 021 568 10 33			Beneficiar: <b>MUNICIPIUL CRAIOVA, JUDETUL DOLJ</b>
SPECIFICATIE	NUME	SEMNATURA	Scara:	"REABILITARE SI MODERNIZARE STRAZI SI ALEI DIN MUNICIPIUL CRAIOVA: LOT 2 Zona Sud-Est - Modernizare Strada VANATORII DE MUNTE - Subsecvent 10"
SEF PROIECT	ing. Alexandru Maroiu		1:500	Faza: P.A.C.
PROIECTAT	ing. Alexandru Maroiu		Data: 2020	Titlu plansa: PLAN DE SITUATIE
DESENAT	teh. Sabina Stroescu			Plansa nr. PS - 06

# PLAN DE SITUATIE

Scara 1:500



JUDETUL DOLJ  
PRIMĂRIA MUNICIPIULUI CRAIOVA  
VIAȚĂ SPRE NESICURIMBARE  
Data: 21.7  
din: 21.7

PRIMĂRIA MUNICIPIULUI CRAIOVA  
Nr. 1382



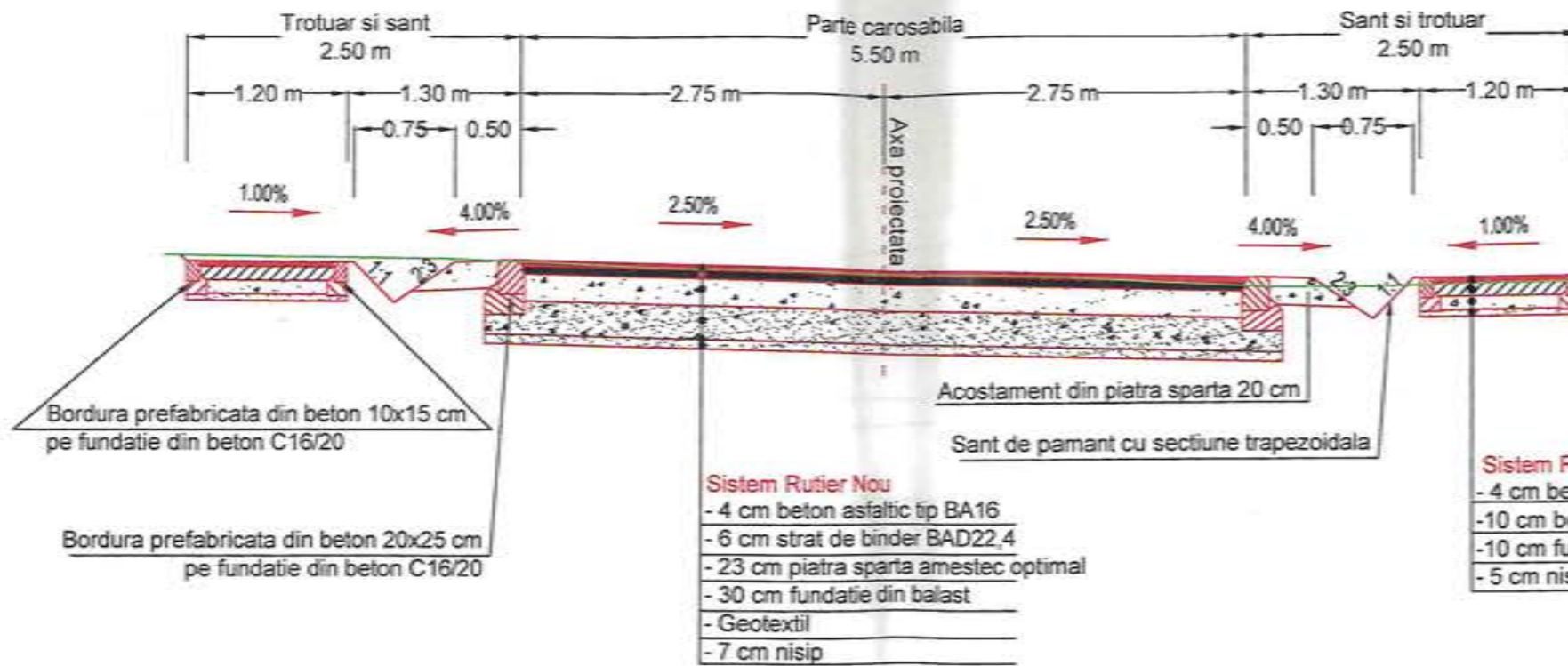
### LEGENDA:

- Parte carosabila
- Trotuar nou
- Bordura prefabricata 20x25x50
- Bordura prefabricata 10x15x50
- Podet PVC Dn 315 mm

VERIFICATOR EXPERT	NUME	SEMNAȚURA	CERINTA	REFERAT / EXPERTIZA NR. / DATA	
<b>S.C. GRAFIC TENDS S.R.L.</b> C.I.F. RO 16512643 Str. Ederlei nr. 13, parter, Sat Tamasi, Com. Corbănești, Jud. Ilfov Tel: 0728 032 469; Fax: 021 568 10 33				Beneficiar:	Proiect nr.
				<b>MUNICIPIUL CRAIOVA,</b> <b>JUDETUL DOLJ</b>	1878_10d/2020
SPECIFICATIE	NUME	SEMNAȚURA	Scara:	"REABILITARE ȘI MODERNIZARE STRAZI ȘI ALEI DIN MUNICIPIUL CRAIOVA: LOT 2 Zona Sud-Est - Modernizare Strada VANATORII DE MUNTE - Subsecvenț 30"	Faza:
SEF PROIECT	ing. Alexandru Maroiu		1:500		P.A.C.
PROIECTAT	ing. Alexandru Maroiu		Data:		Planșa nr.
DESENAT	teh. Sabina Stroescu		2020		PS - 07
				Titlu planșă:	PLAN DE SITUATIE

# PROFIL TRANSVERSAL TIP 1

Sc. 1:50



PROIECT Nr. 1387

Arhitect șef

ROMANIA R.D.R.T. DRĂGULEȘ N.M. RĂZVAN LAURENTIU NR. 08699 A4, B2, D INGINER VERIFICATOR

CRAIOVA CIANCA NR. 07239 A4, B2, D INGINER EXPERT TEHNIC

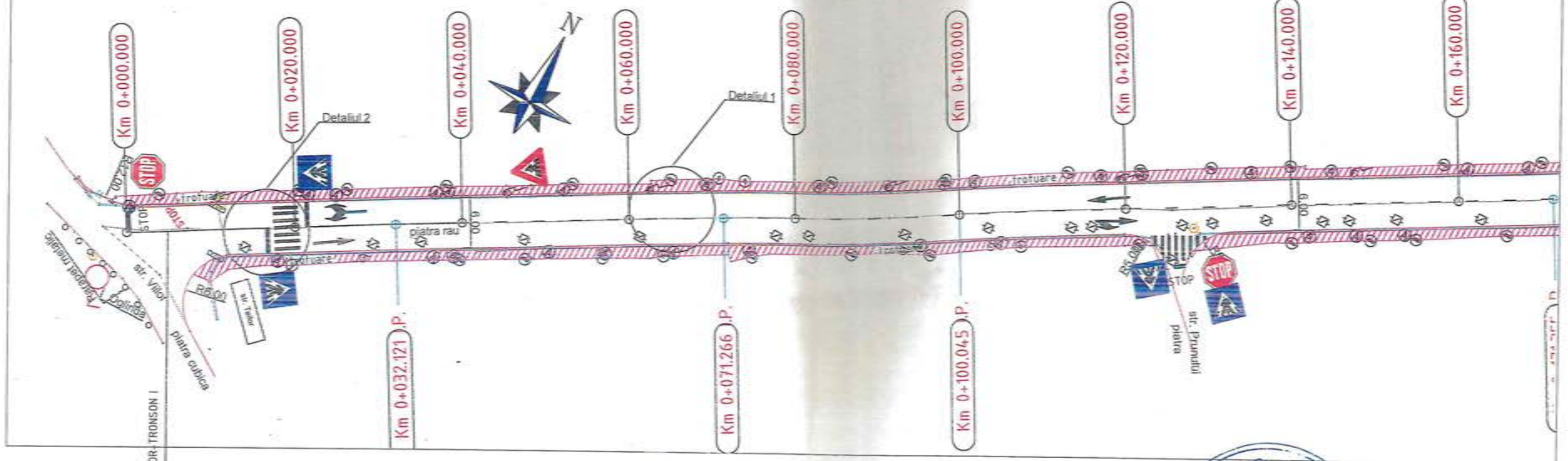
VERIFICATOR EXPERT	NUME	SEMNAURA	CERINTA	REFERAT / EXPERTIZA NR. / DATA	
<p>S.C. GRAFIC TENDS S.R.L. C.I.F. RO 16512643 Str. Ederei nr. 13, parter, Sat Tamasi, Com. Corbeanca, Jud. Ilfov Tel: 0728 032 469; Fax: 021 568 10 33</p>				Beneficiar:	Proiect nr.
				<p>MUNICIPIUL CRAIOVA, JUDETUL DOLJ</p>	1878_10d/2020
SPECIFICATIE	NUME	SEMNAURA	Scara:	*REABILITARE SI MODERNIZARE STRAZI SI ALEI DIN MUNICIPIUL CRAIOVA: LOT 2 Zona Sud-Est - Modernizare Strada VANATORII DE MUNTE - Subsecvent 10*	Faza:
SEF PROIECT	ing. Alexandru Maroiu		1:50		P.A.C.
PROIECTAT	ing. Alexandru Maroiu		Data:	Titlu planșă:	Planșă nr.
DESENAT	teh. Sabina Stroescu		2020	PROFIL TRANSVERSAL TIP	PTT - 01

Str. Viilor

# PLAN DE SITUATIE

Centura de ocolire Craiova Nord

Scara 1:500



INCEPUT PROIECT STRADA TEILOR TRONSON I

## LISTA INDICATOARE RUTIERE

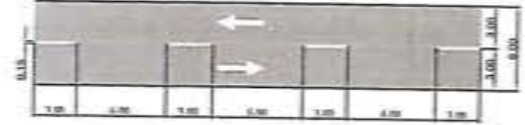
DESCRIERE	
	Trecere pentru pietoni (fig.G1)
	Oprire (fig.B2)
	Denumirea strazii (fig.F46)
	Presemnalizare trecere de pietoni (fig.A22)



### Legenda

- bordura
- acces proprietate
- ax drum proiectat
- limita proprietate
- spatiu verde
- trotuar
- punct de racordare
- 0+110 pictetaj
- punct drumuire
- punct de cota
- punct de caroiaj
- stalp electric de beton

DETALIU 1  
Marcaj longitudinal delimitare benzi tip B3



Marcajele longitudinale de separare a sensurilor de circulatie se vor executa, asa cum este prezentat in detaliu 1, pe strazile cu doua benzi, avand dublu sens de circulatie si latimea partii carosabila de minim 5.50m

DETALIU 2  
Marcaj longitudinal de separare a sensurilor de circulatie-Marcaj axial continuu tip E




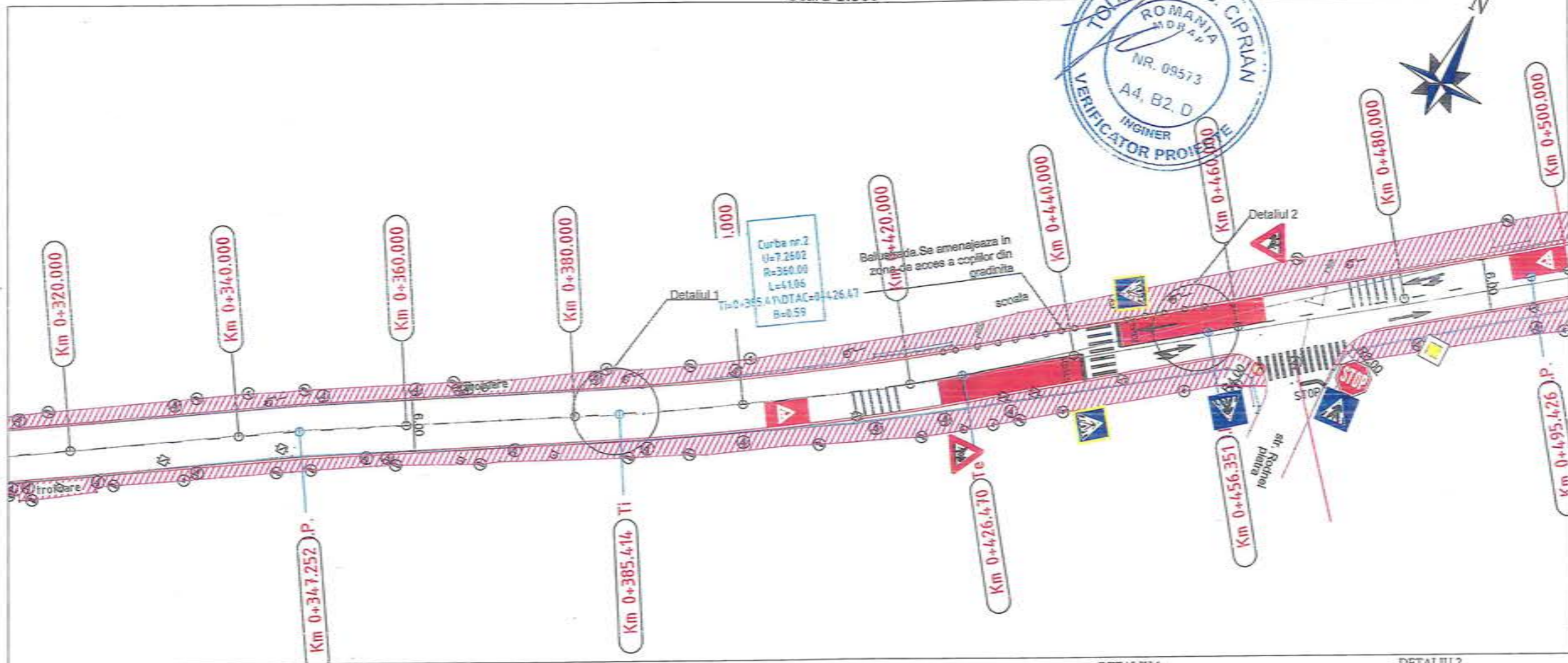
Marcajul longitudinal prezentat in detaliu 2 se aplica pentru separarea sensurilor de circulatie, la apropierea de intersectii si in zone periculoase

SEF PROIECT Ing. Cudelca A.	PROIECTAT Ing. Cudelca A.	DESENAT Ing. Pavel D.	OBIECTIV: REABILITARE SI MODERNIZARE STRAZI SI ALEI IN MUNICIPIUL CRAIOVA (PT+Ex.): LOT 3 ZONA VEST OBIECT: MODERNIZARE STRADA TEILOR Contract subsecvent nr. 3 (229931/01.12.2019) la acord-cadru nr. 104827 din 02.07.2018 Cod lucrare C46/Ro	
BENEFICIAR: PRIMARIA MUNICIPIULUI CRAIOVA		Scara	1:500	STRADA TEILOR PLAN DE SITUATIE
PROIECTANT: ROMASCO CONCEPT SRL		Rev. Editia	0	
		Data	IANUARIE 2020	Fila PLS-01A Faza



# PLAN DE SITUATIE

Scara 1:500

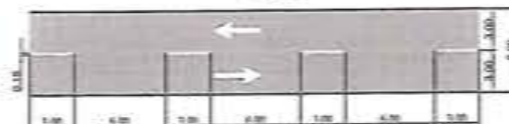


Centura de ocolire Craiova Nord

Str. Viilor



DETALIUL 1  
 Marcaj longitudinal delimitare benzi tip B3



Marcajele longitudinale de separare a sensurilor de circulatie se vor executa, asa cum este prezentat in detaliul 1, pe strazile cu doua benzi, avand dublu sens de circulatie si latimea partii carosabila de minim 5.50m

DETALIUL 2  
 Marcaj longitudinal de separare a sensurilor de circulatie-Marcaj axial continuu tip E



Marcajul longitudinal prezentat in detaliul 2 se aplica pentru separarea sensurilor de circulatie, la apropierea de intersectii si in zone periculoase

## LISTA INDICATOARE RUTIERE

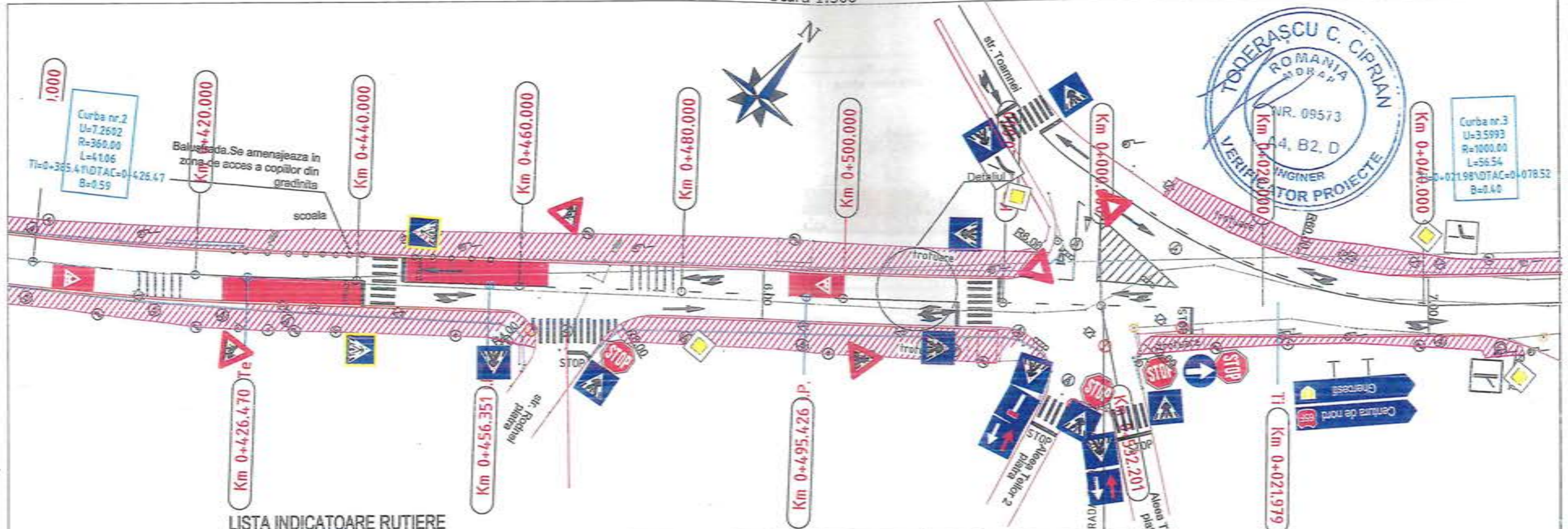
IMAGINE	DESCRIERE
	Trecere pentru pietoni (fig.G1)
	Oprire (fig.B2)
	Presemnalizare trecere de pietoni (fig.A22)
	Copii (fig.A23)

Legenda	
1.	bordura
2.	acces proprietate
3.	ax drum proiectat
4.	limita proprietate
5.	spatiu verde
6.	trotuar
7.	punct de racordare
8.	pichetaj
9.	punct de cota
10.	punct de caroiaj
11.	stalp electric de beton

SEF PROIECT	PROIECTAT	DESENAT	OBIECTIV: REABILITARE SI MODERNIZARE STRAZI SI ALEI IN MUNICIPIUL CRAIOVA (PT+Ex.): LOT 3 ZONA VEST	
Ing. Cudelica A. <i>Rudolf</i>	Ing. Cudelica A. <i>Rudolf</i>	Ing. Pavel D. <i>Pavel</i>	OBIECT: MODERNIZARE STRADA TEILOR	
 <b>BENEFICIAR:</b> PRIMARIA MUNICIPIULUI CRAIOVA			Scara	1:500
			Rev. Editia	0 / 0
<b>PROIECTANT:</b> ROMASCO CONCEPT SRL J40 / 10231 / 2011			Data	IANUARIE 2020
Contract subsecvent nr. 3 (22993/01.12.2019) la acord-cadru nr. 104627 din 02.07.2018 Cod Lucrare C46/R0				<b>STRADA TEILOR</b> Fila PLS-03A
<b>PLAN DE SITUATIE TRONSON I</b>				Faza DTAC

# PLAN DE SITUATIE

Scara 1:500




LISTA INDICATOARE RUTIERE

DESCRIERE	
	Trecere pentru pietoni (fig.G1)
	Oprire (fig.B2)
	Prioritate pentru circulatia din sens invers (fig.B5)
	Prioritate fata de circulatia din sens opus(fig.B6)
	Drum fara iesire (fig.F15)
	Inainte (fig.D1)
	Presemnalizare trecere de pietoni (fig.A22)
	Copii (fig.A23)
	Cedeaza trecerea (fig.B1)

	Centura de nord	Directie spre localitate (fig.F31)
		Prioritate (fig.B3)




DETALIU 2  
Marcaj longitudinal de separare a sensurilor de circulatie-Marcaj axial continuu tip E



Marcajul longitudinal prezentat in detaliul 2 se aplica pentru separarea sensurilor de circulatie, la apropierea de intersectii si in zone periculoase

DETALIU 1  
Marcaj longitudinal delimitare benzi tip B3



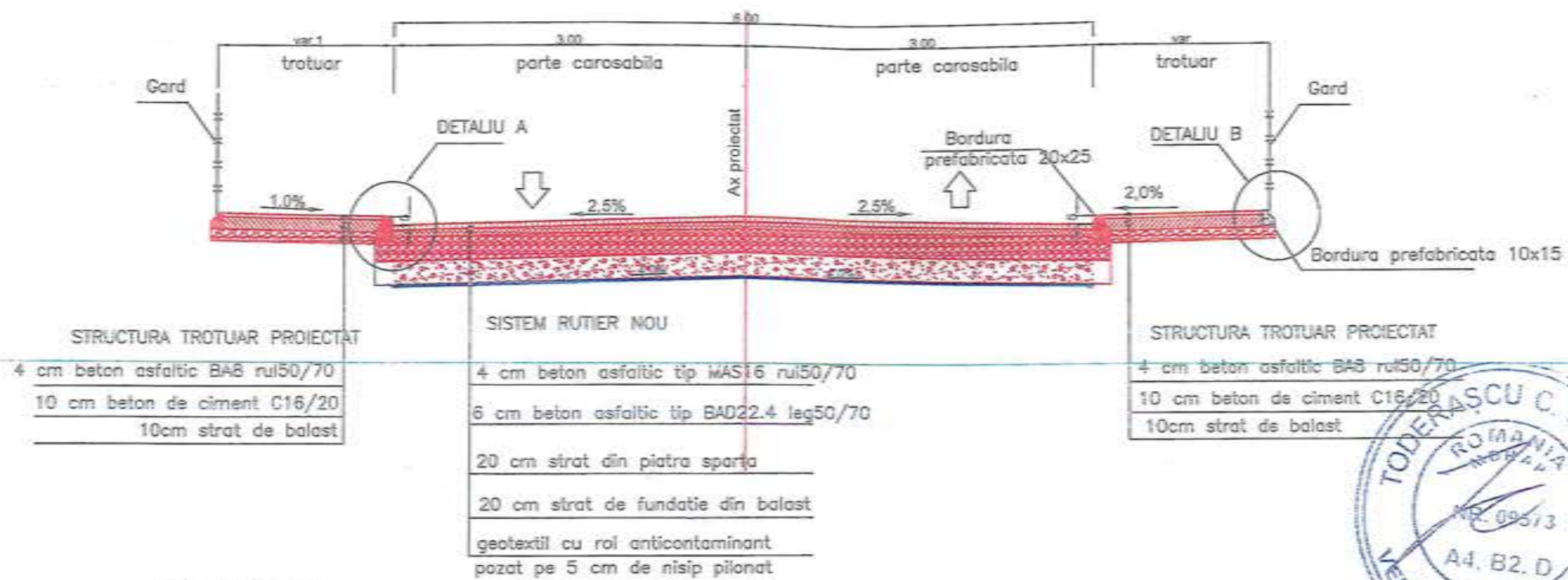
Marcajele longitudinale de separare a sensurilor de circulatie se vor executa, asa cum este prezentat in detaliul 1, pe strazile cu doua benzi, avand dublu sens de circulatie si latimea partii carosabila de minim 5.50m

SEF PROIECT Ing. Cudelca A.	PROIECTAT Ing. Cudelca A.	DESENAT Ing. Pavel D.	OBIECTIV: REABILITARE SI MODERNIZARE STRAZI SI ALEI IN MUNICIPIUL CRAIOVA (PT+Ex.): LOT 3 ZONA VEST	
BENEFICIAR: PRIMARIA MUNICIPIULUI CRAIOVA			Scara 1:500	OBIECT: MODERNIZARE STRADA TEILOR
PROIECTANT: ROMASCO CONCEPT SRL J40 / 10231 / 2011			Rev. Editia 0 0	STRADA TEILOR
			Data IANUARIE 2020	PLAN DE SITUATIE TRONSON I
				Fila PLS-04A
				Faza DTAC

# PROFIL TRANSVERSAL TIP 1

## Se aplica pe strada Teilor-TRONSON I

Sc. 1:50



STRUCTURA TROTUAR PROIECTAT

4 cm beton asfaltic BAs rul50/70
10 cm beton de ciment C16/20
10cm strat de balast

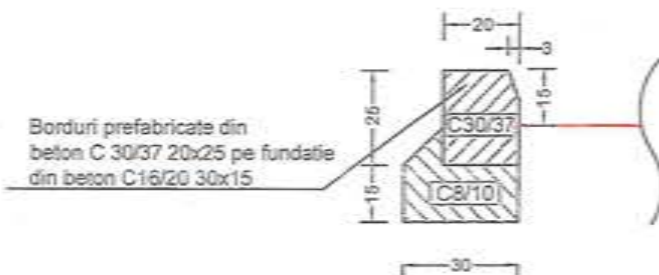
SISTEM RUTIER NOU

4 cm beton asfaltic tip MAS16 rul50/70
6 cm beton asfaltic tip BAD22.4 leg50/70
20 cm strat din piatra sparta
20 cm strat de fundatie din balast
geotextil cu rol anticontaminant pozat pe 5 cm de nisip pilonat

STRUCTURA TROTUAR PROIECTAT

4 cm beton asfaltic BAs rul50/70
10 cm beton de ciment C16/20
10cm strat de balast

DETALIU A  
Bordura prefabricata noua 20x25  
Scara 1:20



DETALIU B  
Bordura prefabricata noua 10x15  
Scara 1:20



NOTA:

- In dreptul trecerilor de pistoni si al acceselor rutiere, trotuarele vor fi prevazute cu rampa de acces, iar bordurile se vor monta inecat cu inaltimea libera de 3-6 cm;
- Caminele de canalizare si gurile de scurgere prevazute pentru colectarea apelor pluviale de pe platforma drumului, vor avea capacele respectiv gratarele montate la nivelul carosabilului.
- Caminele de canalizare, telefonie, apa, gurile de scurgere precum si aerisitoarele de gaze existente in carosabil se vor ridica la cota drumului proiectat.

NOTA:Accesele la proprietati vor avea urmatoarea structura rutiera:  
 - 4cm MASF16 rul50/70  
 - 5cm BAD22.4 leg50/70  
 - 15cm strat de piatra sparta  
 - 15cm strat de balast  
 - geotextil pus pe un strat de 5cm de nisip

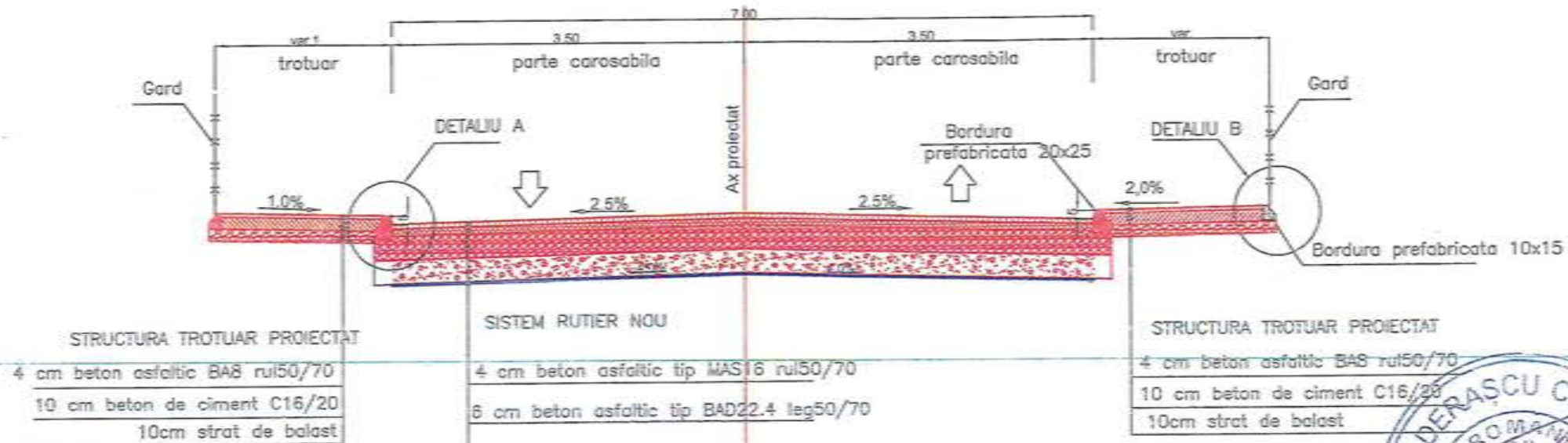


SEF PROIECT Ing. Cudelca A.	PROIECTAT Ing. Cudelca A.	DESENAT Ing. Pavel D.	OBIECTIV: REABILITARE SI MODERNIZARE STRAZI SI ALEI IN MUNICIPIUL CRAIOVA (PT+Ex.): LOT 3 ZONA VEST	
BENEFICIAR: PRIMARIA MUNICIPIULUI CRAIOVA			Scara 1:50	OBIECT: MODERNIZARE STRADA TEILOR
PROIECTANT: ROMASCO CONCEPT SRL 340 / 10231 / 2011			Rev. Editia 0 0	Contract subsecvent nr. 3 (229931/01.12.2019) la acord-cadru nr. 104627 din 02.07.2018 Cod lucrare C46/Ro
			Data IANUARIE 2020	STRADA TEILOR
				Fila PTIP-01
				Faza D.T.A.C

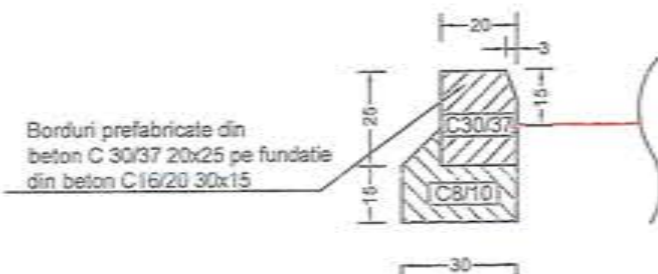
# PROFIL TRANSVERSAL TIP 2

## Se aplica pe strada Teilor-TRONSON II,III

Sc. 1:50



**DETALIU A**  
Bordura prefabricata noua 20x25  
Scara 1:20



**DETALIU B**  
Bordura prefabricata noua 10x15  
Scara 1:20



**NOTA:**

- In dreptul trecerilor de pietoni si al acceselor rutiere, trotuarele vor fi prevazute cu rampa de acces, iar bordurile se vor monta inecat cu inaltimea libera de 3-6 cm;
- Caminele de canalizare si gurile de scurgere prevazute pentru colectarea apelor pluviale de pe platforma drumului, vor avea capacele respectiv gratarele montate la nivelul carosabilului.
- Caminele de canalizare, telefonie, apa, gurile de scurgere precum si aerisitoarele de gaze existente in carosabil se vor ridica la cota drumului proiectat.

NOTA:Accesele la proprietati vor avea urmatoarea structura rutiera:  
 - 4cm MAS16 rul50/70  
 - 5cm BAD22.4 leg50/70  
 - 15cm strat de piatra sparta  
 - 15cm strat de balast  
 - geotextil pus pe un strat de 5cm de nisip

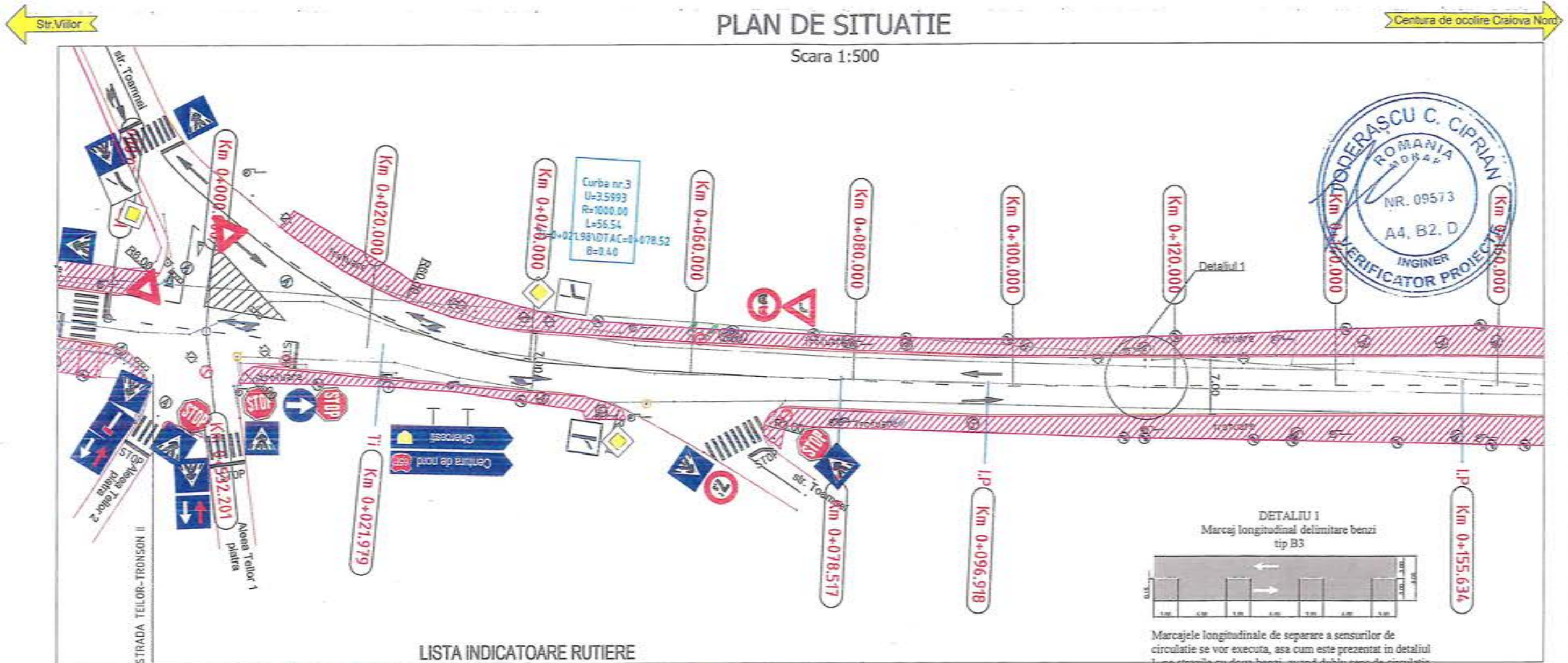


ROMASCO CONCEPT SRL

SEF PROIECT	PROIECTAT	DESENAT		OBIECTIV: REABILITARE SI MODERNIZARE STRAZI SI ALEI IN MUNICIPIUL CRAIOVA (PT+Ex.); LOT 3 ZONA VEST	
Ing. Cudelca A.	Ing. Cudelca A.	Ing. Pavel D.	Scara	OBIECT: MODERNIZARE STRADA TEILOR	
 <b>BENEFICIAR:</b> PRIMARIA MUNICIPIULUI CRAIOVA		1:50	Contract subsecvent nr. 3 (229931/01.12.2018) la acord-cadru nr. 104527 din 02.07.2018 Cod lucrare C45Ro		
		Rev. Editia	0	0	<b>STRADA TEILOR</b>
PROIECTANT: ROMASCO CONCEPT SRL J40 / 10231 / 2011		Data	IANUARIE 2020	<b>PROFIL TRANSVERSAL TIP</b>	Faza D.T.A.C

# PLAN DE SITUATIE

Scara 1:500



## LISTA INDICATOARE RUTIERE

DESCRIERE	
	Trecere pentru pietoni (fig.G1)
	Oprire (fig.B2)
	Directia drumului cu prioritate (fig.P21)
	Drum cu prioritate (fig.B3)
	Curba la dreapta (fig.A2)
	Accesul interzis vehiculelor cu masa mai mare de 7.t (fig.C18)
	Depasirea interzisa (fig.C27)

Legenda	
1. ———	bordura
2. //	acces proprietate
3. - - -	ax drum proiectat
4. ———	limita proprietate
5. [Green box]	spatiu verde
6. [Red/White box]	trotuar
7. O	punct de racordare
8. -0+110	pichetaj
9. S7	punct drumuire
10. 82.07	punct de cota
11. +	punct de caroiaj
12. [Square]	stalp electric de beton

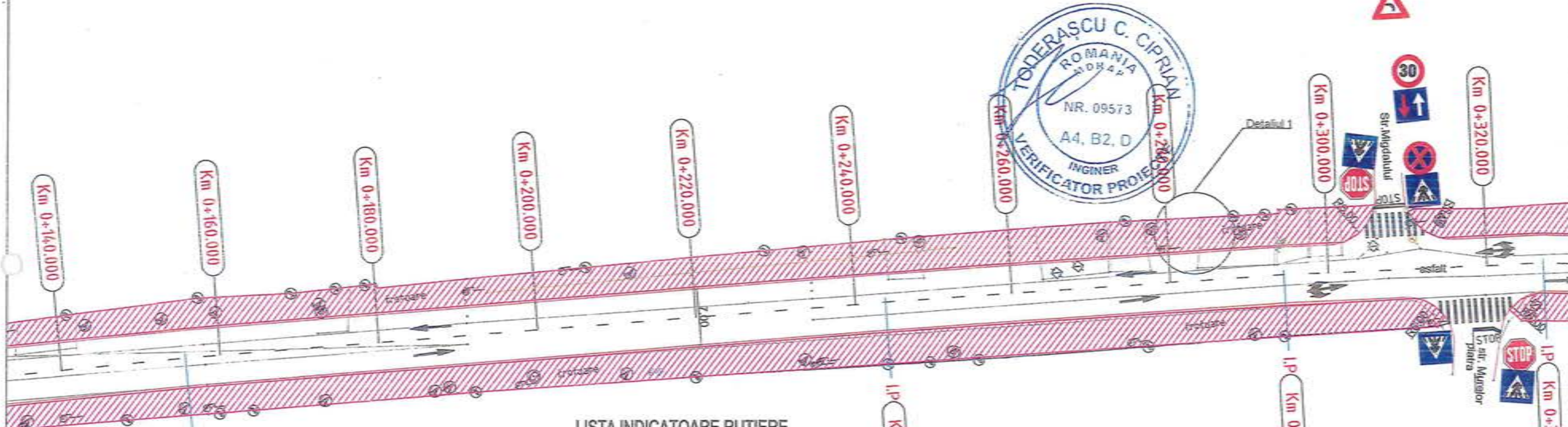
SEF PROIECT	PROIECTAT	DESENAT		OBIECTIV: REABILITARE SI MODERNIZARE STRAZI SI ALEI IN MUNICIPIUL CRAIOVA (PT+Ex.): LOT 3 ZONA VEST OBIECT: MODERNIZARE STRADA TEILOR Contract subsecvent nr. 3 (22993131.12.2018) la acord-cadru nr. 104627 din 02.07.2018 Cod Lucrare C46Ro
Ing. Cudelca A.	Ing. Cudelca A.	Ing. Pavel D.	Scara 1:500	
<b>BENEFICIAR:</b> PRIMARIA MUNICIPIULUI CRAIOVA		Rev. Editia	0 0	
PROIECTANT: ROMASCO CONCEPT SRL J40 / 10231 / 2011		Data	IANUARIE 2020	STRADA TEILOR PLAN DE SITUATIE TRONSON II
				Fila PLS-01B Faza DTAC

Str. Viilor

# PLAN DE SITUATIE

Centura de ocolire Craiova Nord

Scara 1:500




## LISTA INDICATOARE RUTIERE

DESCRIERE	
	Trecere pentru pietoni (fig.G1)
	Oprire (fig.B2)
	Prioritate fata de circulatia din sens opus(fig.B6)
	Restrictie de viteza (fig.C29)
	Oprirea interzisa (fig.C39)

## Legenda

1. — bordura
2. // acces proprietate
3. - - - ax drum proiectat
4. — limita proprietate
5. [green box] spatiu verde
6. [hatched box] trotuar
7. ○ punct de racordare
8. -0+110 pictetaj
9. ○ S7 punct drumuire
10. ○ 82.07 punct de cota
11. + punct de carolaj
12. [pole symbol] stalp electric de beton

DETALIU 1  
Marcaj longitudinal delimitare benzi  
tip B3



Marcajele longitudinale de separare a sensurilor de circulatie se vor executa, asa cum este prezentat in detaliul 1, pe strazile cu doua benzi, avand dublu sens de circulatie si latimea partii carosabila de minim 5.50m.

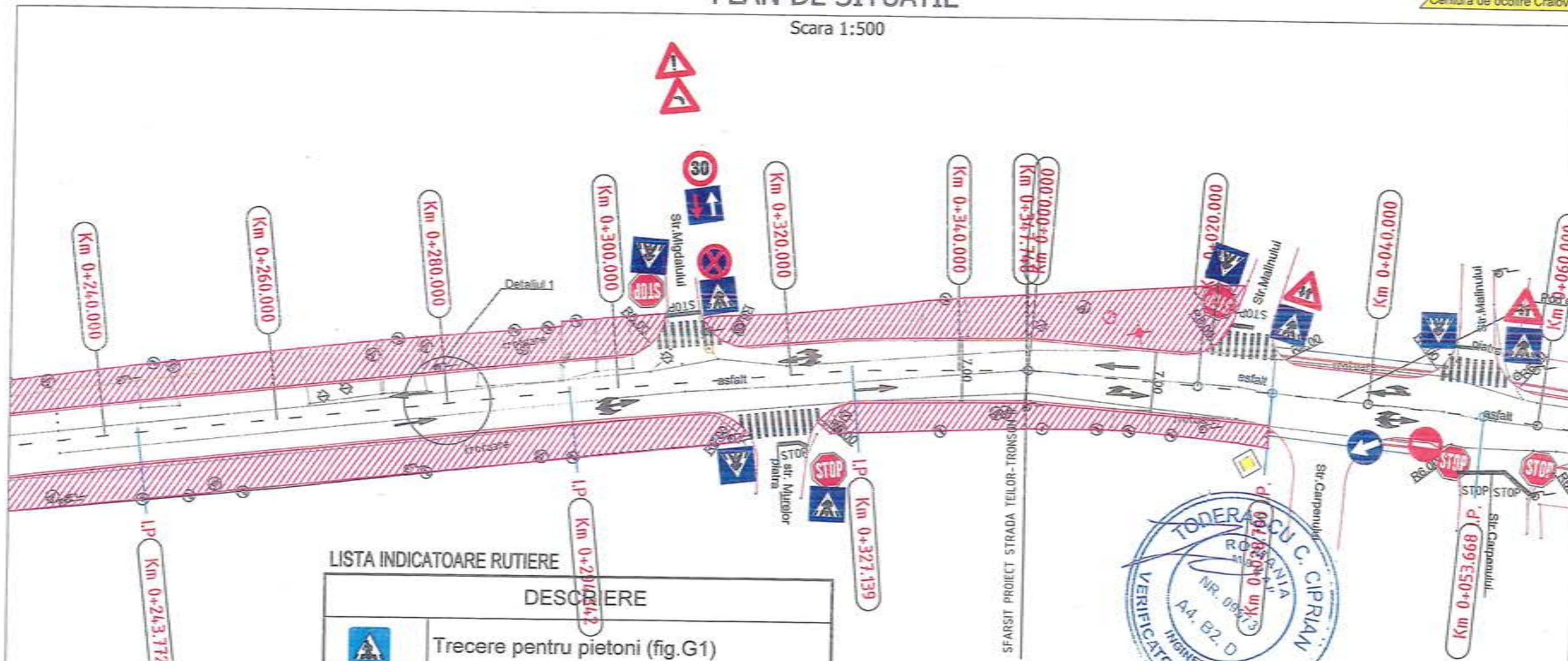
SEF-PROIECT	PROIECTAT	DESEMAT	OBIECTIV: REABILITARE SI MODERNIZARE STRAZI SI ALEI IN MUNICIPIUL CRAIOVA (PT+Ex.): LOT 3 ZONA VEST	
Ing. Cudelca A.	Ing. Cudelca A.	Ing. Pavel D.	OBIECT: MODERNIZARE STRADA TEILOR	
 <b>BENEFICIAR:</b> PRIMARIA MUNICIPIULUI CRAIOVA			Scara	1:500
			Rev. Editia	0 0
<b>PROIECTANT:</b> ROMASCO CONCEPT SRL J40 / 10231 / 2011			Data	IANUARIE 2020
			STRADA TEILOR	Fila PLS-02B
			PLAN DE SITUATIE TRONSON II	Faza DTAC

Sr. Viilor

# PLAN DE SITUATIE


Centura de ocolire Craiova Nord

Scara 1:500



## LISTA INDICATOARE RUTIERE

IMAGINE	DESCRIERE
	Trecere pentru pietoni (fig.G1)
	Oprire (fig.B2)
	Ocolire (fig.D5)
	Interzis (fig.C1)
	Circulatie in ambele sensuri (fig.A31)
	Prioritate fata de circulatia din sens opus(fig.B6)
	Restrictie de viteza (fig.C29)
	Oprirea interzisa (fig.C39)
	Alte pericole (fig.A32)



### Legenda

- bordura
- acces proprietate
- ax drum proiectat
- limita proprietate
- spatiu verde
- trotuar
- punct de racordare
- 0+110 pictetaj
- punct drumuire
- punct de cota
- punct de caroiaj
- stalp electric de beton

SEF PROIECT	PROIECTAT	DESENAT	OBIECTIV: REABILITARE SI MODERNIZARE STRAZI SI ALEI IN MUNICIPIUL CRAIOVA (PT+Ex.): LOT 3 ZONA VEST	
Ing. Cudelca A.	Ing. Cudelca A.	Ing. Pavel D.	OBIECT: MODERNIZARE STRADA TEILOR	
 <b>BENEFICIAR:</b> PRIMARIA MUNICIPIULUI CRAIOVA			Contract subsecvent nr. 3 (22993/31.12.2019) la acord-cadru nr. 104627 din 02.07.2018 Cod lucrare C45/Ro	
			Scara	1:500
PROIECTANT: ROMASCO CONCEPT SRL			Rev. Editia	0
J40 / 10231 / 2011			Data	IANUARIE 2020
			PLAN DE SITUATIE TRONSON II	
			Fila PLS-03B	
			Faza DT&C	

# PLAN DE SITUATIE

Scara 1:500

## LISTA INDICATOARE RUTIERE

DESCRIERE	
	Trecere pentru pietoni (fig.G1)
	Oprire (fig.B2)
	Depasirea interzisa (fig.C27)
	Curba la dreapta (fig.A2)
	Restrictie de viteza (fig.C29)
	Sfarsitul tuturor restrictiilor (fig.C35)

### DETALIU 2

Marcaj longitudinal de separare a sensurilor de circulatie-Marcaj axial continuu tip E



Marcajul longitudinal prezentat in detaliul 2 se aplica pentru separarea sensurilor de circulatie, la apropierea de intersectii si in zone periculoase

### DETALIU 1

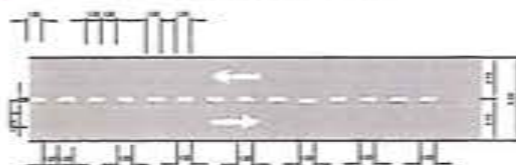
Marcaj longitudinal delimitare benzi tip B3



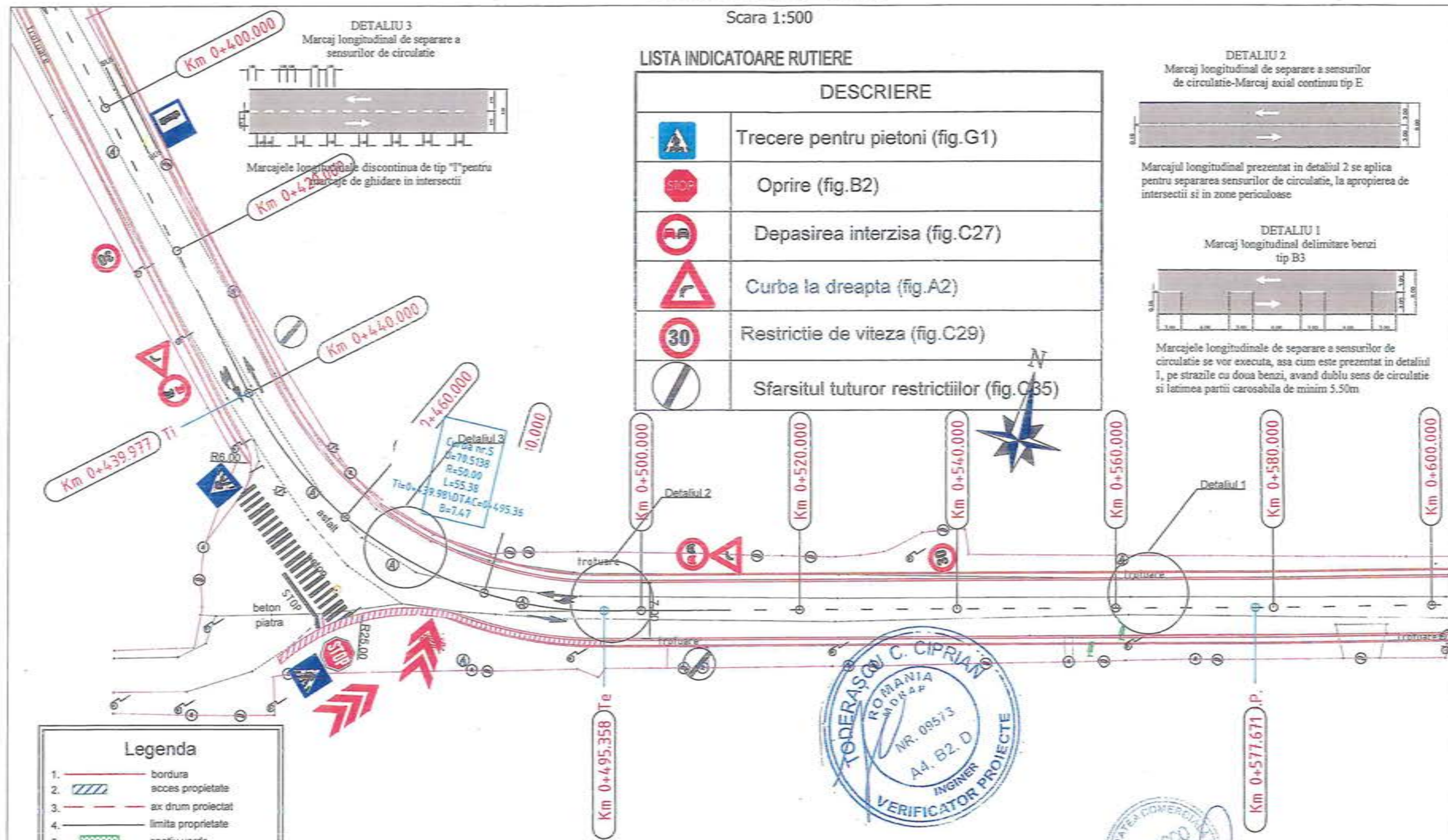
Marcajele longitudinale de separare a sensurilor de circulatie se vor executa, asa cum este prezentat in detaliul 1, pe strazile cu doua benzi, avand dublu sens de circulatie si latimea partii carosabila de minim 5.50m

### DETALIU 3

Marcaj longitudinal de separare a sensurilor de circulatie



Marcajele longitudinale discontinue de tip "T" pentru marcaje de ghidare in intersectii



### Legenda

1. — bordura
2. // acces proprietate
3. - - - - ax drum proiectat
4. — limita proprietate
5. ■ spatii verde
6. // trotuar
7. ○ punct de recordare
8. -0+110 pichetaj
9. ○S7 punct drumuire
10. ○82.07 punct de cola
11. ⊕ punct de caroiaj
12. ⚡ stalp electric de beton



SEF PROIECT Ing. Cudelica A.	PROIECTAT Ing. Cudelica A.	DESENAT Ing. Pavel D.	OBIECTIV: REABILITARE SI MODERNIZARE STRAZI SI ALEI IN MUNICIPIUL CRAIOVA (PT+Ex.): LOT 3 ZONA VEST OBIECT: MODERNIZARE STRADA TEILOR Contract subsecvent nr. 3 (229631/01.12.2018) la acord-cadru nr. 104627 din 02.07.2018 Cod Lucrare C46Ro	
BENEFICIAR: PRIMARIA MUNICIPIULUI CRAIOVA		Scara 1:500	STRADA TEILOR Fila PLS-03C	
PROIECTANT: ROMASCO CONCEPT SRL J40 / 10231 / 2011		Rev. Editia 0 0	PLAN DE SITUATIE TRONSON III Faza DTAC	
		Data IANUARIE 2020		

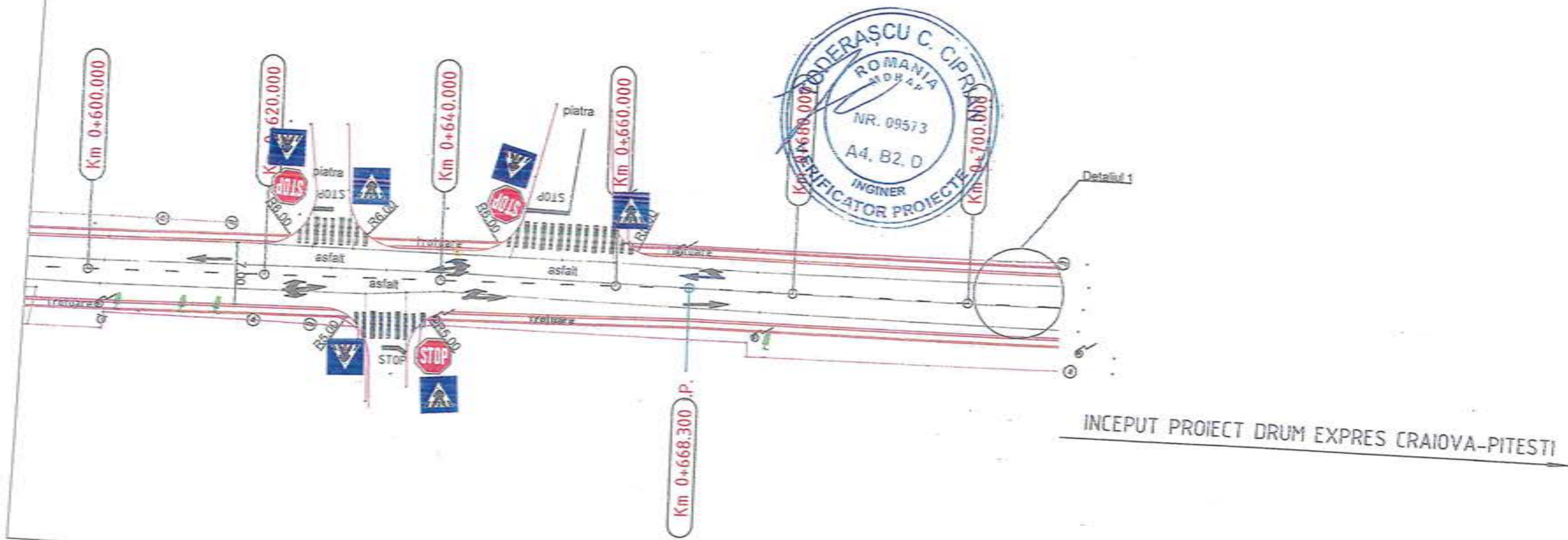


Str. Viilor

# PLAN DE SITUATIE

Scara 1:500

Centura de ocolire Craiova Nord



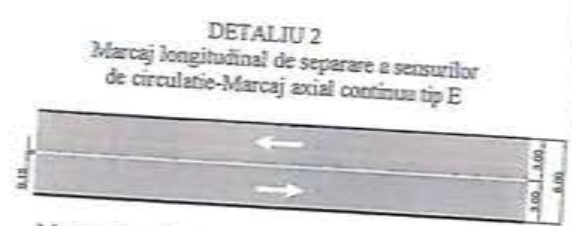

INCEPUT PROIECT DRUM EXPRES CRAIOVA-PITESTI

LISTA INDICATOARE RUTIERE

DESCRIERE	
	Trecere pentru pietoni (fig.G1)
	Oprire (fig.B2)

Legenda

1.	bordura acces proprietate
2.	ax drum proiectat
3.	limita proprietate
4.	spatiu verde
5.	trotuar
6.	punct de racordare
7.	pichetaj
8.	punct drumuire
9.	punct de cota
10.	punct de caroiaj
11.	stalp electric de beton



Marcajele longitudinale de separare a sensurilor de circulatie se vor executa, asa cum este prezentat in detaliul 1, pe strazile cu doua benzi, avand dublu sens de circulatie si latimea partii carosabila de minim 5.50m

Marcajul longitudinal prezentat in detaliul 2 se aplica pentru separarea sensurilor de circulatie, la apropierea de intersectii si in zone periculoase

SEF PROIECT	PROIECTAT	DESEMAT		OBIECTIV: REABILITARE SI MODERNIZARE STRAZI SI ALEI IN MUNICIPIUL CRAIOVA (PT+Ex.): LOT 3 ZONA VEST OBIECT: MODERNIZARE STRADA TEILOR Contract subsecvent nr. 3 (22993/01.12.2018) la acord-cadru nr. 104827 din 02.07.2018 Cod luorare C45/Ra	
Ing. Cudeica A.	Ing. Cudeica A.	Ing. Pavel D.	Scara		1:500
BENEFICIAR: PRIMARIA MUNICIPIULUI CRAIOVA		Rev. Editia	0		0
PROIECTANT:				STRADA TEILOR	
				Fila PI C. 047	

MUNICIPIUL CRAIOVA  
PRIMARIA MUNICIPIULUI CRAIOVA  
Direcția Investiții, Achiziții și Licitații  
Serviciul Investiții și Achiziții  
Nr. 415798 / 23.11.2023

Către,  
Direcția Patrimoniu

*S. Mihail*  
20.11.23

*P. Petru*  
11/23

Vă înaintă  
în procesul verbal de recepție la terminarea  
lucrărilor de investiții și situația bunurilor rezultate ca urmare a implementării proiectelor,,  
executate în intravilanul Municipiului Craiova, în cadrul acordului nr. 104615/02.07.2018, la proiectul „Reabilitare și modernizare străzi și alei în municipiul Craiova  
(PT+ex.)”, pentru Aleea 1-Alexandru cel Bun, Aleea 6 Alexandru cel Bun, str. Vânători de  
Munte și str. Teilor, cu scopul de a fi preluate în patrimoniu.

Director executiv,  
Maria Nuță

Nume și prenume	Funcția	Data	Semnătura
Verificat, Marian Desehnicu	Șef Serviciu	23.11.2023	.....
Înlocuit, Nicolae Dobre	Inspector	23.11.2023	.....

Lista de difuzare a documentului:

Nr.	Nr. exemplar/ difuzat	Destinatar	Nr. file	Nr. file/anexe	Observații
1	Exemplar 1	D.I.A.L.	1	5	Arhivat
2	Exemplar 2	Serviciul Financiar- Contabilitate	1	5+16	Transmis direct

2 7995 / 23.11.23.

**SITUAȚIA BUNURILOR REZULTATE CA URMARE A IMPLEMENTĂRII PROIECTULUI  
„Modernizare Aleea 1 Alexandru Cel Bun”**

**Proces verbal de recepție nr. 351634 din 26.10.2023**

Potrivit Catalogului privind clasificarea și duratele normale de funcționare a mijloacelor fixe aprobat prin H.G. nr. 2139/2004, coroborat cu NE 033/2005, propunem încadrarea mijloacelor fixe urmatoare, la proiectul “Reabilitare și modernizare străzi și alei în municipiul Craiova (PT + execuție): Lot 2 – zona Sud-Est - „Modernizare str. Alei 1, 2, 3, 4, 5, 6 Alexandru Cel Bun, Modernizare str. Ing. Emil Marghitu”, în clasificării, durată normală de funcționare și valoric, astfel:

Mijloc fix	Lungime (m)	Lățime (m)	Suprafață (mp)	Îmbrăcă -minte	Cod de clasificare	Durata normală de funcționare	Valoare (lei)
Aleea 1 Alexandru Cel Bun					1.3.7.2.	15 ani	8.216,23
Trotuare	47,47	0,83-2,00	58	asfalt			8.216,23

Mijloacele fixe sunt de natura domeniului public.

Nume și prenume	Funcția	Data	Semnătura
Verificat, Maria Nuță	Director executiv	23 / 11 / 2023	
Marian Deselnicu	Șef Serviciu	23 / 11 / 2023	
Întocmit, Dobre Nicolaie	Inspector Superior	23 / 11 / 2023	

Lista de difuzare a documentului:

Nr. exemplar/ difuzat	Destinatar	Nr. file	Nr. file/anexe	Observații
Exemplar 1	D.I.A.L.	1		Arhivat
Exemplar 2	Serviciul Financiar-Contabilitate	1	4	Transmis direct
Exemplar 3	Direcția Patrimoniu	1	4	Transmis direct



MUNICIPIUL CRAIOVA  
PRIMĂRIA MUNICIPIULUI CRAIOVA  
Str. Targului, nr. 26  
Craiova, 200632  
Tel.: 40251/416235  
Fax: 40251/411561  
consiliulocal@primariacraiova.ro  
www.primariacraiova.ro



DIRECȚIA INVESTIȚII, ACHIZIȚII ȘI LICITAȚII  
SERVICIUL INVESTIȚII ȘI ACHIZIȚII  
Nr. 367976 / 26.10.2023

Se aprobă

Primar,  
Lia-Olguța KASILESCU



## RAPORT

Privind lucrarea: „Reabilitare și modernizare străzi și alei în municipiul Craiova (PT+ex.): Lot 2 – zona Sud-Est - „Modernizare str. Alei 1, 2, 3, 4, 5, 6 Alexandru Cel Bun, Modernizare str. Ing. Emil Marghitu”, componenta “Modernizare Aleea 1 Alexandru Cel Bun”, lucrări executate în cadrul contractului subsecvent de lucrări nr. 11731/1/13.08.2020 la acordul cadru nr. 111740 din 12.07.2018, încheiat între Municipiul Craiova și S.C. CONSTRUCȚII ERBAȘU S.A.

În baza recomandărilor din procesul-verbal al comisiei constituite pentru recepția la terminarea lucrărilor nr. 351634 / 26.10.2023, Primarul Municipiului Craiova, în calitate de proprietar privind lucrarea „Reabilitare și modernizare străzi și alei în municipiul Craiova (PT+ex.): Lot 2 – zona Sud-Est - „Modernizare str. Alei 1, 2, 3, 4, 5, 6 Alexandru Cel Bun, Modernizare str. Ing. Emil Marghitu”, componenta “Modernizare Aleea 1 Alexandru Cel Bun”, lucrări executate în cadrul contractului subsecvent de lucrări nr. 11731/1/13.08.2020 la acordul cadru nr. 111740 din 12.07.2018.

## HOTĂRĂȘTE:

ADMITEREA  
RECEPȚIEI

RESPINGEREA  
RECEPȚIEI



*Se bifează opțiunea corespunzătoare de către președintele comisiei*  
Prezentul document s-a eliberat în 3 (trei) exemplare și se va comunica: proprietarului; executantului, proiectantului, autorității administrației publice competente, emitența a autorizației de construire/desființare, Inspectoratului de Stat în Construcții – I.S.C., tuturor factorilor implicați în etapa de recepție la terminarea lucrărilor, care au semnat procesul-verbal de recepție la terminarea lucrărilor, în interval de 5 zile, împreună cu un exemplar din procesul-verbal de recepție în conformitate cu prevederile art. 19 și art. 23 din Regulamentul privind recepția construcțiilor din 18.05.2017, aprobat prin Hotărârea Guvernului nr. 343/2017 pentru modificarea H.G. nr. 273/1994 privind aprobarea Regulamentului de recepție a lucrărilor de construcții și instalații aferente acestora.

/ Director executiv,  
Maria Niriș

Președintele Comisiei,  
Marian Dancășiu



## PROCES-VERBAL DE RECEPȚIE

la terminarea lucrărilor

Nr. 351634 din 26.10.2023

privind execuția lucrărilor de construcții aferente proiectului „Reabilitare și modernizare străzi și alei în municipiul Craiova (PT+ex.): Lot 2 – zona Sud-Est - „Modernizare str. Alei 1, 2, 3, 4, 5, 6 Alexandru Cel Bun, Modernizare str. Ing. Emil Marghitu”, **componenta „Modernizare Aleea 1 Alexandru Cel Bun”**, lucrări executate în cadrul contractului subsecvent de lucrări nr. 117311/13.08.2020 la acordul cadru nr. 111740 din 12.07.2018, încheiat între Municipiul Craiova și S.C. CONSTRUCȚII ERBAȘU S.A.

1. Imobilul care face obiectul investiției se identifică după cum urmează:
- denumire conform autorizației de construire: Modernizare Alea 1 Alexandru Cel Bun
  - adresa administrativă : Aleea 1 Alexandru Cel Bun, Craiova, Dolj
  - număr cadastral/număr topografic :
  - număr carte funciară :

2. Lucrările au fost executate în baza Autorizației de construire nr. 707, eliberată de Primăria Municipiului Craiova la data de 22.06.2022, cu valabilitate până la data de 06.09.2023.

3. Comisia de recepție și-a desfășurat activitatea de la data: 25.10.2023 până la data: 26.10.2023, fiind formată din:

Președinte: (nume și prenume)

1. Ing. Marian Deselnicu – Șef Serviciu Investiții, Achiziții și Licitații

Membri: (nume și prenume, autoritatea publică care i-a desemnat)

2. Ing. Aurelian Florea – Serviciul Investiții, Achiziții și Licitații - specialist

3. Ing. Ghenovici Gabriel – Serviciul A.I.D. - specialist

4. Ing. Smărăndăchescu Cristian – Serviciul Autorizații de Construire, Obținerea de Avize, Taxe - reprezentant UAT Municipiul Craiova

5. Ing. Juravle Valeriu-Ioan – I.S.C - I.J.C. Dolj

4. Au mai fost prezenți: (nume și prenume, calitatea, semnătura)

1. Ing. Alexandru Maroiu – Reprezentant – S.C. GRAFIC TENDS S.R.L. – Proiectant

2. Ing. Viorel Hainagiu – Manager proiect S.C. CONSTRUCȚII ERBAȘU S.A. – Executant

3. \_\_\_\_\_

4. \_\_\_\_\_

5. \_\_\_\_\_

5. Secretariatul a fost asigurat de Ing. Nicolaie Dobre - diriginte de șantier autorizat în domeniul/domeniile 2.3, 3.2, 6.1, 8.1, Autorizație nr. 00017198 din 10.08.2010.

6. Constatările comisiei de recepție la terminarea lucrărilor:

6.1. Capacități fizice realizate :

*Schimbare = 58 kg.*

6.2. Nu au fost remediate aspectele consemnate în Procesul-verbal de suspendare a procesului de recepție la terminarea lucrărilor, inclusiv cele rezultate în urma expertizelor tehnice, ridicărilor topografice, încercărilor suplimentare, probelor, măsurătorilor și altor teste solicitate, în termenul de remediere, cuprinse în lista din anexa nr. 1 la prezentul proces-verbal;

*Nu este cazul Autocurățarea listă Anexă nr. 1*

6.3. Nu au fost realizate măsurile prevăzute în avizul de securitate la incendiu și în documentația de execuție din punct de vedere al prevenirii și al stingerii incendiilor, cuprinse în lista din anexa nr. 2 la prezentul proces-verbal.

*Nu este cazul Autocurățarea listă Anexă nr. 2*

6.4. Lucrările cuprinse în lista din anexa nr. 3 la prezentul proces-verbal prezintă vicii care nu pot fi înlăturate și care prin natura lor implică nerealizarea uneia sau a mai multor cerințe fundamentale, caz în care se impun expertize tehnice, re-proiectări, refaceri de lucrări și altele.

*Nu este cazul Autocurățarea listă Anexă nr. 3*

6.5. Valoarea finală a lucrărilor executate (C+M) este de 6.417.73 lei (cu TVA), și de 5.393.05 lei (fără TVA).

6.6. Perioada de garanție este de 3 ani de la recepția la terminarea lucrărilor.

6.7. Alte constatări, inclusiv ca urmare a solicitărilor suplimentare ale comisiei (*nu s-a putut examina nemijlocit construcția, se constată că lucrările nu respectă autorizația de construire, reprezentantul autorității administrației publice competente care a emis autorizația de construire/desființare, al Inspectoratului de Stat în Construcții - I.S.C., al direcțiilor județene pentru cultură/Direcției pentru Cultură a Municipiului București sau al inspectoratelor județene pentru situații de urgență propun respingerea recepției etc.):*

*Nu este cazul*

7. În urma constatărilor făcute, comisia de recepție decide:

admiterea recepției la terminarea lucrărilor

respingerea recepției la terminarea lucrărilor

8. Comisia de recepție motivează decizia luată prin:

*Lucrările executate sunt executate conform Proiectului Tehnic nr. 1878-90/2020, a Autorizației de Construire nr. 707/22.06.2021 și a Proiectului de Saletă nr. 1/07.06.2023 și respectă normele și normativale tehnice în vigoare.*

9. Comisia de recepție recomandă luarea următoarelor măsuri:

*Urmasoare deosebita din Alina!*

10. Prezentul proces-verbal, conținând 3 file și 1 anexă numerotate, cu un total de 3 file, a fost încheiat astăzi 26.10.2025, în 2 exemplare.

11. Alte mențiuni :

\_\_\_\_\_  
\_\_\_\_\_  
\_\_\_\_\_  
\_\_\_\_\_

Comisia de recepție:

SEMNATURA.

PREȘEDINTE: Ing. Marian Deselnicu - \_\_\_\_\_

MEMBRI: Ing. Aurelian Florea - \_\_\_\_\_

Ing. Gabriel Ghenovici \_\_\_\_\_

Ing. Cristian Smărăndăchescu - \_\_\_\_\_

Ing. Valeriu-Ioan Juravile \_\_\_\_\_

SECRETAR: Ing. Nicolae Dobre - \_\_\_\_\_

Alți participanți:

PROIECTANT:

1. Ing. Alexandru MaroIU - \_\_\_\_\_

EXECUTANT:

2. Ing. Violeta Hainagiu - \_\_\_\_\_

3. \_\_\_\_\_

4. \_\_\_\_\_

5. \_\_\_\_\_

DVA  
4. Față  
BATALIUN DE STAT  
INSPECTORIA  
SC NR. 202

ING. NICOLAE DOBRE  
SECRETAR

Nr. inventar: <b>12001715</b> Fel,serie,nr.,data doc. provenienta: , - din - Valoare de inventar: <b>0,01</b> Valoare de intrare: <b>0,01</b> Amortizare lunara: <b>0,00</b> Valoarea ramasa de amortizat: <b>0,00</b> Denumirea mijlocului fix si caracteristici tehnice: <b>Aleea I Alexandru cel Bun 65</b> Loc de folosinta: <b>Alei D.P.</b> Accesorii: L-50m, I-5 m, sup-250mp	Grupa: <b>120. CONSTRUCTII-DOMENIUL PUBLIC</b>
	Codul de clasificare: <b>1.3.7.1 -cu imbracam din balast,pamant stabilizat sau macadam</b>
	Data darii in folosinta: Luna: <b>ianuarie</b> - Anul: <b>1999</b> Data amortizarii complete: Luna: <b>ianuarie</b> - Anul: <b>2049</b>
	Durata normala de functionare: <b>600</b> luni Cota de amortizare: <b>0,0000</b> %

Nr. Crt.	Documentul (Numarul, data)	Operatiunile care privesc miscarea, cresterea sau diminuarea valorii mijlocului fix	Buc.	Debit	Credit
1	/01.10.2009	Reevaluare 2009	1	188.379,99	0,0
2	5502/26.01.2011	Intrare in evidenta	1	0,01	0,0
3	2/18.01.2013	Proces reevaluare Dom. Public-ALEI DP	1	32.589,75	0,0
4	88888/21.01.2013	Proces de iesire partiala ptr MF dezmembrate	1	0,00	220969,7
<b>Total rulaje</b>				<b>220.969,75</b>	<b>220969,7</b>
<b>Sold</b>					<b>0,01</b>



Nr. Crt.	Denumirea bunului	Poziție H.G. nr. 965/2002	Poziție H.G. nr. 141/2008	Cod de clasificare	Elemente de identificare						Valoarea de inventar (lei)	Obs.		
					Carosabil			Trotuar						
					Lungime	Lățime	Suprafața	Imbracaminte	Lungime	Lățime			Suprafața	Imbracaminte
38	Aleea Nicolae Bălcescu	41	2415	1.3.7.2	20	3	60	Bolovani rau	-	-	-	97.490,00		
39	Aleea Nicolae Iorga	42	2416	1.3.7.2	210	7,5	1575	Asfalt	210	2	420	Beton	2.235.290,00	
40	Aleea Elena Teodorin	43	2417	1.3.7.2	200	4-5	1000	Piatra cubica pământ	-	-	-	-	934.910,00	
41	Aleea Odessa	45	2419	1.3.7.1	300	4	1200	Balast + pământ	-	-	-	-	128.600,00	
42	Aleea Parului	46	2420	1.3.7.2	60	5	300	Piatra cubica	-	-	-	-	234.020,00	
43	Aleea Poicului	47	2421	1.3.7.1	105	6	630	Pământ	-	-	-	-	84.990,00	
44	Aleea Potche	48	2432	1.3.7.2	520	7	3640	Bolovani rau	-	-	-	-	597.411,09	
45	Aleea Prutului	49	2423	1.3.7.1	50	3,2	160	Pietris	-	-	-	-	18.750,00	
46	Aleea Raului	50	2414	1.3.7.1	60	6	360	Pământ	60	2	120	Dale beton.	140.330,00	
47	Aleea Recunoscinții	51	2425	1.3.7.2	75	5	375	Asfalt	-	-	-	-	356.740,90	
48	Aleea Sfintin Ghicorghe	54	2427	1.3.7.2	205	4-5	905	Bolovani rau	205	2	410	Beton	1.728.560,00	
49	Aleea Tăbaci	56	2429	1.3.7.1	50	7	350	Balast	-	-	-	-	301.700,00	
50	Aleea Targului	57	2430	1.3.7.1	210	5	1050	Pământ	-	-	-	-	351.640,00	
51	Aleea Toarnaci	58	2405	1.3.7.2	135	4	540	Piatra cubica	-	-	-	-	61.600,00	
52	Aleea Trajului	59	2424	1.3.7.1	100	4	400	Pământ	-	-	-	-	53.490,00	
53	Aleea Trotusului	60	2422	1.3.7.1	170	5	850	Pietris	-	-	-	-	81.120,00	
54	Aleea Vasile Alecsandri	61	2398	1.3.7.1	25	3	75	Pământ	-	-	-	-	106.750,00	
55	Aleea I. Abătarului	63		1.3.7.2	550	6	3300	Asfalt	550	3	1650	Pământ	563.600,00	
56	Aleea I. Albinelor	64	2399	1.3.7.1	100	3	300	Pământ	-	-	-	-	35.160,00	
57	Aleea I. Alexandru cel Bun	65	2400	1.3.7.1	50	5	250	Pământ	-	-	-	-	188.380,00	
58	Aleea I. Ana Ipotescu	67	2402	1.3.7.2	120	2,65	318	Asfalt	-	-	-	-	316.360,00	
59	Aleea I. Balșeni	68	2413	1.3.7.1	305	3,7	1129	Pământ	-	-	-	-	132.330,00	
60	Aleea I. Barnil Stepan	69	2404	1.3.7.1	220	4	880	Balast	-	-	-	-	85.470,00	
61	Aleea I. Bariera Vălcii	70	2397	1.3.7.2	840	6	5036	Asfalt	840	1	840	pământ	1.919.011,62	
62	Aleea I. Bechet	71	2406	1.3.7.1	210	5	1050	Balast	-	-	-	-	188.130,00	
63	Aleea I. Brestei	72	2322	1.3.7.2	221	5	1205	Asfalt	-	-	-	-	251.800,00	
64	Aleea I. Brăcegi	73	2408	1.3.7.2	360	5	1800	Asfalt + bolovani rau	-	-	-	-	327.940,00	
65	Aleea I. Calusarii	74	2409	1.3.7.1	348	7	2436	Pământ	-	-	-	-	285.530,00	
66	Aleea I. Cămpia Islaz	75	2410	1.3.7.2	100	4	400	Asfalt	-	-	-	-	33.490,00	
67	Aleea I. Căstănelui	76	2411	1.3.7.1	160	4	640	Balast	-	-	-	-	62.150,00	
68	Aleea I. Căpșunilor	77	2412	1.3.7.1	75	5	375	Pământ	-	-	-	-	43.950,00	
69	Aleea I. Caracal	78	2356	1.3.7.2	280	5	1400	Asfalt	-	-	-	-	1.089.590,00	
70	Aleea I. Căstănelor	79	2399	1.3.7.2	130	6	780	Asfalt	130	1-2	195	Asfalt	672.620,00	
71	Aleea I. Cernele	80	2375	1.3.7.1	480	4,5	2160	Balast	-	-	-	-	354.450,00	
72	Aleea I. Cornelia Coposu	81	2303	1.3.7.2	90	1,5	135	Asfalt	90	2	180	Asfalt	433.560,00	
73	Aleea I. Crinului	82	2304	1.3.7.1	161	4	644	Balast	-	-	-	-	32.350,00	

SITUAȚIA BUNURILOR REZULTATE CA URMARE A IMPLEMENTĂRII PROIECTULUI  
„Modernizare Aleea 6 Alexandru Cel Bun”  
Proces verbal de recepție nr. 351631 din 26.10.2023

Potrivit Catalogului privind clasificarea și duratele normale de funcționare a mijloacelor fixe aprobat prin H.G. nr. 2139/2004, coroborat cu NE 033/2005, propunem încadrarea mijloacelor fixe urmatoare, la proiectul “Reabilitare și modernizare străzi și alei în municipiul Craiova (PT + execuție): Lot 2 – zona Sud-Est - „Modernizare str. Alei 1, 2, 3, 4, 5, 6 Alexandru Cel Bun, Modernizare str. Ing. Emil Marghitu”, în clasificării, durată normală de funcționare și valoric, astfel:

Mijloc fix	Lungime (m)	Lățime (m)	Suprafață (mp)	Îmbrăcăminte	Cod de clasificare	Durata normală de funcționare	Valoare (lei)
Aleea 6 Alexandru Cel Bun					1.3.7.2.	15 ani	29.088,80
Carosabil	25,55	3,00-3,57	84	asfalt			29.088,80

Mijloacele fixe sunt de natura domeniului public.

Nume și prenume	Funcția	Data	Semnătura
Verificat, Maria Nuță	Director executiv	28/11/2023	
Marian Desehnicu	Șef Serviciu	23/11/2023	
Intocmit, Dobre Nicoleta	Inspector Superior	25/11/2023	

Lista de difuzare a documentului:

Nr. exemplar/ difuzat	Destinatar	Nr. file	Nr. file/anexe	Observații
Exemplar 1	D.L.A.L.	1		Arhivat
Exemplar 2	Serviciul Financiar-Contabilitate	1	4	Transmis direct
Exemplar 3	Direcția Patrimoniu	1	4	Transmis direct



MUNICIPIUL CRAIOVA  
PRIMĂRIA MUNICIPIULUI CRAIOVA  
Str. Targului, nr. 26  
Craiova, 200632  
Tel.: 40251/416235  
Fax: 40251/411561  
consiliulocal@primariacraiova.ro  
www.primariacraiova.ro



DIRECȚIA INVESTIȚII, ACHIZIȚII ȘI LICITAȚII  
SERVICIUL INVESTIȚII ȘI ACHIZIȚII  
Nr. 367986 / 26.10.2023

Se aprobă

Primar,  
Lia-Olguta MASILESCU



## RAPORT

Privind lucrarea: „Reabilitare și modernizare străzi și alei în municipiul Craiova (PT+ex.): Lot 2 – zona Sud-Est - „Modernizare str. Alei 1, 2, 3, 4, 5, 6 Alexandru Cel Bun, Modernizare str. Ing. Emil Marghitu”, componenta “Modernizare Aleea 6 Alexandru Cel Bun”, lucrări executate în cadrul contractului subsecvent de lucrări nr. 11731/1/13.08.2020 la acordul cadru nr. 111740 din 12.07.2018, încheiat între Municipiul Craiova și S.C. CONSTRUCȚII ERBAȘU S.A.  
În baza recomandărilor din procesul-verbal al comisiei constituite pentru recepția la terminarea lucrărilor nr. 351631 / 26.10.2023, Primarul Municipiului Craiova, în calitate de proprietar privind lucrarea „Reabilitare și modernizare străzi și alei în municipiul Craiova (PT+ex.): Lot 2 – zona Sud-Est - „Modernizare str. Alei 1, 2, 3, 4, 5, 6 Alexandru Cel Bun, Modernizare str. Ing. Emil Marghitu”, componenta “Modernizare Aleea 6 Alexandru Cel Bun”, lucrări executate în cadrul contractului subsecvent de lucrări nr. 11731/1/13.08.2020 la acordul cadru nr. 111740 din 12.07.2018.

HOTĂRĂȘTE:

ADMITEREA  
RECEPȚIEI



RESPINGEREA  
RECEPȚIEI



*\*Se bifează opțiunea corespunzătoare de către președintele comisiei*  
Prezentul document s-a eliberat în 3 (trei) exemplare și se va comunica: proprietarului, executantului, proiectantului, autorității administrației publice competente, entitate a autorizației de construire/definițare, Inspectoratului de Stat în Construcții – I.S.C., tuturor factorilor implicați în etapa de recepție la terminarea lucrărilor, care au semnat procesul-verbal de recepție la terminarea lucrărilor, în interval de 5 zile, împreună cu un exemplar din procesul-verbal de recepție în conformitate cu prevederile art. 19 și art. 23 din Regulamentul privind recepția construcțiilor din 18.05.2017, aprobat prin Hotărârea Guvernului nr. 343/2017 pentru modificarea H.G. nr. 273/1994 privind aprobarea Regulamentului de recepție a lucrărilor de construcții și instalații aferente acestora.

/ Director executiv,  
Maria, Nuță

Președintele Comisiei,  
Marian Deselnicu



## PROCES-VERBAL DE RECEPȚIE

la terminarea lucrărilor

Nr. 351631 din 26.10.2023

privind execuția lucrărilor de construcții aferente proiectului „Reabilitare și modernizare străzi și alei în municipiul Craiova (PT+ex.): Lot 2 – zona Sud-Est - „Modernizare str. Alei 1, 2, 3, 4, 5, 6 Alexandru Cel Bun, Modernizare str. Ing. Emil Marghitu”, componenta „Modernizare Aleea 6 Alexandru Cel Bun”, lucrări executate în cadrul contractului subsecvent de lucrări nr. 117311/13.08.2020 la acordul cadru nr. 111740 din 12.07.2018, încheiat între Municipiul Craiova și S.C. CONSTRUCȚII ERBAȘU S.A.

1. Imobilul care face obiectul investiției se identifică după cum urmează:

- denumire conform autorizației de construire: Modernizare Alea 6 Alexandru Cel Bun
- adresa administrativă : Aleea 6 Alexandru Cel Bun, Craiova, Dolj
- număr cadastral/număr topografic :
- număr carte funciară :

2. Lucrările au fost executate în baza Autorizației de construire nr. 704, eliberată de Primăria Municipiului Craiova la data de 22.06.2022, cu valabilitate până la data de 06.09.2023.

3. Comisia de recepție și-a desfășurat activitatea de la data: 25.10.2023 până la data: 26.10.2023, fiind formată din:

Președinte: (nume și prenume)

1. ing. Marian Deselnicu – Șef Serviciu Investiții, Achiziții și Licitații

Membri: (nume și prenume, autoritatea publică care l-a desemnat)

2. ing. Aurelian Florea – Serviciul Investiții, Achiziții și Licitații - specialist

3. ing. Ghenovici Gabriel – Serviciul A.I.D. - specialist

4. ing. Smărăndăchescu Cristian – Serviciul Autorizații de Construire, Obținerea de Avize, Taxe - reprezentant UAT Municipiul Craiova

5. ing. Juravle Valeriu-Ioan – I.S.C -I.J.C. Dolj

4. Au mai fost prezenți: (nume și prenume, calitatea, semnătura)

1. ing. Alexandru Maroiu – Reprezentant – S.C. GRAFIC TENDS S.R.L. – Proiectant

2. ing. Viorel Hainagiu – Manager proiect S.C. CONSTRUCȚII ERBAȘU S.A. – Executant

3. \_\_\_\_\_

4. \_\_\_\_\_

5. \_\_\_\_\_

5. Secretariatul a fost asigurat de ing. Nicolai Dobre - diriginte de șantier autorizat în domeniul/domeniile 2.3, 3.2, 6.1, 8.1, Autorizație nr. 00017198 din 10.08.2010.

6. Constatările comisiei de recepție la terminarea lucrărilor:

6.1. Capacități fizice realizate :

Scaraabil = 84 mg.

6.2. Nu au fost remediate aspectele consemnate în Procesul-verbal de suspendare a procesului de recepție la terminarea lucrărilor, inclusiv cele rezultate în urma expertizelor tehnice, ridicărilor topografice, încercărilor suplimentare, probelor, măsurătorilor și altor teste solicitate, în termenul de remediere, cuprinse în lista din anexa nr. 1 la prezentul proces-verbal;

Hu este cazul defectuării listă Anexă nr. 1

6.3. Nu au fost realizate măsurile prevăzute în avizul de securitate la incendiu și în documentația de execuție din punct de vedere al prevenirii și al stingerii incendiilor, cuprinse în lista din anexa nr. 2 la prezentul proces-verbal.

Hu este cazul defectuării listă Anexă nr. 2

6.4. Lucrările cuprinse în lista din anexa nr. 3 la prezentul proces-verbal prezintă vicii care nu pot fi înlăturate și care prin natura lor implică nerealizarea uneia sau a mai multor cerințe fundamentale, caz în care se impun expertize tehnice, reproiectări, refaceri de lucrări și altele.

Hu este cazul defectuării listă Anexă nr. 3

6.5. Valoarea finală a lucrărilor executate (C+M) este de 26.621,22 lei (cu TVA), și de 22.370,77 lei (fără TVA).

6.6. Perioada de garanție este de 3 ani de la recepția la terminarea lucrărilor.

6.7. Alte constatări, inclusiv ca urmare a solicitărilor suplimentare ale comisiei (nu s-a putut examina nemijlocit construcția, se constată că lucrările nu respectă autorizația de construire, reprezentantul autorității administrației publice competente care a emis autorizația de construire/desființare, al Inspectoratului de Stat în Construcții I.S.C., al direcțiilor județene pentru cultură/Direcției pentru Cultură a Municipiului București sau al inspectoratelor județene pentru situații de urgență propun respingerea recepției etc.):

Hu este cazul

7. În urma constatărilor făcute, comisia de recepție decide:

admiterea recepției la terminarea lucrărilor

respingerea recepției la terminarea lucrărilor

8. Comisia de recepție motivează decizia luată prin:

Lucrările executate sunt executate conform Proiectului Tehnic nr. 1878-99/2020, a Autorizației de Construcție nr. 704/22.06.2021 și a Raportului de Securitate nr. 1 / 07.06.2023 și respectă normele și cerințele tehnice în vigoare.

9. Comisia de recepție recomandă luarea următoarelor măsuri:

Urmare Comiserarii de Hingri

10. Prezentul proces-verbal, conținând 3 file și — anexe numerotate, cu un total de 3 file, a fost încheiat astăzi 26.10.2023, în 3 exemplare.

11. Alte mențiuni :

\_\_\_\_\_

\_\_\_\_\_

\_\_\_\_\_

\_\_\_\_\_

\_\_\_\_\_

Comisia de recepție:

SEMNAȚURA,

**PREȘEDINTE:** Ing. Marian Desehnicu - \_\_\_\_\_

**MEMBRI:** Ing. Aurelian Florea - \_\_\_\_\_

Ing. Gabriel Ghenovici

**PRIMĂRIA MUNICIPII**  
Serviciul Autorizațiilor în construcții

Ing. Cristian Smărăndăchescu - \_\_\_\_\_  
Reprezintă

Ing. Valeriu-Ioan Juravile - \_\_\_\_\_

**SECRETAR:** Ing. Nicolae Dobre - \_\_\_\_\_

Alți participanți:

**PROIECTANT:** 1. Ing. Alexandru Maroiu - \_\_\_\_\_

**EXECUTANT:** 2. Ing. Viorel Hahnagiu - \_\_\_\_\_

3. \_\_\_\_\_

4. \_\_\_\_\_

5. \_\_\_\_\_

STATIN  
242

Nr. inventar: <b>12001899</b>	Grupa: <b>120. CONSTRUCTII-DOMENIUL PUBLIC</b>
Fel,serie,nr.,data doc. provenienta: , - din -	Codul de clasificare: <b>1.3.7.1 -cu imbracam din balast,pamant stabilizat sau macadam</b>
Valoare de inventar: <b>0,01</b>	Data darii in folosinta:
Valoare de intrare: <b>0,01</b>	Luna: <b>ianuarie</b> - Anul: <b>1999</b>
Amortizare lunara: <b>0,00</b>	Data amortizarii complete:
Valoarea ramasa de amortizat: <b>0,00</b>	Luna: <b>ianuarie</b> - Anul: <b>2049</b>
Denumirea mijlocului fix si caracteristici tehnice: <b>Aleea VI Alexandru cel Bun 209</b>	Durata normala de functionare: <b>600</b> luni
Loc de folosinta: <b>Alei D.P.</b>	Cota de amortizare: <b>0,0000</b> %
Accesorii: Supr. carosabil 110;5;550 Pamânt,Supr.trotuare --	

Nr. Crt.	Documentul (Numarul, data)	Operatiunile care privesc miscarea, cresterea sau diminuarea valorii mijlocului fix	Buc.	Debit	Credit
1	/01.10.2009	Reevaluare 2009	1	414.429,99	0,0
2	5685/26.01.2011	Intrare in evidenta	1	0,01	0,0
3	2/18.01.2013	Proces reevaluare Dom. Public-ALEI DP	1	71.696,40	0,0
4	88888/21.01.2013	Proces de iesire partiala ptr MF dezmembrate	1	0,00	486126,3
<b>Total rulaje</b>				<b>486.126,40</b>	<b>486126,3</b>
<b>Sold</b>					<b>0,01</b>

Nr. Crt.	Denumirea bunului	Poziție H.G. nr. 965/2002	Poziție H.G. nr. 1417/2008	Cod de clasificare	Elemente de identificare						Valoarea de inventar (lei)	Obs.	
					Carosabil			Trotuar					
					Longime	Lățime	Suprafață	Imbracaminte	Longime	Lățime			Suprafață
181	Aleea IV Sămăie	198	2572	1.3.7.2	1200	6	7200	Asfalt Pământ Bolas	-	-	-	849.780.00	
182	Aleea IV Teilor	199	2573	1.3.7.2	150	4,9	735	Asfalt	-	-	-	126.670.00	
183	Aleea V Alexandru cel Bun	200	2574	1.3.7.1	110	5	550	Pământ	-	-	-	414.430.00	
184	Aleea V Brestei	201	2575	1.3.7.1	250	4	1000	Pământ Bolas	-	-	-	109.736.00	
185	Aleea V Doicești	202	2576	1.3.7.1	70	3	210	Pământ	-	-	-	24.610.00	
186	Aleea V Drumul Apelor	203	2577	1.3.7.1	600	4,5	2700	Pământ Bolas	-	-	-	377.510.00	
187	Aleea V Fragilor	204	2589	1.3.7.1	75	3	225	Pământ	-	-	-	26.370.00	
188	Aleea V Gheorghe Domici	205	2579	1.3.7.1	105	4	420	Pământ	-	-	-	126.590.00	
189	Aleea V Parangului	206	2570	1.3.7.1	170	3,2	544	Pământ Bolas	-	-	-	46.740.00	
190	Aleea V Primaverii	207	2581	1.3.7.1	120	3,5	420	Pământ	-	-	-	42.200.00	
191	Aleea V Teilor	208	2582	1.3.7.1	92,69	3,76-3,11	263	Pietra sparta	92,69	0,70-0,40	103	30.060.00	
192	Aleea VI Alexandru cel Bun	209	2583	1.3.7.1	110	5	550	Pământ	-	-	-	414.430.00	
193	Aleea VI Brestei	210	2584	1.3.7.1	257	5,5	1414	Bolas	-	-	-	158.630.00	
194	Aleea VI Doicești	211	2585	1.3.7.1	100	3	300	Pământ	-	-	-	38.680.00	
195	Aleea VI Drumul Apelor	212	2586	1.3.7.1	1076	1-5,6	5005	Bolas Pământ	-	-	-	699.800.00	
196	Aleea VI Fragilor	213	2587	1.3.7.1	120	3	360	Pământ	-	-	-	42.200.00	
197	Aleea VI Parangului	214	2588	1.3.7.1	110	3	330	Bolas	-	-	-	31.560.00	
198	Aleea VI Primaverii	216	2558	1.3.7.1	140	3	420	Pământ	-	-	-	42.200.00	
199	Aleea VI Teilor	217	2578	1.3.7.1	66,41	3,33-2,86	166	Pietris	66,41	0,70-0,50	97	20.040.00	
200	Aleea VII Brestei	218	2552	1.3.7.1	210	4	840	Pământ	-	-	-	84.390.00	
201	Aleea VII Fragilor	219	2553	1.3.7.1	90	5	450	Pământ	-	-	-	52.750.00	
202	Aleea VII Teilor	221	2555	1.3.7.2	206,32	7,83-6,13	909	Bolov rau Pietra cubica	206,32	1,3-0,75	493	114.390.00	
203	Aleea VIII Fragilor	222	2556	1.3.7.1	174	4,5	783	Bolas	-	-	-	100.950.00	
204	Aleea VIII Teilor	223	2557	1.3.7.2	181	4,88-4,64	905	Bolov rau	181	1,29-0,45	313	80.380.00	
205	Bvd. Ohtenis	224	2569	1.3.7.2	2900	inl-14	30450	Asfalt	2900	3-4	10150	38.074.430.00	
206	Bvd. Tineretului	225	2559	1.3.7.2	1395	10	13950	Asfalt	1395	3	4185	16.882.780.00	
207	Bvd. stirbei Voda + Pia Europei	226	2550	1.3.7.2	2414	13	31382	Asfalt	2414	4	9656	34.331.755.25	
208	Bvd. Carol I	227	2561	1.3.7.2	1460	10	14600	Asfalt	1460	3-4	5110	31.488.170.00	
209	Bvd. Dacin + Pia Garii	228	2562	1.3.7.2	7072	14	99005	Asfalt	7072	3	34495	118.960.360.00	
210	Bvd. Decabal	229	2563	1.3.7.2	5211	14	72960	Asfalt	5211	6,48	33750	92.465.170.00	
211	Bvd. 1 Mai	230	2564	1.3.7.2	2006	21	42122	Asfalt	2006	5,2	10368	57.392.098.31	
212	Bvd. N Titulescu	231	2565	1.3.7.2	1468	14	20552	Asfalt	1468	7	10172	33.573.354.13	
213	Bvd. Nicolae Romanescu	232	2566	1.3.7.2	1615	14	22610	Asfalt	1615	3	4845	14.727.870.00	



SITUAȚIA BUNURILOR REZULTATE CA URMARE A IMPLEMENTĂRII PROIECTULUI

„Modernizare str. Vânători de Munte  
Proces verbal de recepție nr. 312310 din 26.10.2023

Potrivit Catalogului privind clasificarea și duratele normale de funcționare a mijloacelor fixe aprobat prin H.G. nr. 2139/2004, coroborat cu NE 033/2005, propunem încadrarea mijloacelor fixe următoare, la proiectul “Reabilitare și modernizare străzi și alei în municipiul Craiova (PT + execuție): Lot 2 – zona Sud-Est - „Modernizare str. Artileriei, Modernizare str. Dimitrie Cantemir, Modernizare str. Eroii Sanitari, Modernizare str. Vânători de Munte”, în clasificării, durată normală de funcționare și valoric, astfel:

Str. Vânători de Munte

Mijloc fix	Lungime (m)	Lățime (m)	Suprafață (mp)	Îmbrăcăminte	Cod de clasificare	Durată normală de funcționare	Valoare (lei)
Infrastructura drumului cu imbracaminte de beton asfaltic					1.3.7.2.	15 ani	2.593.895,75
Carosabil	1.183,45	5,50	6.610	asfalt			1.829.476,40
Trotuare	2.778,47	1,20	3.334,17	asfalt			678.939,94
Rigole din pământ	1.687,88	1,30	2.194,24	pământ			4.344,06
PVC Dn 315	339,51						81.135,35

Mijloacele fixe sunt de natura domeniului public.

Nume și prenume	Funcția	Data	Semnătura
Verificat, Maria Nuță	Director Executiv	23/11/2023	Nr 1
Marian Desehnicu	Șef Serviciu	23/11/2023	
Intocmit, Nicolae Dobre	Inspector	23/11/2023	

Lista de difuzare a documentului:

Nr. exemplar/ difuzat	Destinat	Nr. file	Nr. file/anexe	Observații
Exemplar 1	D.I.A.L.	1		Arhivat
Exemplar 2	Serviciul Financiar-Contabilitate	1	4	Transmis direct
Exemplar 3	Direcția Patrimoniului	1	4	Transmis direct



MUNICIPIUL CRAIOVA  
PRIMĂRIA MUNICIPIULUI CRAIOVA  
Str. Targului, nr. 26  
Craiova, 200632  
Tel.: 40251/416235  
Fax: 40251/411561  
consiliulocal@primariacraiova.ro  
www.primariacraiova.ro



**DIRECȚIA INVESTIȚII, ACHIZIȚII ȘI LICITAȚII**  
**SERVICIUL INVESTIȚII ȘI ACHIZIȚII**  
Nr. 367880/26.10.2023

Se aprobă

Primar,  
**Lia-Olguța VASILESCU**



**RAPORT**

Privind lucrarea: „Reabilitare și modernizare străzi și alei în municipiul Craiova (PT+ex.): Lot 2 – zona Sud-Est - „Modernizare str. Artileriei, Modernizare str. Dimitrie Cantemir, Modernizare str. Eroii Sanitari, Modernizare str. Vânători de Munte”, componenta „Modernizare str. Vânători de Munte”, lucrări executate în cadrul contractului subsecvent de lucrări nr. 117324/13.08.2020 la acordul cadru nr. 111740/12.07.2018, încheiat între Municipiul Craiova și S.C. CONSTRUCȚII ERBAȘU S.A.  
În baza recomandărilor din procesul-verbal al comisiei constituite pentru recepția la terminarea lucrărilor nr. 312310 / 26.10.2023, Primarul Municipiului Craiova, în calitate de proprietar privind lucrarea „Reabilitare și modernizare străzi și alei în municipiul Craiova (PT+ex.): Lot 2 – zona Sud-Est - „Modernizare str. Artileriei, Modernizare str. Dimitrie Cantemir, Modernizare str. Eroii Sanitari, Modernizare str. Vânători de Munte”, componenta „Modernizare str. Vânători de Munte”, lucrări executate în cadrul contractului subsecvent de lucrări nr. 117324/13.08.2020 la acordul cadru nr. 111740/12.07.2018.

**HOTĂRĂȘTE:**

ADMITEREA  
RECEPȚIEI

RESPINGEREA  
RECEPȚIEI



*\*Se bifează opțiunea corespunzătoare de către președintele comisiei*  
Prezentul document s-a eliberat în 3 (trei) exemplare și se va comunica: proprietarului, executantului, proiectantului, autorității administrației publice competente, emittente a autorizației de construire/desființare, Inspectoratului de Stat în Construcții – I.S.C., tuturor factorilor implicați în etapa de recepție la terminarea lucrărilor, care au semnat procesul-verbal de recepție la terminarea lucrărilor, în interval de 5 zile, împreună cu un exemplar din procesul-verbal de recepție în conformitate cu prevederile art. 19 și art. 23 din Regulamentul privind recepția construcțiilor din 18.05.2017, aprobat prin Hotărârea Guvernului nr. 343/2017 pentru modificarea H.G. nr. 273/1994 privind aprobarea Regulamentului de recepție a lucrărilor de construcții și instalații aferente acestora.

/ Director executiv,  
Măria Niță

Președintele Comisiei,  
Măria Niță



## PROCES-VERBAL DE RECEPȚIE

la terminarea lucrărilor

Nr. 312310 din 26.10.2022

privind execuția lucrărilor de construcții aferente proiectului „Reabilitare și modernizare străzi și alei în municipiul Craiova (PT+ex.): Lot 2 – zona Sud-Est - „Modernizare str. Artileriei, Modernizare str. Dimitrie Cantemir, Modernizare str. Eroii Sanitari, Modernizare str. Vânători de Munte”, componenta „Modernizare str. Vânători de Munte”, lucrări executate în cadrul contractului subsecvent de lucrări nr. 117324/13.08.2020 la acordul cadru nr. 111740/12.07.2018, încheiat între Municipiul Craiova și S.C. CONSTRUCȚII ERBAȘU S.A.

1. Imobilul care face obiectul investiției se identifică după cum urmează:
  - denumire conform autorizației de construire: Modernizare str. Vânători de Munte
  - adresa administrativă : Str. Vânători de Munte, Craiova, Dolj
  - număr cadastral/număr topografic :
  - număr carte funciară :

2. Lucrările au fost executate în baza Autorizației de construire nr. 756 / 12.07.2021 și a Autorizației de construire- continuare de lucrări nr. 1387, eliberată de Primăria Municipiului Craiova la data de 09.12.2022, cu valabilitate până la data de 28.06.2025.

3. Comisia de recepție și-a desfășurat activitatea de la data: 25.09.2023 până la data: 26.10.2023, fiind formată din:

Președinte: *(nume și prenume)*

1. ing. Marian Deselnicu – Șef Serviciu Investiții, Achiziții și Licitații

Membri: *(nume și prenume, autoritatea publică care i-a desemnat)*

2. ing. Aurelian Florea – Serviciul Investiții, Achiziții și Licitații - specialist
3. ing. Marius Mirea – Serviciul A.I.D. - specialist
4. ing. Cristian Smărăndăchescu – Serviciul Autorizații de Construire, Obținerea de Avize, Taxe - reprezentant UAT Municipiul Craiova
5. ing. Gheorghe-Valentin Nemțaru – I.S.C - I.R.C. Sud-Vest Oltenia - I.J.C. Dolj

4. Au mai fost prezenți: *(nume și prenume, calitatea, semnătura)*

1. ing. Alexandru Marolu – Reprezentant – S.C. GRAFIC TENDS S.R.L. – Proiectant
2. ing. Viorel Hainagiu – Manager proiect S.C. CONSTRUCȚII ERBAȘU S.A. – Executant
3. \_\_\_\_\_
4. \_\_\_\_\_
5. \_\_\_\_\_

5. Secretariatul a fost asigurat de ing. Nicolai Dobre - diriginte de șantier autorizat în domeniul/domeniile 2.3, 3.2, 6.1, 8.1, Autorizație nr. 00017198 din 10.08.2010.

6. Constatările comisiei de recepție la terminarea lucrărilor:

6.1. Capacități fizice realizate :

*Scara obel = 6600 up.*

*Stropire = 3.334,17 up.*

*Pereți perimetru: 1.687,88 m x 1,30 m = 2.194,24 up.*

6.2. Nu au fost remediate aspectele consemnate în Procesul-verbal de suspendare a procesului de recepție la terminarea lucrărilor, inclusiv cele rezultate în urma expertizelor tehnice, ridicărilor topografice, încercărilor suplimentare, probelor, măsurătorilor și altor teste solicitate, în termenul de remediere, cuprinse în lista din anexa nr. 1 la prezentul proces-verbal;

*Nu este cazul întocmirii Listei Anexa nr. 1*

6.3. Nu au fost realizate măsurile prevăzute în avizul de securitate la incendiu și în documentația de execuție din punct de vedere al prevenirii și al stingerii incendiilor, cuprinse în lista din anexa nr. 2 la prezentul proces-verbal.

*Nu este cazul întocmirii Listei Anexa nr. 2*

6.4. Lucrările cuprinse în lista din anexa nr. 3 la prezentul proces-verbal prezintă vicii care nu pot fi înlăturate și care prin natura lor implică nerealizarea uneia sau a mai multor cerințe fundamentale, caz în care se impun expertize tehnice, reproiectări, refaceri de lucrări și altele.

*Nu este cazul întocmirii Listei Anexa nr. 3*

6.5. Valoarea finală a lucrărilor executate (C+M) este de 2.506.359,07 lei (cu TVA) și de 2.106.184,09 lei (fără TVA).

6.6. Perioada de garanție este de 3 ani de la recepția la terminarea lucrărilor.

6.7. Alte constatări, inclusiv ca urmare a solicitărilor suplimentare ale comisiei (nu s-a putut examina nemijlocit construcția, se constată că lucrările nu respectă autorizația de construire, reprezentantul autorității administrației publice competente care a emis autorizația de construire/desființare, al Inspectoratului de Stat în Construcții - I.S.C., al direcțiilor județene pentru cultură/Direcției pentru Cultură a Municipiului București sau al inspectoratelor județene pentru situații de urgență propun respingerea recepției etc.):

*Nu este cazul*

7. În urma constatărilor făcute, comisia de recepție decide:

admiterea recepției la terminarea lucrărilor

respingerea recepției la terminarea lucrărilor

8. Comisia de recepție motivează decizia luată prin:

*Lucrările executate sunt executate conform Proiectului Tehnic nr. 1878-10d/2020 a Autorizațiilor de Construcție nr. 756/16.07.2021 și nr. 1387/09.12.2022 și respectă normele și normativul tehnice în vigoare.*

9. Comisia de recepție recomandă luarea următoarelor măsuri:

*Închirierea calculatorului și a fișei.*

10. Prezentul proces-verbal, conținând 3 file și — anexe numerotate, cu un total de 3 file, a fost încheiat astăzi 26.10.2023, în 3 exemplare.

11. Alte mențiuni :

\_\_\_\_\_

\_\_\_\_\_

\_\_\_\_\_

\_\_\_\_\_

\_\_\_\_\_

Comisia de recepție:

SEMNATURA,

PREȘEDINTE: Ing. Marian Desehnicu -

MEMBRI: Ing. Aurelian Florea -

Ing. Marius Mirea -

Ing. Cristian Smărăndăchescu -

Ing. Gheorghe-Valentin Nemțaru -

SECRETAR: Ing. Nicolae Dobre -

Alți participanți:

PROIECTANT: 1. Ing. Alexandru Maroșu -

EXECUTANȚI: 2. Ing. Violeta Hainagiu -

3. \_\_\_\_\_

4. \_\_\_\_\_

5. \_\_\_\_\_

Nr. inventar: <b>12002473</b> Fel,serie,nr.,data doc. provenienta: , - din - Valoare de inventar: <b>0,11</b> Valoare de intrare: <b>0,01</b> Amortizare lunara: <b>0,00</b> Valoarea ramasa de amortizat: <b>0,00</b> Denumirea mijlocului fix si caracteristici tehnice: <b>Str. Vanatori de Munte 785</b>  Loc de folosinta: <b>Strazi D.P.</b> Accesorii: Supr. carosabil 1800;7;12600 Pamânt,Supr.trotuare 1800;8;14400 Pamânt	Grupa: <b>120. CONSTRUCTII-DOMENIUL PUBLIC</b>
	Codul de clasificare: <b>1.3.7.1 -cu imbracam din balast,pamant stabilizat sau macadam</b>
	Data darii in folosinta: Luna: <b>ianuarie</b> - Anul: <b>1999</b> Data amortizarii complete: Luna: <b>ianuarie</b> - Anul: <b>2049</b>
	Durata normala de functionare: <b>600</b> luni  Cota de amortizare: <b>0,0000</b> %

Nr. Crt.	Documentul (Numarul, data)	Operatiunile care privesc miscarea, cresterea sau diminuarea valorii mijlocului fix	Buc.	Debit	Credit
1	/01.10.2009	Reevaluare 2009	1	3.616.819,99	0,0
2	6113/26.01.2011	Intrare in evidenta	1	0,01	0,0
3	1/18.01.2013	Proces reevaluare Dom. Public-STRAZI	1	625.709,97	0,0
4	88888/21.01.2013	Proces de iesire partiala ptr MF dezmembrate	1	0,00	4242529,8
<b>Total rulaje</b>				<b>4.242.529,97</b>	<b>4242529,8</b>
<b>Sold</b>					<b>0,11</b>

Nr. Crt.	Denumirea bunului	Poziție H.G. nr. 965/2002	Poziție H.G. nr. 141/2008	Cod de clasificare	Elemente de identificare						Valoarea de inventar (lei)	Obs.		
					Carosabil		Trotuar		Imbracaminte	Imbracaminte				
					Lățime	Suprafață	Lățime	Suprafață						
729	Str. Theodor Aman (Tr. 1 + Tr. 2)	759	239	1.3.7.2	173.52 / 90.92	10.3-10.7 / 10.7-10.10	1812 / 915	Asfalt	173.52 / 90.92	1.85-2.84 / 2.50-2.80	1541 / 600	Asfalt	9,241,010.00	din suprafața trotuarului: 47 mp (suprafata) si restul este asfalt
730	Str. Ticheni	760	240	1.3.7.1	380	4.5	1710	Palas	-	-	-	-	215,747.77	
731	Str. Timisoara	761	241	1.3.7.1	2270	14	31780	Pavament	2270	4	9080	Pavament	5,473,450.00	
732	Str. Tisa	762	217	1.3.7.1	450	5	2250	Pavament	-	-	-	-	1,130,260.00	
733	Str. Tismana	763	235	1.3.7.2	1050	7	7350	Bolovani rau, Pavament, Decapaj	247	3	741	Dale beton, Pavament	1,379,912.37	
734	Str. Tomis	764	233	1.3.7.2	203	6,5	1320	Asfalt	203	3,23	656	Asfalt	1,172,990.00	
735	Str. Topolnicei	765	208	1.3.7.1	65	3	195	Pavament	-	-	-	-	26,120.00	
736	Str. Toporasi	766	209	1.3.7.21.3.7.3	937	8-9,6	8246	Asfalt + beton	937	3	2811	Dale beton	11,915,770.00	
737	Str. Traian Demetrescu	767	210	1.3.7.2	165.75	10.70-13.25	1538	Asfalt	165.75	1.05-2.10	552	Asfalt	6,567,652.72	
738	Str. Traian Gheorghiu	768	211	1.3.7.2	340	3,5-6,4	1683	Asfalt	-	-	-	-	1,339,130.00	
739	Str. Traian Lalescu	769	212	1.3.7.2	1010	14,7	14847	Asfalt	1010	5,2	5252	Beton Asfalt	28,935,140.00	
740	Str. Trandafirului	770	213	1.3.7.1	670	5	3350	Pavament	-	-	-	-	336,570.00	
741	Str. Transilvaniei	771	214	1.3.7.2	210	7,08	1487	Asfalt	210	4,7	965	Asfalt	2,468,763.42	
742	Str. Triajului	772	225	1.3.7.2	200	5	1000	Piatra cubica	200	2	400	Dale beton	177,700.00	
743	Str. Triofului	773	216	1.3.7.2	250	6	1500	Piatra cubica	250	2	500	Dale beton	2,057,880.00	
744	Str. Trotusului	774	207	1.3.7.2	480	5,3	2544	Bolovani rau	480	0,5	240	Dale beton	382,520.00	
745	Str. Tudor Vladimirescu	775	218	1.3.7.2	1225	6,1-7	8382	Asfalt	1225	4-5	5597	Asfalt	17,390,771.75	
746	Str. Tufenele	776	219	1.3.7.2	390	7-14	4095	Asfalt	390	6	2340	Dale beton	5,834,140.00	
747	Str. Tulcea	777	220	1.3.7.1	330	7	231	Pavament	330	3	990	Pavament	331,540.00	
748	Str. Turturele	778	221	1.3.7.2	135	6	810	Asfalt	135	3	405	Dale beton	1,512,260.00	
749	Str. Ulmului	779	222	1.3.7.2	530	5-7	3470	Asfalt	530	5	2650	Asfalt Pavament	9,692,580.00	
750	Str. Unirii	780	223	1.3.7.2	2716	8	21733	Asfalt Granit	2716	5,5	14865	pavele imitoc + granit	76,882,343.63	
751	Str. V.G. Paleolog	781	224	1.3.7.2	260	3,5-6	1235	Asfalt	-	-	-	-	961,180.00	
752	Str. Valcelei	782	2915	1.3.7.2	220	4,5	990	Piatra cubica	-	-	-	-	129,520.00	
753	Str. Valter Marescu	783	3030	1.3.7.3	250	6	1500	Beton	-	-	-	-	1,671,370.00	
754	Str. Vanatori	784	2896	1.3.7.2	274	3,7-6,2	1366	Piatra cubica	150	2,3	345	Dale beton	1,775,020.00	
755	Str. Vanatori de Munte	785	2995	1.3.7.1	1800	7	12600	Pavament	1800	8	14400	Pavament	3,616,820.00	
756	Str. Vanutului	786	2996	1.3.7.2	920	3,5-7	5740	Asfalt	720	4	2880	Asfalt	10,389,220.00	
757	Str. Vasile Alecsandri	787	2997	1.3.7.2	1500	7	10500	Asfalt	1500	2	3000	Asfalt	21,625,070.00	
758	Str. Vasile Carlova	788	2998	1.3.7.2	170	4	680	Piatra cubica	170	1,5	255	Dale beton	961,470.00	
759	Str. Vasile Conta	789	2999	1.3.7.2	350	7,2	2520	Asfalt	350	3	1050	Asfalt	6,321,040.00	

**SITUAȚIA BUNURILOR REZULTATE CA URMARE A IMPLEMENTĂRII PROIECTULUI  
 „Modernizare str. Teilor”  
 Proces verbal de recepție nr. 211840 din 02.11.2023**

Potrivit Catalogului privind clasificarea și duratele normale de funcționare a mijloacelor fixe aprobat prin H.G. nr. 2139/2004, coroborat cu NE 033/2005, propunem încadrarea mijloacelor fixe urmatoare, la proiectul “Reabilitare și modernizare străzi și alei în municipiul Craiova (PT + execuție): Lot 3 – zona Vest - „Modernizare str. Teilor”, în clasificării, durată normală de funcționare și valoric, astfel:

Mijloc fix	Lungime (m)	Lățime (m)	Suprafață (mp)	Îmbrăcămintă	Cod de clasificare	Durata normală de funcționare	Valoare (lei)
<b>Str. Teilor</b>					1.3.7.2.	15 ani	6.420.902,88
<b>Carosabil</b>	1.509	6,00-7,00	11.386,84	asfalt			4.624.587,23
Tronson 1	542	6		asfalt			
Tronson 2	347	7		asfalt			
Tronson 3	620	7		asfalt			
Supralărgiri carosabil			1.365,84	asfalt			
<b>Trotuare</b>	1.509x2	1,00-1,75	5.792,23	asfalt			1.024.788,76
Tronson 1	542x2	1,14-1,75		asfalt			
Tronson 2	347x2	1,50-1,60		asfalt			
Tronson 3	620x2	0,85-1,75		asfalt			
Accese proprietăți			1.613,85	asfalt			
<b>Parapet pietonal</b>	30			metal			11.746,48
<b>Rețele canalizare PVC</b>	1.097			PVC	1.8.7.	40 ani	759.780,41
Tronson 1	90						
Tronson 2	387						
Tronson 3	620						
<b>Zonă verde</b>			1.686,26	pământ			
Tronson 1 st.			125,96				
Tronson 2 st.+dr.			795,35				
Tronson 3 st.+dr.			764,95				

Rețele canalizare PVC D315-400 mm:

Teavă PVC Dn 315= 675 m

Teavă PVC Dn 400= 422 m

Cămine noi= 26 buc

Geigere= 61 buc

Teavă PVC Dn 200= 393,85 m



Mijloacele fixe sunt de natura domeniului public.

<i>Nume și prenume</i>	<i>Funcția</i>	<i>Data</i>	<i>Semnătura</i>
<i>Verificat,</i> <i>Maria Nuță</i>	<i>Director executiv</i>	<i>...23/11/2023</i>	<i>.....</i>
<i>Marian Deselnicu</i>	<i>Șef Serviciu</i>	<i>23/11/2023</i>	<i>.....</i>
<i>Întocmit,</i> <i>Dobre Nicolaie</i>	<i>Inspector Superior</i>	<i>23/11/2023</i>	<i>.....</i>

*Lista de difuzare a documentului:*

<i>Nr. exemplar/ difuzat</i>	<i>Destinatar</i>	<i>Nr. file</i>	<i>Nr. file/anexe</i>	<i>Observații</i>
<i>Exemplar 1</i>	<i>D.I.A.L.</i>	<i>2</i>		<i>Arhivat</i>
<i>Exemplar 2</i>	<i>Serviciul Financiar-Contabilitate</i>	<i>2</i>	<i>4</i>	<i>Transmis direct</i>
<i>Exemplar 3</i>	<i>Direcția Patrimoniul</i>	<i>2</i>	<i>4</i>	<i>Transmis direct</i>



MUNICIPIUL CRAIOVA  
PRIMĂRIA MUNICIPIULUI CRAIOVA  
Str. Targului, nr. 26  
Craiova, 200632  
Tel.: 40251/416235  
Fax: 40251/411561  
consiliulocal@primariacraiova.ro  
www.primariacraiova.ro



DIRECȚIA INVESTIȚII, ACHIZIȚII ȘI LICITAȚII  
SERVICIUL INVESTIȚII ȘI ACHIZIȚII  
Nr. 375924 /02.11.2023

Se aprobă

Primar,

Lia-Olguța VASILESCU

## RAPORT

Privind lucrarea: „Reabilitare și modernizare străzi și alei în municipiul Craiova (PT+ex): Lot 3 – zona Vest - „Modernizare str. Teilor”, lucrări executate în cadrul contractului subsecvent de lucrări nr. 229931/31.12.2019 la acordul cadru nr. 104627 din 02.07.2018, încheiat între Municipiul Craiova și S.C. Eripia S.A.

În baza recomandărilor din procesul-verbal al comisiei constituite pentru recepția la terminarea lucrărilor nr. 211840 / 02.11.2023, Primarul Municipiului Craiova, în calitate de proprietar privind lucrarea „Reabilitare și modernizare străzi și alei în municipiul Craiova (PT+ex): Lot 3 – zona Vest - „Modernizare str. Teilor”, lucrări executate în cadrul contractului subsecvent de lucrări nr. 229931/31.12.2019 la acordul cadru nr. 104627 din 02.07.2018.

HOTĂRĂȘTE:

ADMITEREA  
RECEPȚIEI



RESPINGEREA  
RECEPȚIEI



*\*Se bifează opțiunea corespunzătoare de către președintele comisiei*  
Prezentul document s-a eliberat în 3 (trei) exemplare și se va comunica: proprietarului, executantului, proiectantului, autorității administrației publice competente, emittente a autorizației de construire/definițare, Inspectoratului de Stat în Construcții – I.S.C./ tuturor factorilor implicați în etapa de recepție la terminarea lucrărilor, care au semnat procesul-verbal de recepție la terminarea lucrărilor, în interval de 5 zile, împreună cu un exemplar din procesul-verbal de recepție în conformitate cu prevederile art. 19 și art. 23 din Regulamentul privind recepția construcțiilor din 18.05.2017, aprobat prin Hotărârea Guvernului nr. 343/2017 pentru modificarea H.G. nr. 273/1994 privind aprobarea Regulamentului de recepție a lucrărilor de construcții și instalații aferente acestora.

Director executiv,  
Maria Niță

Președintele Comisiei,  
Marian Dancă

INVESTITOR: UAT Municipiul Craiova

APROB ADMITEREA / RESPINGEREA

Primar,

Lia-Olguța Vasilescu

**PROCES-VERBAL DE RECEPTIE**

la terminarea lucrărilor

Nr. 211840 din 02.11.2023

privind execuția lucrărilor de construcții aferente proiectului „Reabilitare și modernizare străzi și alei în municipiul Craiova (PT+ex): Lot 3 – zona Vest - „Modernizare str. Teilor”, lucrări executate în cadrul contractului subsecvent de lucrări nr. 22993/31.12.2019 la acordul cadru nr. 104627 din 02.07.2018, încheiat între Municipiul Craiova și S.C. Erpia S.A.

1. Imobilul care face obiectul investiției se identifică după cum urmează:  
denumire conform autorizației de construire: Modernizare str. Teilor  
- adresa administrativă : Str. Teilor, Craiova, Dolj  
- număr cadastral/număr topografic :  
- număr carte funciară :

2. Lucrările au fost executate în baza Autorizației de construire nr. 1447 din 17.12.2020 și a Autorizației de construire-continuare de lucrări nr. 1033, eliberată de Primăria Municipiului Craiova la data de 06.09.2022, cu valabilitate până la data de 07.11.2024.

3. Comisia de recepție și-a desfășurat activitatea de la data: 09.10.2023 până la data: 02.11.2023, fiind formată din:

Președinte: (nume și prenume)

1. ing. Marian Desehnicu – Șef Serviciu Investiții, Achiziții și Licitații

Membri: (nume și prenume, autoritatea publică care l-a desemnat)

2. ing. Aurelian Florea – Serviciul Investiții, Achiziții și Licitații - specialist

3. ing. Ghenovici Gabriel – Serviciul A.I.D. - specialist

4. ing. Marian Marinaș – Serviciul Autorizații de Construire, Obținerea de

Avize, Taxe - reprezentant UAT Municipiul Craiova

5. ing. Luca Remus-Dacian – I.S.C - I.R.C. Sud-Vest Oltenia - I.J.C. Dolj

4. Au mai fost prezenți: (nume și prenume, calitatea, semnătura)

1. Ina Cudelică Andrei – Reprezentant – S.C. Romasco Concept S.R.L. – Proiectant

2. ing. Ioscu Mihăiță – Șef Șantier S.C. ERPIA S.A. – Executant

3. Mst. Dobălișan TABBAN – CAD – GAZITR

4. \_\_\_\_\_

5. \_\_\_\_\_

5. Secretariatul a fost asigurat de ing. Nicoleta Dobre - diriginte de șantier autorizat în domeniul/domeniile 2.3, 3.2, 6.1, 8.1, Autorizație nr. 00017198 din 10.08.2010.

6. Constatările comisiei de recepție la terminarea lucrărilor:

6.1. Capacități fizice realizate:

Scara 6/1 = 11.386,84 mp, Ștercur = 5.792,28 mp.

1 canalizare pichet = 1.094 mp,

1

2

2

Lucrezeta protocol 2 30 ml.

6.2. Nu au fost remediate aspectele consemnate în Procesul-verbal de suspendare a procesului de recepție la terminarea lucrărilor, inclusiv cele rezultate în urma expertizelor tehnice, ridicărilor topografice, încercărilor suplimentare, probelor, măsurătorilor și altor teste solicitate, în termenul de remediere, cuprinse în lista din anexa nr. 1 la prezentul proces-verbal;

Nu este cazul neterminării listei Anexa nr. 1

6.3. Nu au fost realizate măsurile prevăzute în avizul de securitate la incendiu și în documentația de execuție din punct de vedere al prevenirii și al stingerii incendiilor, cuprinse în lista din anexa nr. 2 la prezentul proces-verbal.

Nu este cazul neterminării listei Anexa nr. 2

6.4. Lucrările cuprinse în lista din anexa nr. 3 la prezentul proces-verbal prezintă vicii care nu pot fi înlăturate și care prin natura lor implică nerealizarea uneia sau a mai multor cerințe fundamentale, caz în care se impun expertize tehnice, reproiectări, refaceri de lucrări și altele.

Nu este cazul neterminării listei Anexa nr. 3

6.5. Valoarea finală a lucrărilor executate (C+M) este de 6.263.407,91 lei (cu TVA) și de 5.263.367,99 lei (fără TVA).

6.6. Perioada de garanție este de 3 ani de la recepția la terminarea lucrărilor.

6.7. Alte constatări, inclusiv ca urmare a solicitărilor suplimentare ale comisiei (nu s-a putut examina nemijlocit construcția, se constată că lucrările nu respectă autorizația de construire, reprezentantul autorității administrației publice competente care a emis autorizația de construire/desființare, al Inspectoratului de Stat în Construcții - I.S.C., al direcțiilor județene pentru cultură/Direcției pentru Cultură a Municipiului București sau al inspectoratelor județene pentru situații de urgență propun respingerea recepției etc.):

Nu este cazul

7. În urma constatărilor făcute, comisia de recepție decide:

admiterea recepției la terminarea lucrărilor

respingerea recepției la terminarea lucrărilor

8. Comisia de recepție motivează decizia luată prin:

lucrările executate sunt executate conform Proiectului tehnic nr. 046/20/2020, a Autorizației de Construcție nr. 1467/17.12.2020 și nr. 1033/06.09.2022, a Dispozițiilor de Sanctiuni nr. 1/2021, nr. 2/2021, nr. 3/2022 și nr. 4/2022 și respecta normele și normativile tehnice în vigoare

9. Comisia de recepție recomandă luarea următoarelor măsuri:

Urudirea contractului de lucru

10. Prezentul proces-verbal, conținând 3 file și 1 anexe numerotate, cu un total de 3 file, a fost încheiat astăzi 02.11.2025, în 3 exemplare.

11. Alte mențiuni :

copie fotocopiate

Comisia de recepție:

SEMNATURA,

PREȘEDINTE: Ing. Marian Deselnicu -

MEMBRI: Ing. Aurelian Florea -

Ing. Ghenovici Gabriel -

Ing. Marian Marinaș -

Ing. Luca Remus-Dacian -

SECRETAR: Ing. Nicoleta Dobre -

Alți participanți:



PROIECTANT: 1. Ing. Cudelcă Andrei -

EXECUTANT: 2. Ing. Iscreu Mihăiță -

3. DOBRIȘAN MARIN

4. \_\_\_\_\_

5. \_\_\_\_\_



Nr. inventar: <b>12002276</b>	Grupa: <b>120. CONSTRUCTII-DOMENIUL PUBLIC</b>
Fel,serie,nr.,data doc. provenienta: , - din -	Codul de clasificare: <b>1.3.7.2 -cu imbracaminte din beton asfaltic sau pavaj pe fundatie supla</b>
Valoare de inventar: <b>328.242,29</b>	Data darii in folosinta:
Valoare de intrare: <b>0,01</b>	Luna: <b>ianuarie</b> - Anul: <b>1999</b>
Amortizare lunara: <b>0,00</b>	Data amortizarii complete:
Valoarea ramasa de amortizat: <b>0,00</b>	Luna: <b>ianuarie</b> - Anul: <b>2029</b>
Denumirea mijlocului fix si caracteristici tehnice: <b>Str. Teilor 754</b>	Durata normala de functionare: <b>360</b> luni
Loc de folosinta: <b>Strazi D.P.</b>	Cota de amortizare: <b>0,0000</b> %
Accesorii: Supr. carosabil 1360;6,1;8296 Bolovani,Supr.trotuare 400;1;400 Beton Pamânt.HCL 205/2022 se diminueaza suprafata la 839,90m	

Nr. Crt.	Documentul (Numarul, data)	Operatiunile care privesc miscarea, cresterea sau diminuarea valorii mijlocului fix	Buc.	Debit	Credit
1	/01.10.2009	Reevaluare 2009	1	1.565.069,99	0,0
2	207/26.01.2011	Intrare in evidenta	1	0,01	0,0
3	1/18.01.2013	Proces reevaluare Dom. Public-STRAZI	1	270.757,16	0,0
4	88888/21.01.2013	Proces de iesire partiala ptr MF dezmembrate	1	0,00	1024803,1
5	/07.05.2014	Modificare subgrupa la data 07.05.2014	1	0,00	0,0
6	5/28.12.2018	STRAZI -CONSTRUCTII Dom. Public	1	48.985,87	0,0
7	83/30.12.2021	Proces reevaluare Dom. Public STRAZI-constructii	1	134.897,57	0,0
8	205.1/05.06.2022	Str Teilor-teren diminuare valoare si suprafata	1	0,00	666665,1
9	/25.05.2023	Modificare subgrupa la data 25.05.2023	1	0,00	0,0
<b>Total rulaje</b>				<b>2.019.710,60</b>	<b>1691468,3</b>
<b>Sold</b>				<b>328.242,29</b>	

Nr. Crt.	Denumirea bunului	Poziție H.G. nr. 965/2002	Poziție H.G. nr. 141/2008	Cod de clasificare	Elemente de identificare								Valoare de inventar (lei)	Obs.
					Carosabil				Trotuar					
					Lungime	Lățime	Suprafață	Imbracaminte	Lungime	Lățime	Suprafață	Imbracaminte		
695	Str. Sinoe	723	178	1.3.7.1	214	3,5	749	Pământ	-	-	-	-	75,250.00	
696	Str. Siretului	724	197	1.3.7.2	1125	7	7875	Asfalt	1125	3	3375	Dale beton	2,362,090.00	
697	Str. Slanic	725	195	1.3.7.1	110	7	770	Pământ	-	-	-	-	206,290.00	
698	Str. Sângor	726	169	1.3.7.3	135	5	675	Pământ	135	3	405	Dale beton	543,700.00	
699	Str. Soarelui	727	170	1.3.7.2	100	5,7	570	Asfalt	100	1	100	Asfalt	1,198,770.00	
700	Str. Sovata	728	171	1.3.7.1	335	12	4020	Pământ	-	-	-	-	403,890.00	
701	Str. Spania	729	172	1.3.7.2	670	8,3	5561	Asfalt	670	3,6	2412	Beton Asfalt	11,359,940.00	
702	Str. Spiru Haret	730	173	1.3.7.2	295	6	1770	Piatra cubica	295	3	885	Dale beton	502,820.00	
703	Str. Stanjencilor	731	174	1.3.7.1	285	12	3420	Pământ	-	-	-	-	458,130.00	
704	Str. Stejarului	732	175	1.3.7.1	320	5	1600	Pământ	-	-	-	-	107,170.00	
705	Str. Strungarilor	733	186	1.3.7.1	316	6	1896	Pământ	316	2	632	Pământ	253,980.00	
706	Str. Sulina	734	177	1.3.7.1	370	7	2590	Pământ	370	3	1110	Pământ	743,460.00	
707	Str. scolii	735	168	1.3.7.2	510	5	2550	Piatra cubica	510	3	1530	Dale beton	767,320.00	
708	Str. scribon Vodn.	736	179	1.3.7.2	500	6,5	3250	Asfalt	500	3	1500	Asfalt	6,011,030.00	
709	Str. simian	737	180	1.3.7.2	135	7	945	Piatra cubica	135	2	270	Dale beton	197,410.00	
710	Str. simnic	738	181	1.3.7.1	110	6	660	Pământ	-	-	-	-	66,310.00	
711	Str. soimului	739	182	1.3.7.2	300	3-6	1500	Pavele	-	-	-	-	2,060,570.00	
712	Str. stefan cel Mare	740	183	1.3.7.2	1100	9	9900	Asfalt	1100	4-6	5435	Asfalt	32,476,990.72	
713	Str. stefan Odobleja	741	184	1.3.7.2	100	5	500	Asfalt	100	2	200	Asfalt	302,480.00	
714	Str. stefan Velovan	742	215	1.3.7.2	480	5,166	2480	Asfalt	-	-	-	-	3,591,200.00	
715	Str. susita	743	176	1.3.7.1	170	7	1190	Pământ	170	2	340	Pământ	204,950.00	
716	Str. Tabaci	744	205	1.3.7.2	565	14	7900	Asfalt	565	5,7	3203	Pavele uniloc	10,689,978.33	
717	Str. Tarcaului	745	227	1.3.7.1	340	7	2380	Bolast	-	-	-	-	350,700.00	
718	Str. Targoviste	746	228	1.3.7.1	310	7	2170	Pământ	310	3	930	Pământ	415,260.00	
719	Str. Targului	747	229	1.3.7.2	595	14	8330	Piatra cubica Asfalt	595	2	1190	Dale beton Pământ	4,396,370.00	
720	Str. Tomava	748	230	1.3.7.2	680	7	4760	Piatra cubica	680	3	2040	Dale beton	1,087,690.00	
721	Str. Toamnei	750	231	1.3.7.2	1900	6,5	12350	Asfalt, Bolast	900	3	2700	Dale Pământ	2,115,600.00	
722	Str. Techinghiol	751	232	1.3.7.1	240	10	2400	Pământ	-	-	-	-	321,500.00	
723	Str. Tecuciuului	752	243	1.3.7.2	375	7	2625	Piatra cubica	375	3	1125	Dale beton	1,090,440.00	
724	Str. Tehnicii	753	234	1.3.7.3	370	7-10,8	3293	Asfalt Beton	571	2,8	1600	Asfalt	3,716,212.55	
725	Str. Teilor	754	226	1.3.7.2	1360	6,1	8296	Bolovani Asfalt	400	1	400	Beton Pământ	1,565,070.00	
726	Str. Telesjenului	755	236	1.3.7.2	500	7	3500	Piatra cubica	500	3	1500	Dale beton	799,770.00	
727	Str. Teslui	756	237	1.3.7.2	95	7	665	Piatra cubica	95	3	285	Dale beton	148,990.00	
728	Str. Tarancutei	757	238	1.3.7.2	422	8	3376	Asfalt	422	4	844	Asfalt	1,163,410.00	

## HOTĂRÂREA NR. 197

Consiliul Local al Municipiului Craiova, întrunit în ședința ordinară din data de 27.05.2010;

Având în vedere raportul nr.70374/2010 al Direcției Patrimoniu prin care se propune modificarea inventarului bunurilor care aparțin domeniului public al municipiului Craiova, aprobat prin Hotărârea Guvernului nr.141/2008 și rapoartele comisiilor de specialitate ale Consiliului Local al Municipiului Craiova nr.75, 76, 77, 79, 80/2010;

În conformitate cu prevederile Legii nr.213/1998 privind proprietatea publică și regimul juridic al acesteia, cu modificările și completările ulterioare și Legii Fondului Funciar nr.18/1991, republicată, cu modificările și completările ulterioare;

În temeiul art.36 alin.2 lit.c coroborat cu alin.5 lit.a, art.45 alin.3 și art.61 alin.2 din Legea nr.215/2001, republicată, privind administrația publică locală;

### HOTĂRĂȘTE:

- Art.1.** Se aprobă modificarea inventarului bunurilor care aparțin domeniului public al municipiului Craiova aprobat prin Hotărârea Guvernului nr.141/2008, după cum urmează:
- a) se completează elementele de identificare a bunurilor care aparțin domeniului public al municipiului Craiova, prevăzute în anexa nr.1 care face parte integrantă din prezenta hotărâre.
  - b) se anulează pozițiile referitoare la bunurile prevăzute în anexa nr.2 care face parte integrantă din prezenta hotărâre.
  - c) se completează cu bunurile prevăzute în anexa nr.3 care face parte integrantă din prezenta hotărâre.
- Art.2.** Se aprobă trecerea din domeniul public în domeniul privat al municipiului Craiova, în vederea scoaterii din funcțiune, a unor bunuri, prevăzute în anexa nr.4 care face parte integrantă din prezenta hotărâre.
- Art.3.** Pe data prezentei hotărâri, se modifică în mod corespunzător Hotărârile Consiliului Local al Municipiului Craiova nr.147/1999, 173/2001, 79/2006, 80/2006, 81/2006 și 82/2006.
- Art.4.** Direcția Patrimoniu va lua măsuri pentru îndeplinirea procedurilor legale, prin intermediul Consiliului Județean Dolj, pentru modificarea corespunzătoare a Hotărârii Guvernului nr.141/2008.
- Art.5.** Primarul Municipiului Craiova, prin aparatul de specialitate: Serviciul Administrație Publică Locală, Direcția Economico – Financiară și Direcția Patrimoniu vor aduce la îndeplinire prevederile prezentei hotărâri.

PREȘEDINTE DE ȘEDINȚĂ,

Dorel Cosmin MARINESCU



CONTRASEMNEAZĂ,  
SECRETAR,  
Nicoleta MIULESCU



Nr. Crt.	Denumirea benzii	Poziție H.G. nr. 965/2002	Poziție H.G. nr. 141/2008	Cod de clasificare	Elemente de identificare						Valoare de inventar (lei)	Obs.	
					Carosabil			Trotuar					
					Langăme	Lățime	Suprafață	Imbracaminte	Langăme	Lățime			Suprafață
1	Aleea acces bl. 156 ap.	1	4408	1.3.7.2	105	5	525	Asfalt	-	-	-	402.270,00	
2	Aleea Agroind	2	2378	1.3.7.1	120	6	720	Pământ	-	-	-	48.220,00	
3	Aleea Anul 1948	4	2380	1.3.7.2	211	6,5	1371	Asfalt	211	3,4	718	2.557.788,18	Asfalt
4	Aleea Arb. Duiliu Marcu	5	2381	1.3.7.2	371	6	2226	Asfalt	371	6	2226	5.069.140,00	Asfalt
5	Aleea B.P. Hissdeu	6	2382	1.3.7.2	35	3	105	Asfalt	-	-	-	119.550,00	
6	Aleea B.P. Hissdeu	7	2383	1.3.7.1	70	3	210	Pământ	-	-	-	24.610,00	
7	Aleea Baraganale	8	2384	1.3.7.1	50	3	150	Pământ	-	-	-	150.700,00	
8	Aleea Bibescu	9	2396	1.3.7.1	100	4	400	Pământ	-	-	-	535.830,00	
9	Aleea Blănduziei	10	2386	1.3.7.2	55	3	165	Pământ	-	-	-	909.840,00	
10	Aleea Brândusa	11	2377	1.3.7.2	290	5,4	1242	Bolevari rau	-	-	-	191.870,00	
11	Aleea Bucuregi	12	2388	1.3.7.1	260	8	2080	Asfalt + pietris	-	-	-	235.550,00	
12	Aleea Bucura	13	2389	1.3.7.1	280	4	1120	Balast	-	-	-	131.280,00	
13	Aleea Buseeni	14	2390	1.3.7.2	300	5	1500	Pământ	-	-	-	176.810,00	
14	Aleea Calugareni	15	2391	1.3.7.3	150	4	600	Piatra cubica	-	-	-	358.590,00	
15	Aleea Il Caracal	16	2392	1.3.7.2	470	6	1020	Beton	170	3,8	216	2.131.200,00	Asfalt
16	Aleea Constantin Brancusi	17	2393	1.3.7.3	26	1	26	Asfalt	-	-	-	43.590,00	
17	Aleea Dionisie Ecleziaschal	18	2394	1.3.7.1	410	5	2050	Beton	-	-	-	202.530,00	
18	Aleea Dr. Marcovici	19	2368	1.3.7.1	350	4	1400	Balast	-	-	-	180.510,00	
19	Aleea Drumul Cornesului	20	2387	1.3.7.1	148	3,5	518	Balast	-	-	-	52.040,00	
20	Aleea Drumul Iuliu	21	2385	1.3.7.1	332	8,29	2752	Pământ	-	-	-	373.340,00	
21	Aleea Feleacului	22	2359	1.3.7.2	70	3,1	217	Balast	70	1	70	41.540,00	Dale
22	Aleea Floresti	23	2360	1.3.7.1	60	7	420	Pavaj	-	-	-	7.030,00	
23	Aleea Fluhari	24	2361	1.3.7.1	90	4	360	Pământ	-	-	-	42.200,00	
24	Aleea Frasinului	25	2362	1.3.7.1	90	2,5	225	Pământ	-	-	-	209.850,00	
25	Aleea General Gheorghe Maghera	26	2363	1.3.7.2	200	1-5	685	Balast	130	6	780	1.503.040,00	Pământ
26	Aleea George Cosbuc	27	2364	1.3.7.2	50	3	150	Asfalt + pământ	-	-	-	267.440,00	
27	Aleea Ghertisoarei	29	2376	1.3.7.2	250	7	1750	Asfalt	250	2,6	650	2.298.670,00	Asfalt
28	Aleea Homer	30	2367	1.3.7.1	150	3,5	525	Asfalt	-	-	-	52.750,00	
29	Aleea Horusiei	31	2358	1.3.7.2	100	4	400	Pământ	100	2,6	260	632.140,00	Asfalt
30	Aleea Ion Vasilescu	32	2369	1.3.7.2	180	3,5	630	Asfalt	180	2	360	1.051.910,00	Beton
31	Aleea Ivrarna	33	2370	1.3.7.1	175	11	1925	Asfalt	-	-	-	225.630,00	
32	Aleea Livezi	35	2372	1.3.7.2	110	4	440	Pământ	110	2	220	150.280,00	Pământ
33	Aleea Macinului	36	2373	1.3.7.1	180	4,5	810	Bolevari rau	-	-	-	215.660,00	
34	Aleea Magdolnei	37	2374	1.3.7.2	280	4-7,1	1740	Balast	280	2	560	1.625.210,00	Asfalt
35	Aleea Mamaia	38	2403	1.3.7.2	70	4	280	Asfalt	-	-	-	174.410,00	
36	Aleea Matei Bessarab	39	2366	1.3.7.2	120	4	480	Asfalt	-	-	-	804.800,00	
37	Aleea Nectarului	40	2395	1.3.7.1	40	4	160	Bolevari rau	-	-	-	32.150,00	
38	Aleea Nicolae Balcescu	41	2415	1.3.7.2	20	3	60	Pământ	-	-	-	97.490,00	

Nr. Crt.	Denumirea buzelui	Poziție H.G. nr. 965/2002	Poziție H.G. nr. 141/2008	Cod de clasificare	Elemente de identificare										Valoare de inventar (lei)	Obs.
					Carosabil		Trotuar			Imbracaminte	Lățime	Suprafață	Imbracaminte			
					Lățime	Suprafață	Lățime	Lățime	Suprafață							
38	Aleea Nicolae Balcescu	41	2415	1.3.7.2	20	3	60	-	-	-	-	-	-	-	97.490.00	
39	Aleea Nicolae Iorga	42	2416	1.3.7.2	210	7,5	1575	Asfalt	210	2	420	Beton	-	-	2.235.230.00	
40	Aleea Elena Teodorini	43	2417	1.3.7.2	200	4-5	1000	Piatra cubica pamant	-	-	-	-	-	-	934.910.00	
41	Aleea Odessa	45	2419	1.3.7.1	300	4	1200	Bolovan + pamant	-	-	-	-	-	-	128.000.00	
42	Aleea Parului	46	2420	1.3.7.2	60	5	300	Piatra cubica	-	-	-	-	-	-	234.020.00	
43	Aleea Poenari	47	2421	1.3.7.1	105	6	630	Pamant	-	-	-	-	-	-	84.390.00	
44	Aleea Potelu	48	2432	1.3.7.2	520	7	3640	Bolovan rau	-	-	-	-	-	-	597.411.09	
45	Aleea Prunului	49	2423	1.3.7.1	50	3,2	160	Pietris	-	-	-	-	-	-	18.750.00	
46	Aleea Ramlini	50	2414	1.3.7.1	60	6	360	Pamant	60	2	120	Dale beton	-	-	140.330.00	
47	Aleea Recunosintinei	51	2425	1.3.7.2	75	5	375	Asfalt	-	-	-	-	-	-	356.740.00	
48	Aleea Sfantu Gheorghe	54	2427	1.3.7.2	205	4,5	905	Bolovan rau	205	2	410	Beton	-	-	1.728.560.00	
49	Aleea Tabaci	56	2429	1.3.7.1	50	7	350	Bolovan	-	-	-	-	-	-	301.700.00	
50	Aleea Targului	57	2430	1.3.7.1	210	5	1050	Pamant	-	-	-	-	-	-	351.640.00	
51	Aleea Toarnaci	58	2405	1.3.7.2	135	4	540	Piatra cubica	-	-	-	-	-	-	61.600.00	
52	Aleea Tringului	59	2424	1.3.7.1	100	4	400	Pamant	-	-	-	-	-	-	33.490.00	
53	Aleea Troafusului	60	2422	1.3.7.1	170	5	850	Pietris	-	-	-	-	-	-	81.120.00	
54	Aleea Vasile Alecsandri	61	2398	1.3.7.1	25	3	75	Pamant	-	-	-	-	-	-	106.750.00	
55	Aleea I Abatorului	63		1.3.7.2	550	6	3300	Asfalt	550	3	1650	Pamant	-	-	563.600.00	
56	Aleea I Albinoilor	64	2399	1.3.7.1	100	3	300	Pamant	-	-	-	-	-	-	35.160.00	
57	Aleea I Alexandru cel Bun	65	2400	1.3.7.1	50	5	250	Pamant	-	-	-	-	-	-	188.380.00	
58	Aleea I Ana Ipatescu	67	2402	1.3.7.2	120	2,65	318	Asfalt	-	-	-	-	-	-	316.360.00	
59	Aleea I Baltazi	68	2413	1.3.7.1	305	3,7	1129	Pamant	-	-	-	-	-	-	132.330.00	
60	Aleea I Barnal Stepan	69	2404	1.3.7.1	220	4	880	Bolovan	-	-	-	-	-	-	85.470.00	
61	Aleea I Bariera Valeii	70	2397	1.3.7.2	840	6	5036	Asfalt	840	1	840	pamant	-	-	1.919.011.62	
62	Aleea I Becchet	71	2406	1.3.7.1	210	5	1050	Bolovan	-	-	-	-	-	-	188.130.00	
63	Aleea I Brestiei	72	2522	1.3.7.2	221	5	1205	Asfalt	-	-	-	-	-	-	251.860.00	
64	Aleea I Bucegi	73	2408	1.3.7.2	360	5	1800	Asfalt + bolovan rau	-	-	-	-	-	-	327.940.00	
65	Aleea I Calasarii	74	2409	1.3.7.1	348	7	2436	Pamant	-	-	-	-	-	-	285.530.00	
66	Aleea I Campia Islaz	75	2410	1.3.7.2	100	4	400	Asfalt	-	-	-	-	-	-	33.490.00	
67	Aleea I Camionului	76	2411	1.3.7.1	160	4	640	Bolovan	-	-	-	-	-	-	62.150.00	
68	Aleea I Capșunilor	77	2412	1.3.7.1	75	5	375	Pamant	-	-	-	-	-	-	43.950.00	
69	Aleea I Caracal	78	2356	1.3.7.2	280	5	1400	Asfalt	-	-	-	-	-	-	1.689.590.00	
70	Aleea I Castanilor	79	2299	1.3.7.2	130	6	780	Asfalt	130	1-2	195	Asfalt	-	-	672.620.00	
71	Aleea I Cernele	80	2375	1.3.7.1	480	4,5	2160	Bolovan	-	-	-	-	-	-	354.450.00	
72	Aleea I Cornichin Coposu	81	2303	1.3.7.2	90	1,5	135	Asfalt	90	2	180	Asfalt	-	-	433.560.00	
73	Aleea I Crinului	82	2304	1.3.7.1	161	4	644	Bolovan	-	-	-	-	-	-	32.350.00	

Nr. Crt.	Denumirea bazei	Poziție H.C. nr. 965/2002	Poziție H.C. nr. 141/2008	Cod de clasificare	Elemente de identificare										Valoare de inventar (lei)	Obs.
					Carosabil					Trotuar						
					Longime	Lățime	Suprafață	Imbracaminte	Longime	Lățime	Suprafață	Imbracaminte				
181	Aleea IV Simnic	198	2572	1.3.7.2	1200	6	7200	Asfalt Pământ Boldest	-	-	-	-	-	849.730.00		
182	Aleea IV Teilor	199	2573	1.3.7.2	150	4,9	735	Asfalt	-	-	-	-	-	126.670.00		
183	Aleea V Alexandru cel Bun	200	2574	1.3.7.1	110	5	550	Pământ	-	-	-	-	-	414.430.00		
184	Aleea V Brestei	201	2575	1.3.7.1	250	4	1000	Pământ Boldest	-	-	-	-	-	109.730.00		
185	Aleea V Doicești	202	2576	1.3.7.1	70	3	210	Pământ	-	-	-	-	-	24.610.00		
186	Aleea V Drumul Apelor	203	2577	1.3.7.1	600	4,5	2700	Pământ Boldest	-	-	-	-	-	377.510.00		
187	Aleea V Fragilor	204	2589	1.3.7.1	75	3	225	Pământ	-	-	-	-	-	26.370.00		
188	Aleea V Gheorghe Dometi	205	2579	1.3.7.1	105	4	420	Pământ	-	-	-	-	-	126.590.00		
189	Aleea V Parangului	206	2570	1.3.7.1	170	3,2	544	Pământ Boldest	-	-	-	-	-	48.740.00		
190	Aleea V Primaverii	207	2581	1.3.7.1	120	3,5	420	Pământ	-	-	-	-	-	42.200.00		
191	Aleea V Teilor	208	2582	1.3.7.1	92.69	3.76-3.11	263	Piața sparta	92.69	0.70-0.40	103	-	-	30.060.00		
192	Aleea VI Alexandru cel Bun	209	2583	1.3.7.1	110	5	550	Pământ	-	-	-	-	-	414.430.00		
193	Aleea VI Brestei	210	2584	1.3.7.1	257	5,5	1414	Boldest	-	-	-	-	-	158.630.00		
194	Aleea VI Doicești	211	2585	1.3.7.1	100	3	300	Pământ	-	-	-	-	-	26.680.00		
195	Aleea VI Drumul Apelor	212	2586	1.3.7.1	1076	1-5,6	5005	Boldest Pământ	-	-	-	-	-	699.800.00		
196	Aleea VI Fragilor	213	2587	1.3.7.1	120	3	360	Pământ	-	-	-	-	-	42.200.00		
197	Aleea VI Parangului	214	2588	1.3.7.1	110	3	330	Boldest	-	-	-	-	-	31.560.00		
198	Aleea VI Primaverii	216	2558	1.3.7.1	140	3	420	Pământ	-	-	-	-	-	42.200.00		
199	Aleea VI Teilor	217	2578	1.3.7.1	66.41	3.33-2.86	166	Pietris	66.41	0.70-0.50	97	-	-	20.040.00		
200	Aleea VII Brestei	218	2552	1.3.7.1	210	4	840	Pământ	-	-	-	-	-	84.390.00		
201	Aleea VIII Fragilor	219	2553	1.3.7.1	90	5	450	Pământ	-	-	-	-	-	52.750.00		
202	Aleea VIII Teilor	221	2555	1.3.7.2	206.32	7.83-6.13	909	Bolov ran Piața cubica	206.32	1.3-0.75	493	-	-	114.390.00		
203	Aleea VIII Fragilor	222	2556	1.3.7.1	174	4,5	783	Boldest	-	-	-	-	-	100.960.00		
204	Aleea VIII Teilor	223	2557	1.3.7.2	181	4.88-4.64	905	Bolov ran	181	1.29-0.45	313	-	-	88.380.00		
205	Bvd. Ofiteia	224	2569	1.3.7.2	2900	iul-14	30450	Asfalt	2900	3-4	10150	Asfalt Beton	-	38.074.430.00		
206	Bvd. Tineretului	225	2559	1.3.7.2	1395	10	13950	Asfalt	1395	3	4185	Asfalt Beton	-	16.882.780.00		
207	Bvd. stirbei Vođa + Pia Europci	226	2550	1.3.7.2	2414	13	31382	Asfalt	2414	4	9656	Asfalt	-	34.331.755.25		
208	Bvd. Carol I	227	2561	1.3.7.2	1460	10	14600	Asfalt	1460	3-4	5110	Asfalt	-	31.488.170.00		
209	Bvd. Dacia + Pia Garii	228	2562	1.3.7.2	7072	14	99005	Asfalt	7072	3	34495	Beton	-	118.960.300.00		
210	Bvd. Decobal	229	2563	1.3.7.2	5211	14	72960	Asfalt	5211	6.48	33790	Beton Asfalt	-	92.465.170.00		
211	Bvd. I Măi	230	2564	1.3.7.2	2006	21	42122	Asfalt	2006	5,2	10368	Pavele	-	57.392.098.31		
212	Bvd. N Titulescu	231	2565	1.3.7.2	1468	14	20552	Asfalt	1468	7	10172	Asfalt	-	33.573.354.13		
213	Bvd. Nicolae Romanescu	232	2566	1.3.7.2	1615	14	22610	Asfalt	1615	3	4845	Pavele uniloc	-	14.727.870.00		

Nr. Crt.	Denumirea bunului	Poziție H.G. nr. 965/2002	Poziție H.G. nr. 141/2008	Cod de clasificare	Elemente de identificare								Valoare de inventar (lei)	Obs.	
					Carosabil				Trotuar						
					Lățime	Lățime	Suprafață	Imbracaminte	Longime	Lățime	Suprafață	Imbracaminte			
695	Str. Simoș	723	178	1.3.7.1	214	3.5	749	Pământ	-	-	-	-	-	75,250.00	
696	Str. Siretului	724	197	1.3.7.2	1125	7	7875	Asfalt	1125	3	3375	Dale beton	-	2,362,090.00	
697	Str. Sălăuș	725	195	1.3.7.1	110	7	770	Pământ	-	-	-	-	-	206,290.00	
698	Str. Sragov	726	169	1.3.7.3	135	5	675	Pământ	135	3	405	Dale beton	-	543,700.00	
699	Str. Scorbetui	727	170	1.3.7.2	100	5.7	570	Asfalt	100	1	100	Asfalt	-	1,198,770.00	
700	Str. Servata	728	171	1.3.7.1	335	12	4020	Pământ	-	-	-	-	-	403,880.00	
701	Str. Spornia	729	172	1.3.7.2	670	8.3	5561	Asfalt	670	3.6	2412	Beton Asfalt	-	11,339,940.00	
702	Str. Spornu Horet	730	173	1.3.7.2	295	6	1770	Piatra cubica	295	3	885	Dale beton	-	502,820.00	
703	Str. Stănjescuilor	731	174	1.3.7.1	285	12	3420	Pământ	-	-	-	-	-	458,130.00	
704	Str. Stejarului	732	175	1.3.7.1	320	5	1600	Pământ	-	-	-	-	-	107,170.00	
705	Str. Strungariilor	733	186	1.3.7.1	316	6	1896	Pământ	316	2	632	Pământ	-	253,980.00	
706	Str. Sulina	734	177	1.3.7.1	370	7	2590	Pământ	370	3	1110	Pământ	-	743,460.00	
707	Str. soții	735	168	1.3.7.2	510	5	2550	Piatra cubica	510	3	1530	Dale beton	-	767,320.00	
708	Str. sorban Voda	736	179	1.3.7.2	500	6.5	3250	Asfalt	500	3	1500	Asfalt	-	6,011,050.00	
709	Str. sutaian	737	180	1.3.7.2	135	7	945	Piatra cubica	135	2	270	Dale beton	-	197,410.00	
710	Str. simnic	738	181	1.3.7.1	110	6	660	Pământ	-	-	-	-	-	66,310.00	
711	Str. soimului	739	182	1.3.7.2	300	3-6	1500	Pavele	-	-	-	-	-	2,060,570.00	
712	Str. stefan cel Mare	740	183	1.3.7.2	1100	9	9900	Asfalt	1100	4-6	5435	Asfalt	-	32,476,990.72	
713	Str. stefan Odobleja	741	184	1.3.7.2	100	5	500	Asfalt	100	2	200	Asfalt	-	302,480.00	
714	Str. stefan Veloran	742	215	1.3.7.2	480	5,166	2480	Asfalt	-	-	-	-	-	3,591,200.00	
715	Str. susita	743	176	1.3.7.1	170	7	1190	Pământ	170	2	340	Pământ	-	204,950.00	
716	Str. Tabaci	744	205	1.3.7.2	565	14	7900	Asfalt	565	5.7	3203	Pavele uniloc	-	10,689,978.33	
717	Str. Tarcaului	745	227	1.3.7.1	340	7	2380	Dolast	-	-	-	-	-	350,700.00	
718	Str. Targoviste	746	228	1.3.7.1	310	7	2170	Pământ	310	3	930	Pământ	-	415,260.00	
719	Str. Targului	747	229	1.3.7.2	595	14	8330	Piatra cubica Asfalt	595	2	1190	Dale beton Pământ	-	4,396,370.00	
720	Str. Tarnava	748	230	1.3.7.2	680	7	4760	Piatra cubica	680	3	2040	Dale beton	-	1,087,690.00	
721	Str. Teanului	750	231	1.3.7.2	1900	6.5	12350	Asfalt, Dolast	900	3	2700	Dale Pământ	-	2,115,600.00	
722	Str. Techinghașel	751	232	1.3.7.1	240	10	2400	Pământ	-	-	-	-	-	321,500.00	
723	Str. Tecuciului	752	243	1.3.7.2	375	7	2625	Piatra cubica	375	3	1125	Dale beton	-	1,090,440.00	
724	Str. Tehnicii	753	234	1.3.7.3	370	7 - 10.8	3293	Asfalt Beton	571	2.8	1600	Asfalt	-	3,716,212.55	
725	Str. Teilor	754	226	1.3.7.2	1360	6,1	8296	Bolovani Asfalt	400	1	400	Beton Pământ	-	1,565,070.00	
726	Str. Telesajenului	755	236	1.3.7.2	500	7	3500	Piatra cubica	500	3	1500	Dale beton	-	799,770.00	
727	Str. Teslui	756	237	1.3.7.2	95	7	665	Piatra cubica	95	3	285	Dale beton	-	148,990.00	
728	Str. Tarancutei	757	238	1.3.7.2	422	8	3376	Asfalt	422	4	844	Asfalt	-	1,163,410.00	

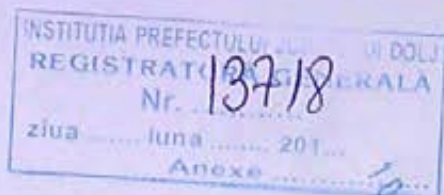
Nr. Crt.	Denumirea bunului	Poziție H.G. nr. 965/2002	Poziție H.G. nr. 141/2008	Cod de clasificare	Elemente de identificare						Valoarea de inventar (lei)	Obs.		
					Carosabil			Trotuar						
					Langime	Lățime	Suprafață	Imbracaminte	Langime	Lățime			Suprafață	Imbracaminte
729	Str. Theodor Aman (Tr. I + Tr. 2)	759	239	1.3.7.2	173.52 / 90.92	10.3-10.7 / 10.7-10.10	1812 / 915	Asfalt	173.52 / 90.92	1.85-2.84 / 2.50-2.80	1541 / 600	Asfalt	9,241,010.00	din suprafața betonabilă 427 mp reprezentând spații verzi
730	Str. Ticlești	760	240	1.3.7.1	380	4.5	1710	Bolovest	-	-	-	-	215,747.77	
731	Str. Timișoara	761	241	1.3.7.1	2270	14	31780	Pământ	2270	4	9080	Pământ	5,473,450.00	
732	Str. Fisa	762	217	1.3.7.1	450	5	2250	Pământ	-	-	-	-	1,130,260.00	
733	Str. Tismonea	763	235	1.3.7.2	1050	7	7350	Bolovani ran, Pământ, Decarpaj	247	3	741	Dale beton, Pământ	1,379,912.37	
734	Str. Tomis	764	233	1.3.7.2	203	6.5	1320	Asfalt	203	3.23	656	Asfalt	1,172,990.00	
735	Str. Topolnicei	765	208	1.3.7.1	65	3	195	Pământ	-	-	-	-	26,120.00	
736	Str. Toporasi	766	209	1.3.7.2.1.3.7.3	937	8-9,6	8246	Asfalt + beton	937	3	2811	Dale beton	11,915,770.00	
737	Str. Traian Demetrescu	767	210	1.3.7.2	165.75	10.70-13.25	1538	Asfalt	165.75	1.05-2.10	552	Asfalt	6,567,652.72	
738	Str. Traian Gheorghiu	768	211	1.3.7.2	340	3.5-6.4	1683	Asfalt	-	-	-	-	1,330,130.00	
739	Str. Traian Ionescu	769	212	1.3.7.2	1010	14.7	14847	Asfalt	1010	5.2	5232	Beton Asfalt	28,935,140.00	
740	Str. Trandafirului	770	213	1.3.7.1	670	5	3350	Pământ	-	-	-	-	386,570.00	
741	Str. Transilvaniei	771	214	1.3.7.2	210	7.08	1487	Asfalt	210	4.7	965	Asfalt	2,468,763.42	
742	Str. Trajului	772	225	1.3.7.2	200	5	1000	Piatra cubica	200	2	400	Dale beton	177,700.00	
743	Str. Trifoiului	773	216	1.3.7.2	250	6	1500	Piatra cubica	250	2	500	Dale beton	2,057,880.00	
744	Str. Trotusului	774	207	1.3.7.2	480	5.3	2544	Bolovani ran	480	0.5	240	Dale beton	382,520.00	
745	Str. Tudor Vladimirescu	775	218	1.3.7.2	1225	6.1-7	8382	Asfalt	1225	4.5	5597	Asfalt	17,390,777.75	
746	Str. Tulucele	776	219	1.3.7.2	390	7-14	4095	Asfalt	390	6	2340	Dale beton	5,834,140.00	
747	Str. Tulucele	777	220	1.3.7.1	330	7	2.31	Pământ	330	3	990	Pământ	331,540.00	
748	Str. Turturele	778	221	1.3.7.2	135	6	810	Asfalt	135	3	405	Dale beton	1,512,260.00	
749	Str. Ulmului	779	222	1.3.7.2	530	5-7	3470	Asfalt	530	5	2650	Asfalt Pământ	9,692,580.00	
750	Str. Unirii	780	223	1.3.7.2	2716	8	21733	Asfalt Granit	2716	5.5	14865	pavele unibloc + granit	76,882,343.63	
751	Str. V.G. Paleolog	781	224	1.3.7.2	260	3.5-6	1235	Asfalt	-	-	-	-	961,180.00	
752	Str. Valcelei	782	2915	1.3.7.2	220	4.5	990	Piatra cubica	-	-	-	-	129,520.00	
753	Str. Valter Morozescu	783	3030	1.3.7.3	250	6	1500	Beton	-	-	-	-	1,621,370.00	
754	Str. Vanatori	784	2896	1.3.7.2	274	3.7-6.2	1266	Piatra cubica	150	2.3	345	Dale beton	1,775,020.00	
755	Str. Vanatori de Munte	785	2995	1.3.7.1	1800	7	12600	Pământ	1800	8	14400	Pământ	3,616,820.00	
756	Str. Vantului	786	2996	1.3.7.2	920	3.5-7	5740	Asfalt	720	4	2880	Asfalt	10,380,220.00	
757	Str. Vasile Ablesandri	787	2997	1.3.7.2	1500	7	10500	Asfalt	1500	2	3000	Asfalt	21,625,070.00	
758	Str. Vasile Carlova	788	2998	1.3.7.2	170	4	680	Piatra cubica	170	1.5	255	Dale beton	961,470.00	
759	Str. Vasile Conta	789	2999	1.3.7.2	350	7.2	2520	Asfalt	350	3	1050	Asfalt	6,321,040.00	

Nr. Crt.	Denumirea bunului	Poziție H.G. nr. 965/2002	Poziție H.G. nr. 141/2008	Cod de clasificare	Elemente de identificare						Valoare de inventar (lei)	Obs.		
					Carosabil			Trotuar						
					Lungime	Lățime	Suprafață	Imbracaminte	Lungime	Lățime			Suprafață	Imbracaminte
586	Str. Olanesti	612	2171	1.3.7.1	460	7	3220	Pământ	460	2	920	Pământ	554.580,00	
587	Str. Olteni	613	2172	1.3.7.2	220	6	1320	Asfalt	220	3	660	Asfalt	2.447.420,00	
588	Str. Oltenita	614	2173	1.3.7.1	240	9,5	2280	Balast	-	-	-	-	332.150,00	
589	Str. Oltet (Tr. 1 + Tr. 2 + Tr. 3 + Tr. 4)	615	2174	1.3.7.2	57,08 / 73,94 / 101,38 / 167,20	7,38-10,69 / 11,30- / 12,52 / 11,12- / 15,37 / 8,30-9,97	421 / 1059 / 1083 / 1410	Asfalt Piatra cubica	57,08 / 73,94 / 106 / 167,20	2,70-4,30 / 2,34- / 7,65 / 1,8- / 2,67 / 1,50-2,80	803 / 107 / 511 / 1541	Asfalt Pavele umiloc	11.712.198,06	
590	Str. Olteului	616	2185	1.3.7.1	800	6	4800	Balast	-	-	-	-	217.010,00	
591	Str. Oponez	617	2176	1.3.7.2 1.3.7.3	830	5-7,5	5188	Asfalt	830	2-2,5	1868	Beton Asfalt	7.870.423,51	
592	Str. Ovădiu	618	2167	1.3.7.3	120	5,5	660	Beton	120	2	240	Asfalt	1.256.810,00	
593	Str. Pacii	619	2178	1.3.7.2	100	6	600	Asfalt	100	2,4	240	Dale beton	1.479.670,00	
594	Str. Padesului	620	2179	1.3.7.2	75	5	375	Piatra cubica	75	3	225	Dale beton	215.070,00	
595	Str. Palinis	621	2180	1.3.7.2	1730	6,5	11245	Asfalt	1730	4	6920	Asfalt	31.856.530,53	
596	Str. Palimului	622	2181	1.3.7.2	210	7	1470	Asfalt	210	3	630	Asfalt	1.586.830,00	
597	Str. Panait Mosoia	623	2182	1.3.7.2	74	11,3-12,8	651	Asfalt	74	2,5-2,8	435	Asfalt	1.936.640,00	
598	Str. Pandurilor	624	2183	1.3.7.2	670	5-7	4150	Asfalt Beton	550	4	2200	Beton Asfalt Pământ	6.789.780,00	
599	Str. Pascani	625	2646	1.3.7.2	460	8	3680	Asfalt	460	3	1380	Beton Asfalt	5.532.540,00	
600	Str. Parasgului	626	2029	1.3.7.2	1080	7,1	7668	Asfalt	1080	2,5	2700	Beton Balast	2.046.710,39	
601	Str. Parasului	627	2489	1.3.7.2	175	6	1050	Bolovani rau	175	2	350	Beton	1.215.290,00	
602	Str. Paraului	628	264	1.3.7.2	170	5	850	Asfalt	170	2	340	Asfalt	1.100.430,00	
603	Str. Paroseni	629	265	1.3.7.2	345	7	2415	Piatra cubica	345	3	1025	Dale beton	539.690,00	
604	Str. Parului	630	266	1.3.7.2	490	6	2940	Asfalt	490	2	980	Asfalt	3.641.140,00	
605	Str. Pasocului	631	267	1.3.7.2	270	6	1620	Bolovani Asfalt	270	5	1350	Asfalt	3.591.980,00	
606	Str. Pămitel	632	268	1.3.7.2	1641	5	8205	Asfalt Balast	-	-	-	-	1.652.181,74	
607	Str. Pelendava	633	269	1.3.7.2	1258	7	8806	Asfalt	1258	2	2516	Asfalt Pământ	2.843.520,00	
608	Str. Penes Curcarnul	634	270	1.3.7.3	165	7	1155	Beton	165	3	495	Beton	1.495.930,00	
609	Str. Petreche Poenaru	635	282	1.3.7.3	240	3,8	912	Beton	-	-	-	-	824.390,00	
610	Str. Petre Carp	636	272	1.3.7.2	485	6,5	3153	Asfalt	485	5	2425	Asfalt	5.996.000,00	
611	Str. Petre Ișăreșcu	637	263	1.3.7.2	500	6,6	3300	Asfalt	500	4	2000	Asfalt	9.418.445,62	
612	Str. Petrița	638	274	1.3.7.1	150	5	750	Pământ Balast	-	-	-	-	130.400,00	
613	Str. Petru Rares	639	275	1.3.7.2	250	5	1250	Piatra cubica	250	2	500	Dale beton	2.496.590,00	
614	Str. Petuniilor	640	276	1.3.7.2	475	7	3325	Asfalt	475	2	950	Dale beton	3.894.060,00	
615	Str. Pictor Barbu Iscovescu	641	277	1.3.7.2	100	5	500	Piatra cubica	100	3	300	Dale beton	686.400,00	
616	Str. Pictor Ion Andreescu	642	278	1.3.7.2	150	6,7	1005	Asfalt	150	2,4	360	Asfalt	1.494.290,00	
617	Str. Pictor Ion Negulesci	643	279	1.3.7.2	120	5,6	672	Pavele	120	3,4	408	Asfalt	1.371.280,00	

Nr. Crt.	Denumirea buasului	Poziție H.G. nr. 965/2002	Poziție H.G. nr. 141/2008	Cod de clasificare	Elemente de identificare						Valoare de inventar (lei)	Obs.		
					Carosabil			Trotuar						
					Lungime	Lățime	Suprafață	Imbracaminte	Lungime	Lățime			Suprafață	Imbracaminte
651	Str. Rampei	678	2890	1.2.7.1	980	5	4900	Balast	-	-	-	-	4.159.850,00	
652	Str. Ramuri	679	2891	1.3.7.1	320	4	1280	Balast	-	-	-	-	236.620,00	
653	Str. Rădușelelor	680	2892	1.3.7.2	478	8	3824	Piatră cubică	478	2	956	Dale beton	957.220,00	
654	Str. Rasinari	681	2894	1.3.7.2	700	7	4900	Piatră cubică	700	3	2100	Dale beton	171.420,00	
655	Str. Rarau	682	2893	1.3.7.2	300	7	2100	Balast Asfalt	-	-	-	-	1.119.680,00	
656	Str. Raului	683	2895	1.3.7.2	3990	14	55860	Asfalt	3990	3	11970	Asfalt Parment	27.972.610,00	
657	Str. Raureii	684	293	1.3.7.2 1.3.7.3	147	7	1029	Piatră cubică	147	2	294	Dale beton	214.950,00	
658	Str. Razboieni	685	2888	1.3.7.3	170	7	1190	Beton	170	5	850	Beton	2.155.710,00	
659	Str. Razelm	686	310	1.3.7.1	148	3	444	Parment	-	-	-	-	59.480,00	
660	Str. Recunostimței	687	284	1.3.7.2	320	7,71	2468	Asfalt	640	2-3	1520	Asfalt	4.311.580,00	
661	Str. Rernus	688	285	1.3.7.2	210	6,5	1365	Asfalt	210	3	630	Dale beton	2.468.450,00	
662	Str. Reneserii	689	286	1.3.7.2	497	6,6	3280	Asfalt	497	3,6	1800	Asfalt	5.190.501,10	
663	Str. Retezat	690	287	1.3.7.1	50	6	300	Parment	-	-	-	-	10.050,00	
664	Str. Revoluției	691	288	1.3.7.2 1.3.7.3	285	6	1710	Asfalt Beton	285	3,5	997,5	Beton Asfalt	2.910.070,00	
665	Str. Rodna	692	289	1.3.7.2	240	6	1440	Bolovanii rau	240	2	480	Beton	252.350,00	
666	Str. Rorului	693	290	1.3.7.2	75	5	375	Piatră cubică	75	3	225	Dale beton	514.710,00	
667	Str. Romain Rolland (Tr. 1 + Tr-2)	694	301	1.3.7.2	81.47 / 88.69	3,09-8,39 / 6,8-7,33	615 / 614	Asfalt	81.47 / 88.69	0,8 / 0,99-2,64	134 / 306	Asfalt	2.307.900,00	
668	Str. Romanis Muncitoare	695	292	1.3.7.2	500	7,2	3744	Asfalt	520	1,5	780	Asfalt	12.575.590,00	
669	Str. Romanitelor	696	283	1.3.7.1	385	9	3465	Balast	-	-	-	-	528.290,00	
670	Str. Romul	697	294	1.3.7.2	243,7	8,52-9,20	2163	Asfalt	243,7	2,30-6,43	2833	Asfalt	7.639.560,00	in suprafața trotuar este inclus si spatiul verde de la blocuri
671	Str. Rosmarinilor	698	295	1.3.7.2	195	7	1365	Bolovanii de rau	195	3	585	Dale beton	1.362.810,00	
672	Str. Rovinari	699	296	1.3.7.2	1071	3,4 - 6,6	6253	Asfalt	1071	1,5 - 4	3646,5	Asfalt Beton	10.716.950,00	
673	Str. Rovine	700	297	1.3.7.2	530	5,6	2968	Asfalt	530	4	2140	Dale beton	7.207.400,00	
674	Str. Rozeilor	701	298	1.3.7.2	580	6	3480	Asfalt	580	3	1740	Dale beton Asfalt	1.078.800,00	
675	Str. Rozov	702	299	1.3.7.2	730	7	5110	Piatră cubică	730	3	2190	Dale beton	1.144.850,00	
676	Str. Rudați	703	300	1.3.7.1	860	5	4300	Parment	860	2	1720	Parment	201.600,00	
677	Str. Rugului	704	242	1.3.7.1	350	6	2100	Parment	-	-	-	-	70.330,00	
678	Str. Runcu	705	185	1.3.7.1	135	4	540	Parment	-	-	-	-	542.520,00	
679	Str. Sabăa stefanescu	706	261	1.3.7.2	323	3,5-6,5	1469	Asfalt	323	1-3	775	Asfalt	2.811.110,00	
680	Str. Sacelu	707	189	1.3.7.2	535	7	3745	Piatră cubică	535	3	1605	Dale beton	1.018.200,00	
681	Str. Sađa	708	190	1.3.7.2	1395	5-7	8370	Balast Piatră cubică	640	3	1920	Dale beton	1.655.829,03	

Nr. Crt.	Denumirea bunului	Poziție H.G. nr. 965/2002	Poziție H.G. nr. 141/2008	Cod de clasificare	Elemente de identificare										Valoare de inventar (lei)	Obs.
					Carosabil					Trotuar						
					Lungime	Lățime	Suprafață	Imbracaminte	Lungime	Lățime	Suprafață	Imbracaminte				
785	Str. Diana			1.3.7.1	380	7	2660	Pământ	-	-	-	-	-	356.320,00		
786	Aleea Corneliu Coposu			1.3.7.2	200	6	1200	Asfalt	200	1,5	300	Asfalt	-	2.054.590,00		
787	Aleea Cozma			1.3.7.3	100	3	300	Beton	-	-	-	-	-	126.200,00		
788	Str. Doana			1.3.7.1	2750	5	13750	Balast Pământ	-	-	-	-	-	1.922.520,00		
789	Aleea Simina Apostoli			1.3.7.2	115	4	460	Asfalt	-	-	-	-	-	627.600,00		
790	Str. Adolf Wadmarz			1.3.7.2	90	6	540	Piatra cubica	90	2	180	Dale beton	-	116.260,00		
791	Str. Adhena			1.3.7.1	650	6,2	4030	Pământ Balast	-	-	-	-	-	700.710,00		
792	Str. Decemiu			1.3.7.3	-	-	-	Beton	-	-	-	-	-	2.546.840,00		
793	Str. Giovanni Peresutti			1.3.7.2	60	6	360	Asfalt	60	5	300	Dale beton Dale beton	-	707.600,00		
794	Str. Harghita			1.3.7.2	450	7	3150	Pământ Asfalt	-	-	-	-	-	220.270,00		
795	Str. Malimului			1.3.7.1	2099	5-6	11000	Balast, Pământ	-	-	-	-	-	1.319.291,81		
796	Str. Prelungirea Bechetului			1.3.7.2	2600	7	18200	Asfalt	2600	1	2600	Pământ	-	4.736.580,00		
797	Str. stimatei			1.3.7.2	294	6,23	2260	Asfalt	180	1,5	238	Asfalt	-	1.977.120,00		
798	Aleea I Tineretului			1.3.7.3	93,67	6,2	584,50	Beton Pământ	-	-	-	-	-	406.910,00		
799	Aleea Doicesti			1.3.7.1	95	7	665	Pământ	-	-	-	-	-	77.950,00		
800	Aleea acces - cart. Bariera Vileii tarlăua 2, parcela 8			1.3.7.1	266	2	532	Pământ	-	-	-	-	-	53.450,00		
801	Aleea acces - al. II Paringului			1.3.7.1	154	3	463	Pământ	-	-	-	-	-	31.010,00		
802	Aleea acces D.E. 30 de pe str. Viilor			1.3.7.1	113	3,8	434,64	Pământ	-	-	-	-	-	65.500,00		
803	Aleea I Carol			1.3.7.2	125	3	375	Piatra cubica	-	-	-	-	-	785.677,00		
804	Aleea acces Alexandru cel Bun			1.3.7.1	55	3	165	Pământ	-	-	-	-	-	124.330,00		
805	Aleea II Raului			1.3.7.1	50	3	150	Pământ	-	-	-	-	-	40.190,00		
806	Aleea III Odessa			1.3.7.1	270	4,5	1215	Pământ	-	-	-	-	-	122.070,00		
807	Aleea Retezat			1.3.7.2	250	3	750	Beton, Bolovani rau	-	-	-	-	-	57.200,00		
808	Aleea Simion Barnatiu			1.3.7.1	45	4	180	Pământ	-	-	-	-	-	286.330,00		
809	Aleea Voinicului			1.3.7.2	200	5,5	1100	Asfalt	-	-	-	-	-	1.500.770,00		
810	Calcea Dumarii			1.3.7.2	-	-	-	Asfalt	-	-	-	-	-	1.969.120,00		
811	Str. Caraiman			1.3.7.1	600	4	2400	Balast	-	-	-	-	-	11.260,00		
812	Str. Detasamentul Paulis			1.3.7.1	350	5	1750	Pământ	-	-	-	-	-	234.420,00		
813	Str. Floresti			1.3.7.2	620	3 - 7,2	3162	Bolovani rau, Pământ, Decapaj	245	3	735	Pământ Dale beton	-	243.652,72		
814	Str. Găutuului			1.3.7.1	-	-	-	Pământ	-	-	-	-	-	1.175.470,00		
815	Str. Ialomia			1.3.7.1	1125	4	4500	Balast	-	-	-	-	-	203.450,00		
816	Str. Ing. Emil Marghita			1.3.7.1	150	6	900	Pământ	-	-	-	-	-	60.280,00		
817	Str. Nisipului			1.3.7.1	-	-	-	Pământ	-	-	-	-	-	0,01		
818	Str. Pescarus			1.3.7.2	800	6	4800	Asfalt	150	2	300	Asfalt	-	1.092.590,00		





**PROCES - VERBAL**  
**de delimitare a unităților administrativ-teritoriale**  
**Craiova-Podari**  
**încheiat la data 09.12.2021**

cu ocazia actualizării hotarului dintre unitatea administrativ - teritorială, Municipiul Craiova, județul Dolj și unitatea administrativ - teritorială comuna Podari, județul Dolj.

Având în vedere solicitarea primăriei Municipiului Craiova și a primăriei comunei Podari de actualizare, identificare și recunoaștere a hotarului dintre unitățile administrativ-teritoriale de mai sus, s-a procedat la convocarea comisiilor de delimitare la nivelul acestor unități administrativ-teritoriale.

La mediere participă reprezentanții Instituției Prefectului Județului Dolj, ai Oficiului de Cadastru și Publicitate Imobiliară Dolj, membrii comisiei Municipiului Craiova și membrii comisiei comunei Podari, conform Ordinului Instituției Prefectului Județului Dolj nr. 123/14.04.2021.

Ca urmare se identifică și recunoaște pe ortofotoplan hotarul dintre unitatea administrativ - teritorială Municipiul Craiova, județul Dolj și unitatea administrativ-teritorială comuna Podari, județul Dolj astfel:

- membrii comisiei Municipiului Craiova solicită actualizarea hotarului pentru zona de extravilan/intravilan identificate pe planul cadastral, scara 1:10.000, al UAT Podari, prin includerea suprafeței de aproximativ 135 ha în suprafața UAT Craiova astfel:
  - linia de hotar ce se actualizează începe de la limita de sud a pârâului Șerca (HB 4), urmând traseul acestuia până la intersecția cu drumul de exploatare De 16, respectiv traseul drumului de exploatare De 34, și se continuă pe traseul canalului HC 22 (Canalul Colector al Municipiului Craiova), până la limita de nord a tarlalei 5.
  - de aici limita urmează apoi traseul drumului național DN 39 (DN 55 Craiova-Bechet) până la intersecția cu calea ferată CF 64 (Craiova- Calafat) cuprinzând imobilele din tarlăua 9/1 identificate în zona adiacentă localității Făcăi și revine la traseul drumului național DN 39 (DN 55 Craiova-Bechet),

întrucât limita secționează tarlalele și nu este identificată o limită care să conțină elemente liniare stabile în timp (șosele, ape, canale, diguri, căi ferate), care au stat la baza delimitării celor două UAT-uri, este necesară actualizarea acestora.

În urma documentării, în această zonă a fost desenat pe suportul cartografic existent, limita hotarului propus de către comisia Municipiului Craiova, și acceptat de comisia comunei Podari.

Punctele de hotar, felul materializării, principalele categorii de folosință, direcția, forma și traseul liniei de hotar sunt prezentate în schița anexată semnată de noi, care face parte integrantă din prezentul proces verbal.

Schița hotarului face parte integrantă din documentație și însoțește prezentul proces verbal.

Pagina 1/2

**Anexa Grafica**  
la Procesul Verbal de identificare si recunoastere a limitelor  
incheiat in data de 09.12.2021



**OCPI DOLJ**

Denumirea tronsonului de hotar	Numele și prenumele membru în comisie	Instituția pe care o reprezintă	Semnatura
CRAIOVA PODARI	Nicușor ROȘCA	Prefect - Instituția Prefectului Județului Dolj	[Redacted Signature Area]
	Marian MIREA	Consilier juridic - Instituția Prefectului Județului Dolj	
	Alin Victor DUMITRESCU	Director - Oficiul de Cadastru și Publicitate Imobiliară Dolj	
	Lia Olguța VASILESCU	Primar - Primăria Craiova	
	Nicoleta MIULESCU	Secretar general - Primăria Craiova	
	Gabriela MIEREANU	Arhitect Șef - Primăria Craiova	
	Ștefan Silviu OPRIȘ	Inspector - Primăria Craiova	
	Aurel Florin GHEORGHITĂ	Primar - Primăria Podari	
	Simona Valeria MANDA	Secretar general - Primăria Podari	
	Ondin Alexandru BRĂNZĂNIUC	Inspector urbanism - Primăria Podari	
	Cristian Radu BOTEA	Inginer topograf - Primăria Podari	
Viorel PREDICĂ	Șef Birou Fond Funciar - OCPI Dolj		

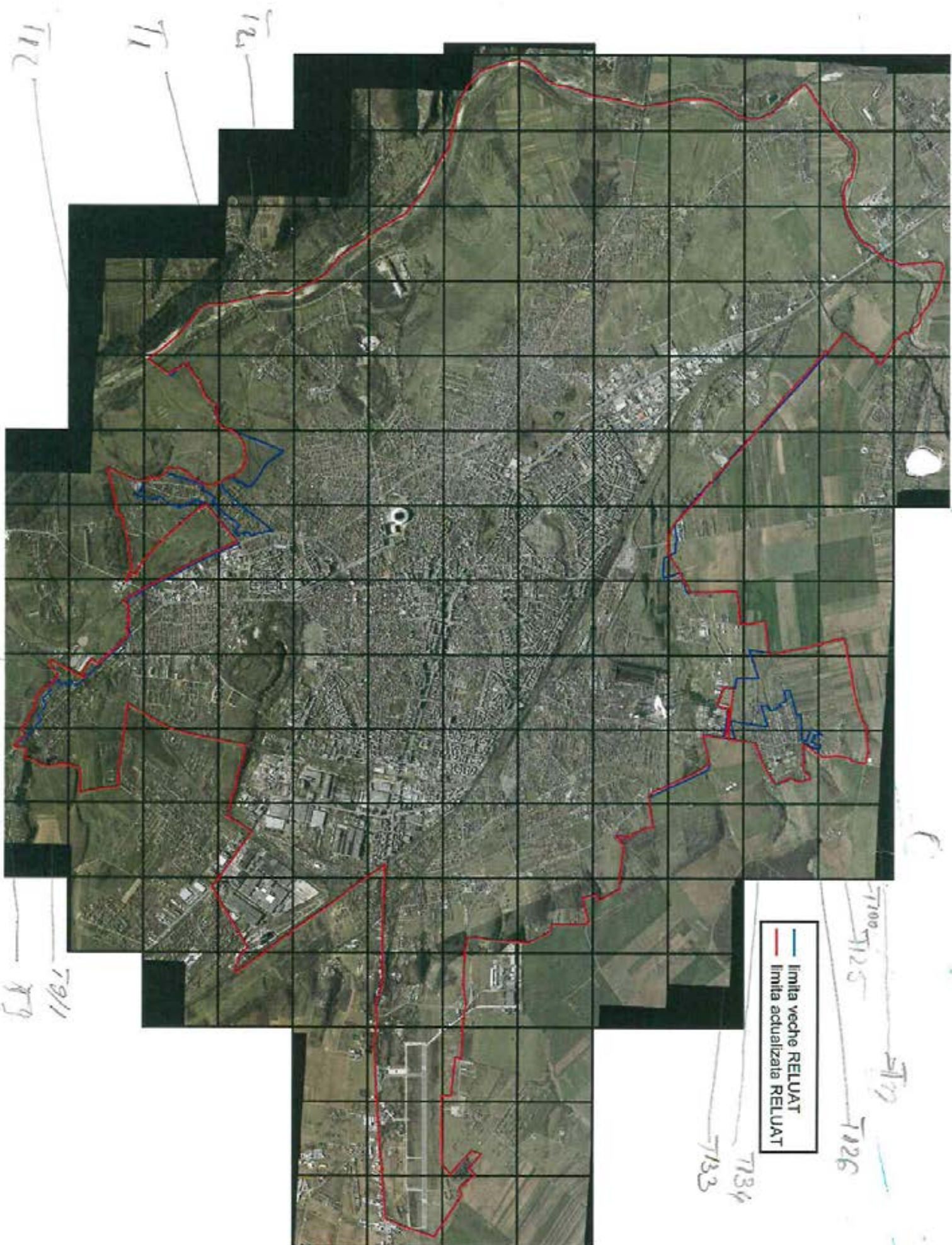




După finalizarea operațiunii de stabilire a traseului hotarului pe ortofotoplan se demarează procedura de realizare a documentației de delimitare, efectuarea de măsurători în teren prin determinarea punctelor ce definesc aceste limite în sistem național de proiecție Stereografic 1970.

Denumirea tronsonului de hotar	Numele și prenumele membru în comisie	Instituția pe care o reprezintă	Semnătura
CRAIOVA PODARI	Nicușor ROȘCA	Prefect - Instituția Prefectului Județului Dolj	
	Marian MIREA	Consilier juridic Instituția Prefectului Județului Dolj	
	Alin Victor DUMITRESCU	Director - Oficiul de Cadastru și Publicitate Imobiliară Dolj	
	Lia Olguța VASILESCU	Primar - Primăria Craiova	
	Nicoleta MIULESCU	Secretar general Primăria Craiova	
	Gabriela MIEREANU	Arhitect Șef - Primăria Craiova	
	Ștefan Silviu OPRIȘ	Inspector - Primăria Craiova	
	Aurel Florin GHEORGHITĂ	Primar - Primăria Podari	
	Simona Valeria MANDA	Secretar general Primăria Podari	
	Ondin Alexandru BRĂNZĂNIUC	Inspector urbanism Primăria Podari	
	Cristian Radu BOTEA	Inginer topograf Primăria Podari	
	Viorel PREDICĂ	Șef Birou Fond Funciar OCPI Dolj	

Prezentul proces verbal a fost încheiat în 4 exemplare originale, unul pentru Primăria Craiova, unul pentru Primăria Podari, unul pentru OCPI Dolj și unul pentru Instituția Prefectului Județului Dolj.



— limita veche RELUAT  
— limita actualizata RELUAT

T1  
T2  
T3

T91  
T92  
T93

T100  
T125  
T126  
T133  
T134

MUNICIPIUL CRAIOVA  
PRIMARIA MUNICIPIULUI CRAIOVA  
DIRECȚIA URBANISM ȘI AMENAJAREA TERITORIULUI  
Birou CADASTRU  
Nr.6398 din 11-01. 2022

Către,  
DIRECȚIA PATRIMONIULUI

St. Arhitect  
13.01.2022  
St. Arhitect + St. Inginer  
11-01-2022

Prin prezenta vă informăm:

- între unitatea administrativ-teritorială Craiova și unitatea administrativ-teritorială Podari,
- între unitatea administrativ-teritorială Craiova și unitatea administrativ-teritorială Șimnicu de Sus,

a avut loc acțiunea de recunoaștere a hotarelor și actualizare a limitelor administrativ-teritoriale, în conformitate cu prevederile Legii nr.7/1996 republicată.

Vă înaintăm alăturat, în format analog, noua limită a unității administrativ-teritoriale Craiova.


Noua limită în format digital, respectiv \*.dwg, \*.dxf, se poate solicita la adresa de e-mail [opris.silviu@primariacraiova.ro](mailto:opris.silviu@primariacraiova.ro)

Nume și prenume	Funcția	Data	Semnătura
Verificat Gabriela Miereanu	Arhitect Șef	11.01.2022	
Intocmit Oprîș Ștefan Silviu	Pt.Șef Birou	11.01.2022	

Lista de difuzare a documentului

Nr.	Nr. exemplar difuzat	Destinatar	Nr. file	Nr file/anexe	Observații
1	Exemplar 1	Direcția Elaborare și Implementare Proiecte	1	-	
2	Exemplar 2	Birou Cadastru	1	-	

4010/2022



**PROCES - VERBAL**  
**de delimitare a unităților administrativ-teritoriale**  
**Craiova-Podari**  
**Încheiat la data 09.12.2021**

cu ocazia actualizării hotarului dintre unitatea administrativ - teritorială, Municipiul Craiova, județul Dolj și unitatea administrativ - teritorială comuna Podari, județul Dolj.

Având în vedere solicitarea primăriei Municipiului Craiova și a primăriei comunei Podari de actualizare, identificare și recunoaștere a hotarului dintre unitățile administrativ-teritoriale de mai sus, s-a procedat la convocarea comisiilor de delimitare la nivelul acestor unități administrativ-teritoriale.

La mediere participă reprezentanții Instituției Prefectului Județului Dolj, ai Oficiului de Cadastru și Publicitate Imobiliară Dolj, membrii comisiei Municipiului Craiova și membrii comisiei comunei Podari, conform Ordinului Instituției Prefectului Județului Dolj nr. 123/14.04.2021.

Ca urmare se identifică și recunoaște pe ortofotoplan hotarul dintre unitatea administrativ - teritorială Municipiul Craiova, județul Dolj și unitatea administrativ-teritorială comuna Podari, județul Dolj astfel:

- membrii comisiei Municipiului Craiova solicită actualizarea hotarului pentru zona de extravilan/intravilan identificate pe planul cadastral, scara 1:10.000, al UAT Podari, prin includerea suprafeței de aproximativ 135 ha în suprafața UAT Craiova astfel:

- linia de hotar ce se actualizează începe de la limita de sud a pârâului Șerca (HB 4), urmând traseul acestuia până la intersecția cu drumul de exploatare De 16, respectiv traseul drumului de exploatare De 34, și se continuă pe traseul canalului HC 22 (Canalul Colector al Municipiului Craiova), până la limita de nord a tarlalei 5.
- de aici limita urmează apoi traseul drumului național DN 39 (DN 55 Craiova-Bechet) până la intersecția cu calea ferată CF 64 (Craiova- Calafat) cuprinzând imobilele din tarlaua 9/1 identificate în zona adiacentă localității Făcăi și revine la traseul drumului național DN 39 (DN 55 Craiova-Bechet),

Întrucât limita secționează tarlalele și nu este identificată o limită care să conțină elemente liniare stabile în timp (șosele, ape, canale, diguri, căi ferate), care au stat la baza delimitării celor două UAT-uri, este necesară actualizarea acestora.

În urma documentării, în această zonă a fost desenat pe suportul cartografic existent, limita hotarului propus de către comisia Municipiului Craiova, și acceptat de comisia comunei Podari.

Punctele de hotar, felul materializării, principalele categorii de folosință, direcția, forma și traseul liniei de hotar sunt prezentate în schița anexată semnată de noi, care face parte integrantă din prezentul proces verbal.

Schița hotarului face parte integrantă din documentație și însoțește prezentul proces verbal.

Pagina 1/2



După finalizarea operațiunii de stabilire a traseului hotarului pe ortofotoplan se demarează procedura de realizare a documentației de delimitare, efectuarea de măsurători în teren prin determinarea punctelor ce definesc aceste limite în sistem național de proiecție Stereografic 1970.

Denumirea tronsonului de hotar	Numele și prenumele membru în comisie	Instituția pe care o reprezintă	Semnătura
CRAIOVA PODARI	Nicușor ROȘCA	Prefect - Instituția Prefectului Județului Dolj	
	Marian MIREA	Consilier juridic - Instituția Prefectului Județului Dolj	
	Alin Victor DUMITRESCU	Director - Oficiul de Cadastru și Publicitate Imobiliară Dolj	
	Lia Olguța VASILESCU	Primar - Primăria Craiova	
	Nicoleta MIULESCU	Secretar general - Primăria Craiova	
	Gabriela MIEREANU	Arhitect Șef - Primăria Craiova	
	Ștefan Silviu OPRÎȘ	Inspector - Primăria Craiova	
	Aurel Florin GHEORGHITĂ	Primar - Primăria Podari	
	Simona Valeria MANDA	Secretar general - Primăria Podari	
	Ondin Alexandru BRĂNZĂNIUC	Inspector urbanism - Primăria Podari	
	Cristian Radu BOTEA	Inginer topograf - Primăria Podari	
Viorel PREDICĂ	Șef Birou Fond Funciar - OCPI Dolj		

Prezentul proces verbal a fost încheiat în 4 exemplare originale, unul pentru Primăria Craiova, unul pentru Primăria Podari, unul pentru OCPI Dolj și unul pentru Instituția Prefectului Județului Dolj.

Pagina 2/2

**Anexa Grafica**  
la Procesul Verbal de identificare și recunoaștere a limitelor  
încheiat în data de 09.12.2021



OCPI DOLJ

Denumirea tronsonului de hotar	Numele și prenumele membru în comisie	Instituția pe care o reprezintă	Semnatura
CRAIOVA PODARI	Nicușor ROȘCA	Prefect - Instituția Prefectului Județului Dolj	
	Marian MIREA	Consilier juridic - Instituția Prefectului Județului Dolj	
	Alin Victor DUMITRESCU	Director - Oficiul de Cadastru și Publicitate Imobiliară Dolj	
	Lia Olguța VASILESCU	Primar - Primăria Craiova	
	Nicoleta MIULESCU	Secretar general - Primăria Craiova	
	Gabriela MIEREANU	Arhitect Șef - Primăria Craiova	
	Ștefan Silviu OPRIȘ	Inspector - Primăria Craiova	
	Aurel Florin GHEORGHITĂ	Primar - Primăria Podari	
	Simona Valeria MANDA	Secretar general - Primăria Podari	
	Ondin Alexandru BRÂNZĂNIUC	Inspector urbanism - Primăria Podari	
	Cristian Radu BOTEA	Inginer topograf - Primăria Podari	
	Viorel PREDICĂ	Șef Birou Fond Funciar - OCPI Dolj	





A

Canal 65/2

L-382m

R-4-6m

S=1910m



A

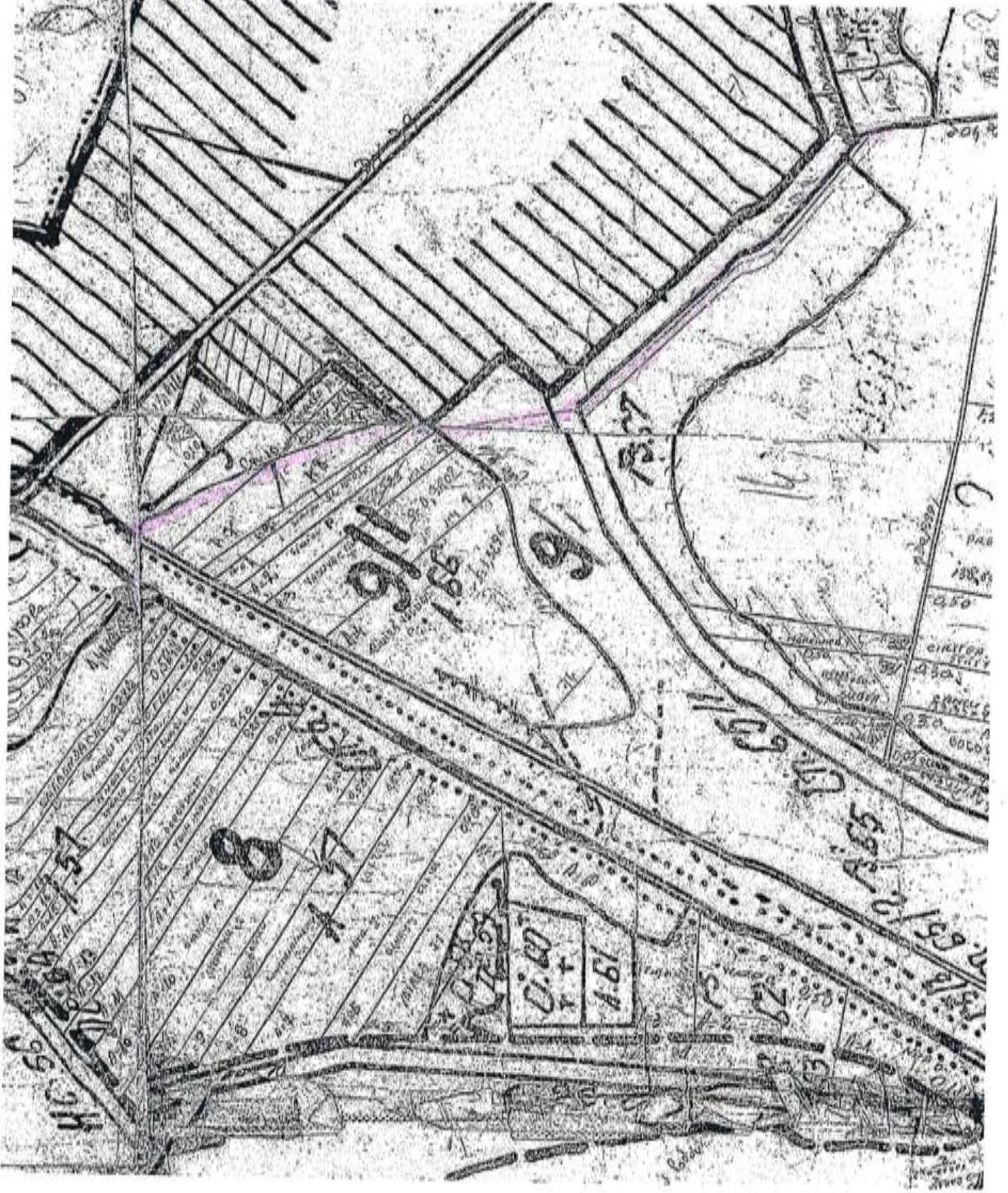


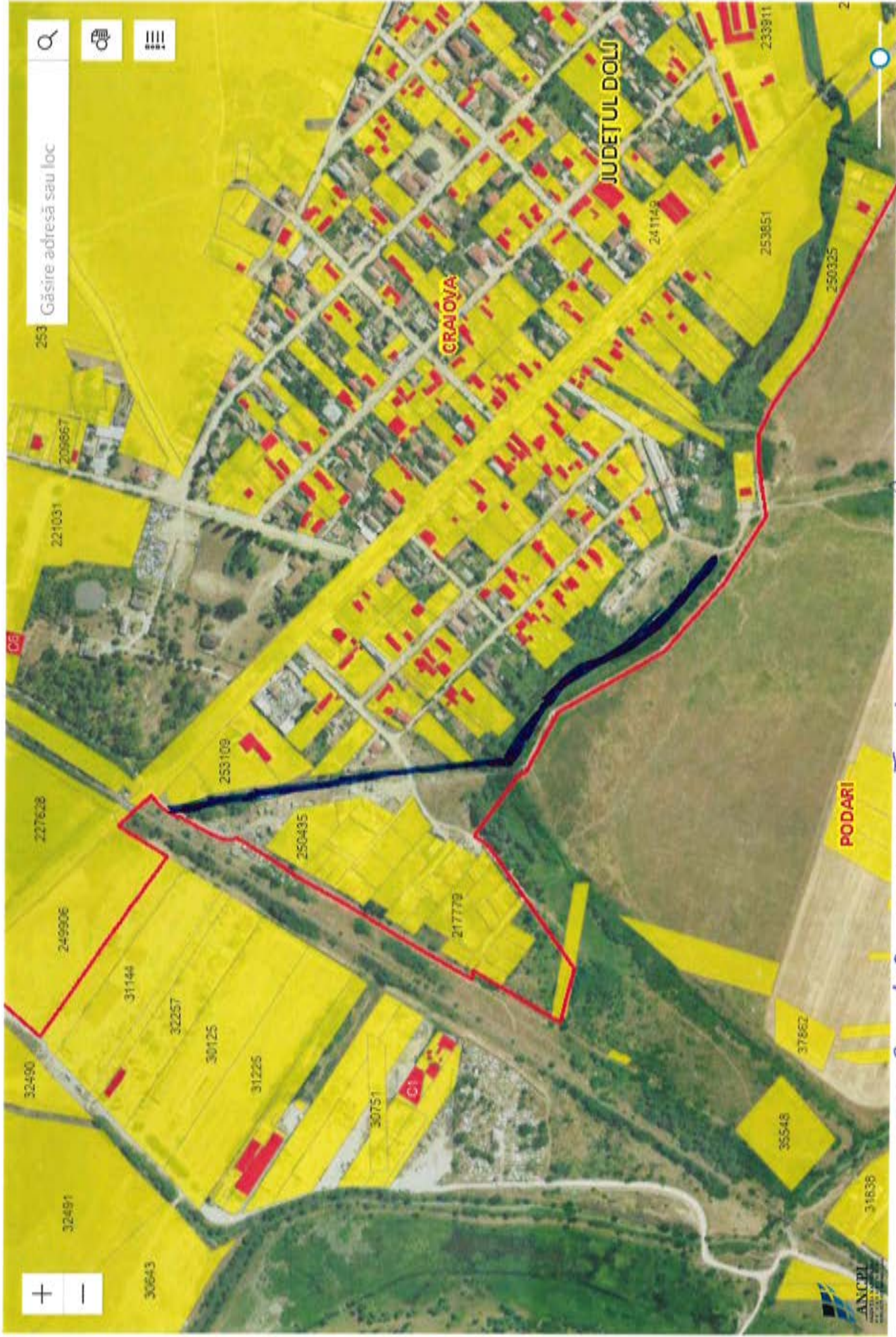
Canal GN.65/2 = W.T.9/1 FACTS - L = 382m, B = 4-6m, S = 1910mp.



B

Canal .10  
L=820m  
Q=4.6m<sup>3</sup>/s  
S=4/1000





Canal CN-10.T9/1 FAZI - L=820 M, l-4-6m, S-4/100mp  
Valoarea: 9000000

Powered by Esri



C

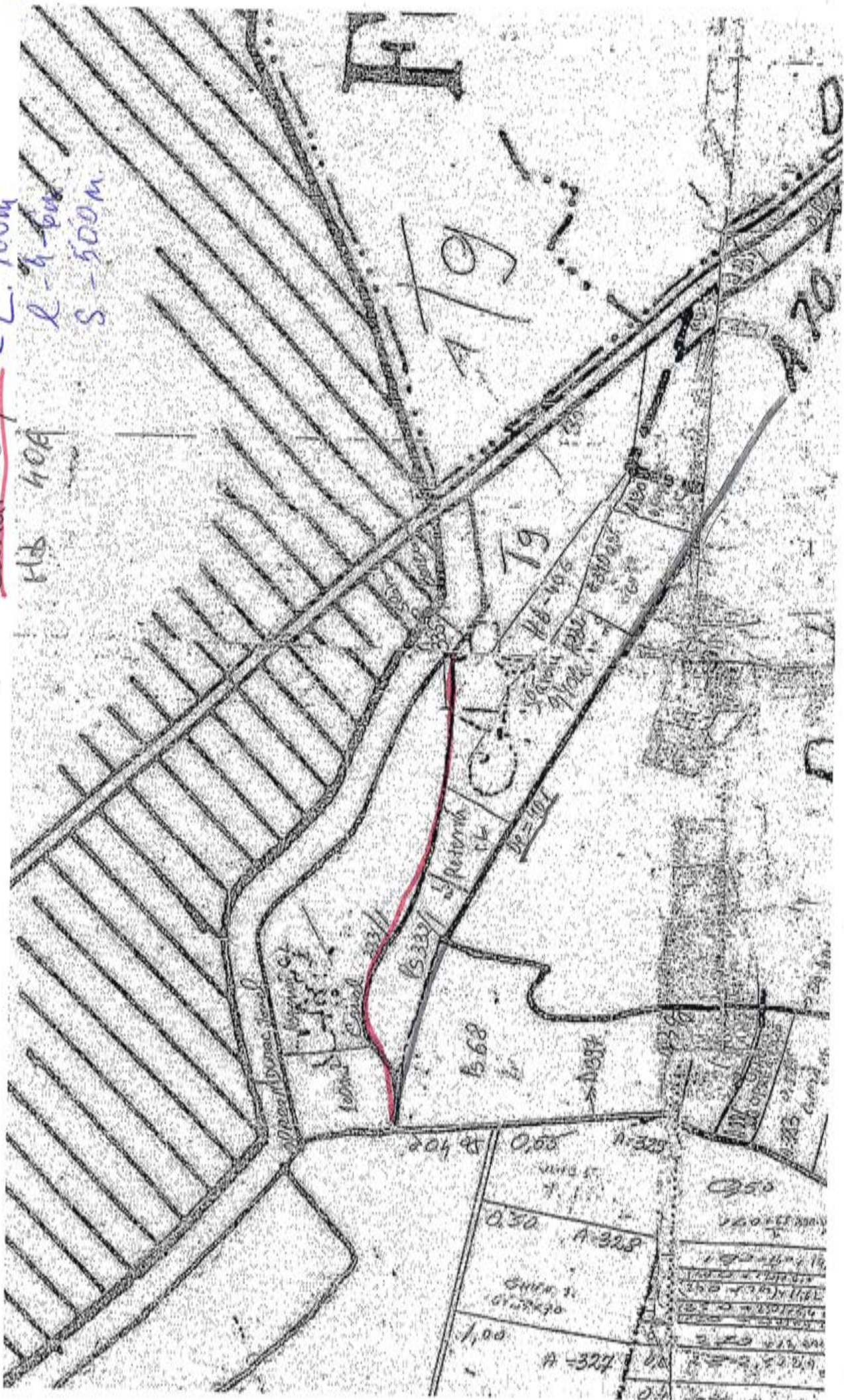
Canal 33/1 - L. 100M  
HB 40A  
L - 4-6m  
S - 500M

F

19

19

170





Găsiți adresa sau loc

Powered by Esri

Parcela CN. 331/A m T.9 FACAI - L=100m, l=476m, S=500mp  
Valoarea - 1.180.000 lei

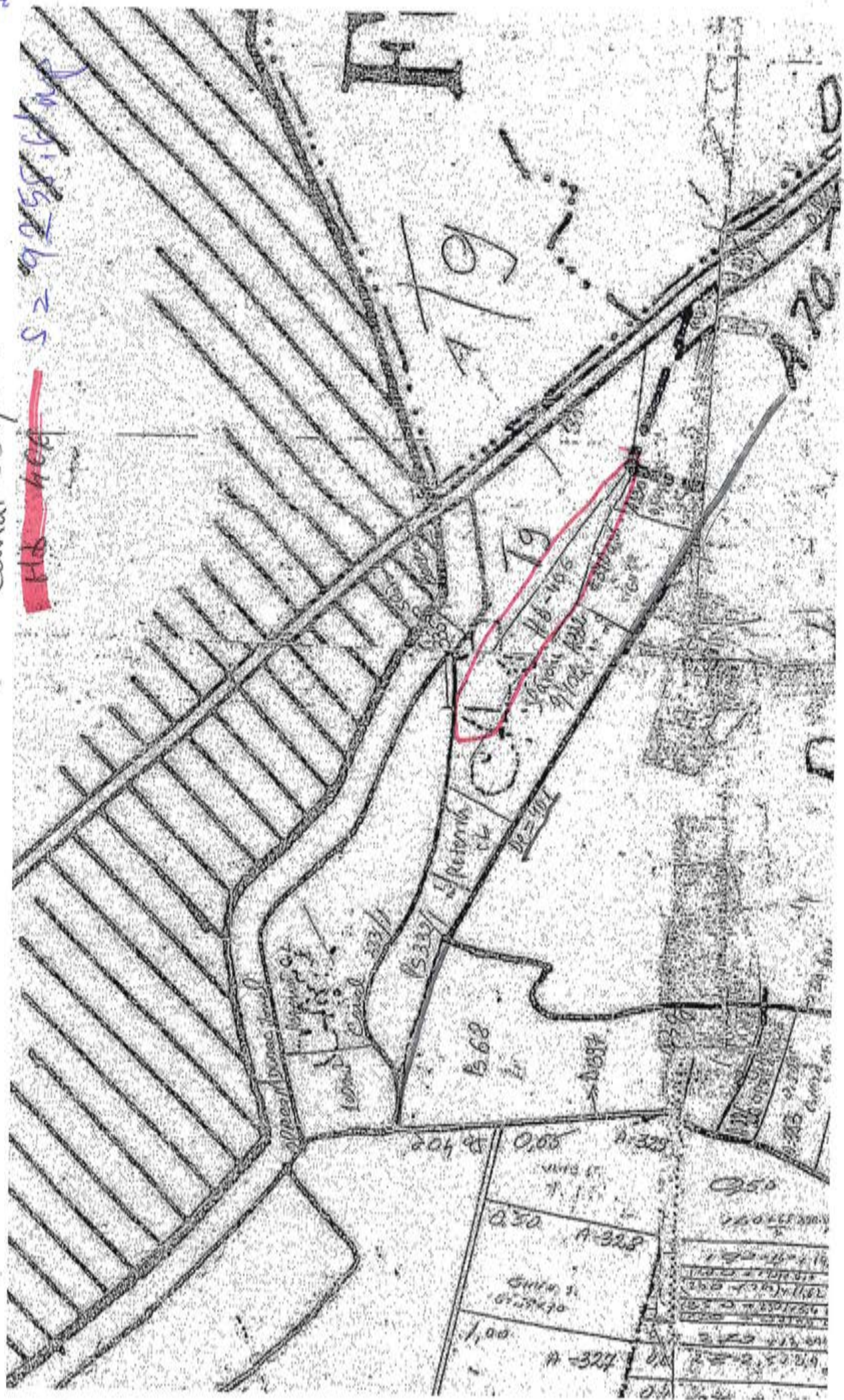


D

Canal 331/1

~~HB 408~~ S = 9258.16/100

F



HB-105  
9/100 100

331/1

331/2

898

204 800

0.30

1.00

A-328

A-327

A-329

1.00	0.30
2.00	0.60
3.00	0.90
4.00	1.20
5.00	1.50
6.00	1.80
7.00	2.10
8.00	2.40
9.00	2.70
10.00	3.00

0.50

A



Bolta #B-406. T9. Facol. Yolone -

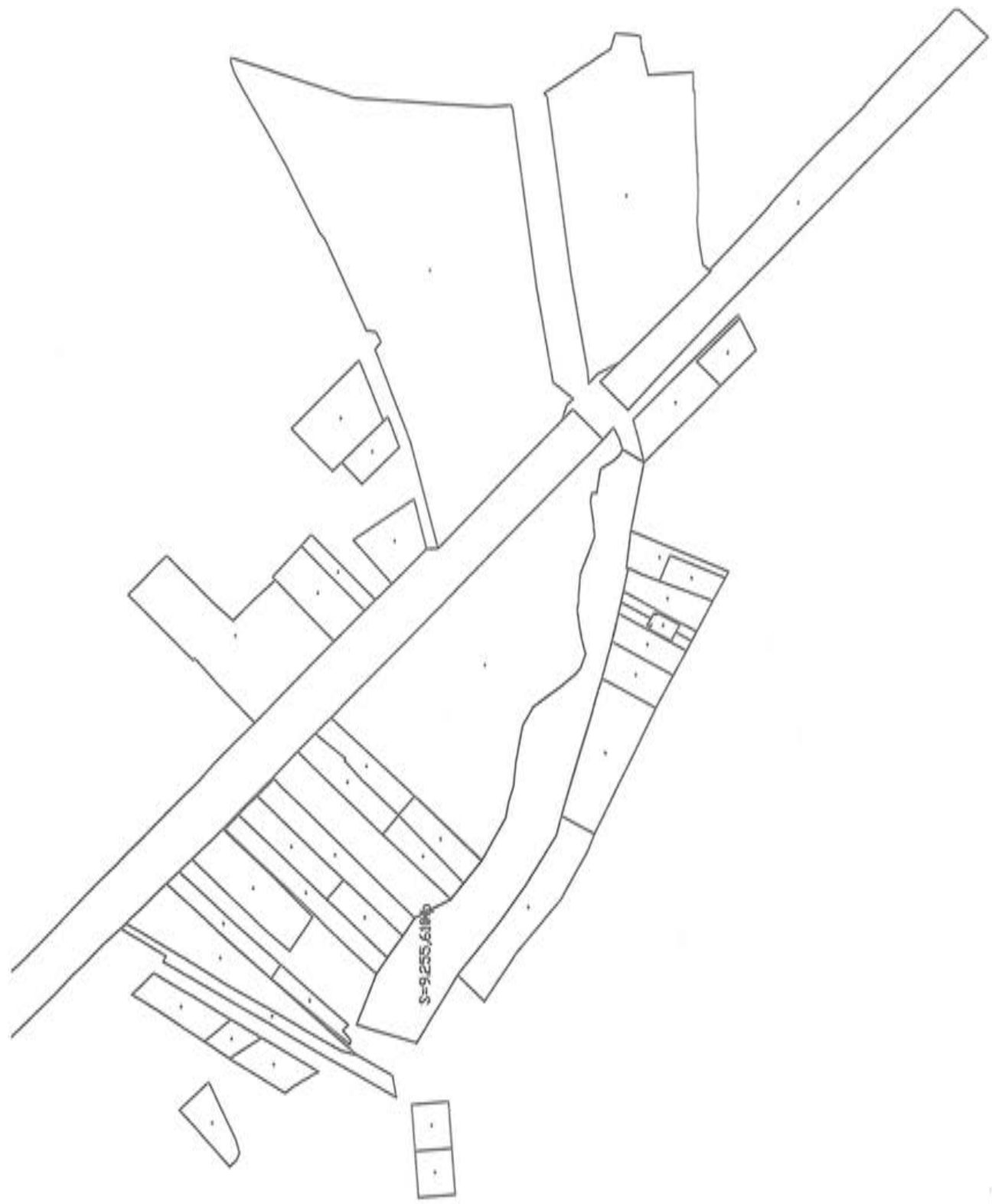
S = 9255,6104 mp

Powered by Esri





1



Canal 331/1

Hd 409

De 401 - L-450, 2-400  
S = 18000m

F

7/9

79

79

568

204 8

0.50

A-328

CHINA

1,00

A-327

0.50

1000000000

1000000000

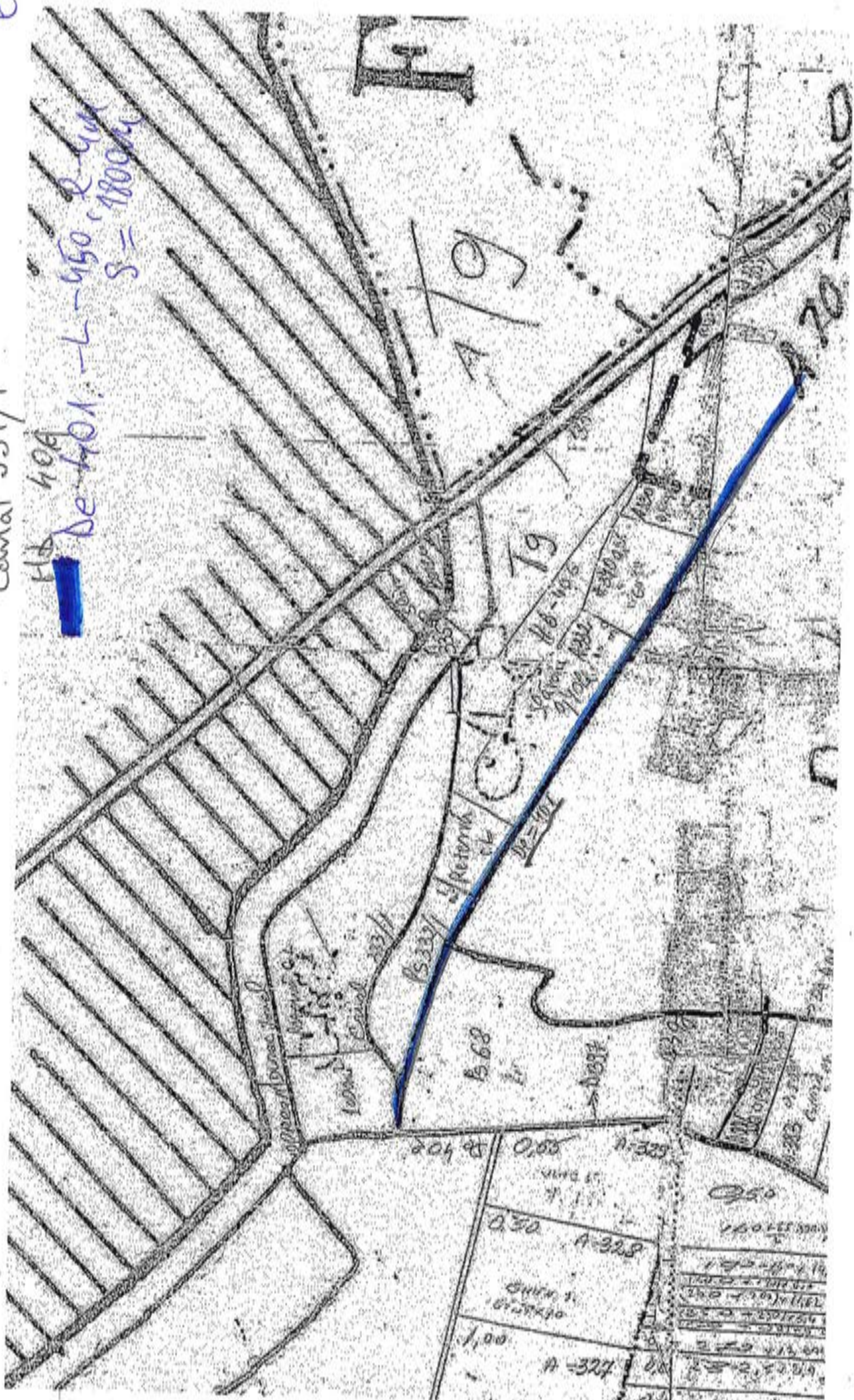
1000000000

1000000000

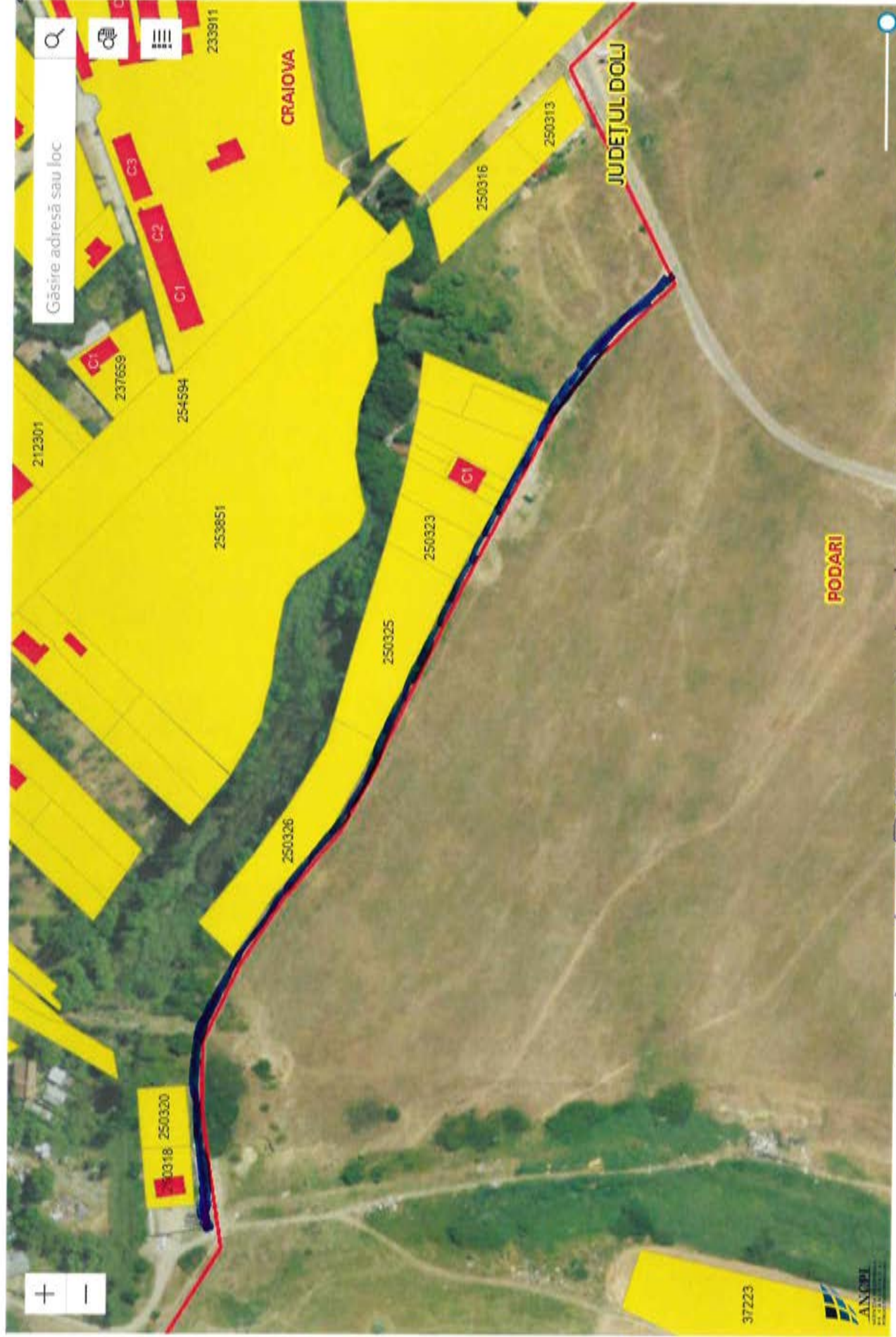
1000000000

1000000000

1000000000



F



De 401. T.G. facã. L= 450m, l= 4m - S= 1800mp  
 Valoarea inventarului = 1800mp x 68 lei/mp = 75% = 36600 lei.

PODARI

JUDEȚUL DOLJ

CRAIOVA

Găsire adresă sau loc

Powered by Esri




37223

+ -

F

Google Maps DRUM EXPLOATARE De 402 (FACAI SUD T9) LUNGIME 100M, LATIME - 4 M , SUPRAFATA - 400MP , VALOARE DE INVENTAR-68000LEI

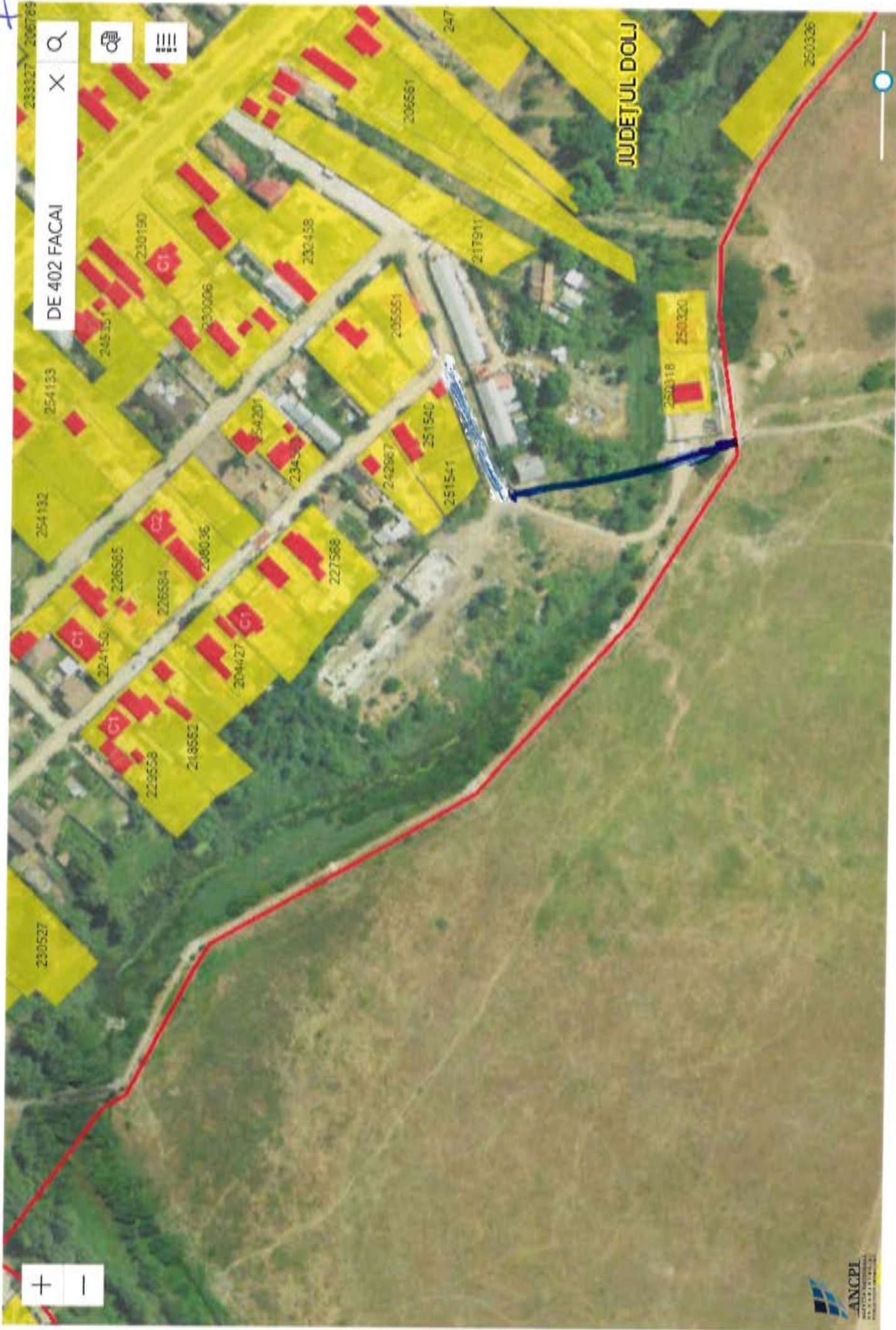


Imagini ©2024 CNES / Airbus,Maxar Technologies,Date cartografice ©2024 20 m

Măsoară distanța

Distanța totală: 100,24 m (328,88 ft)

F



DE 402 FACAI

JUDEȚUL DOLJ


Powered by Esri



Se 402. L-100m, P-9m, S-40mp. F



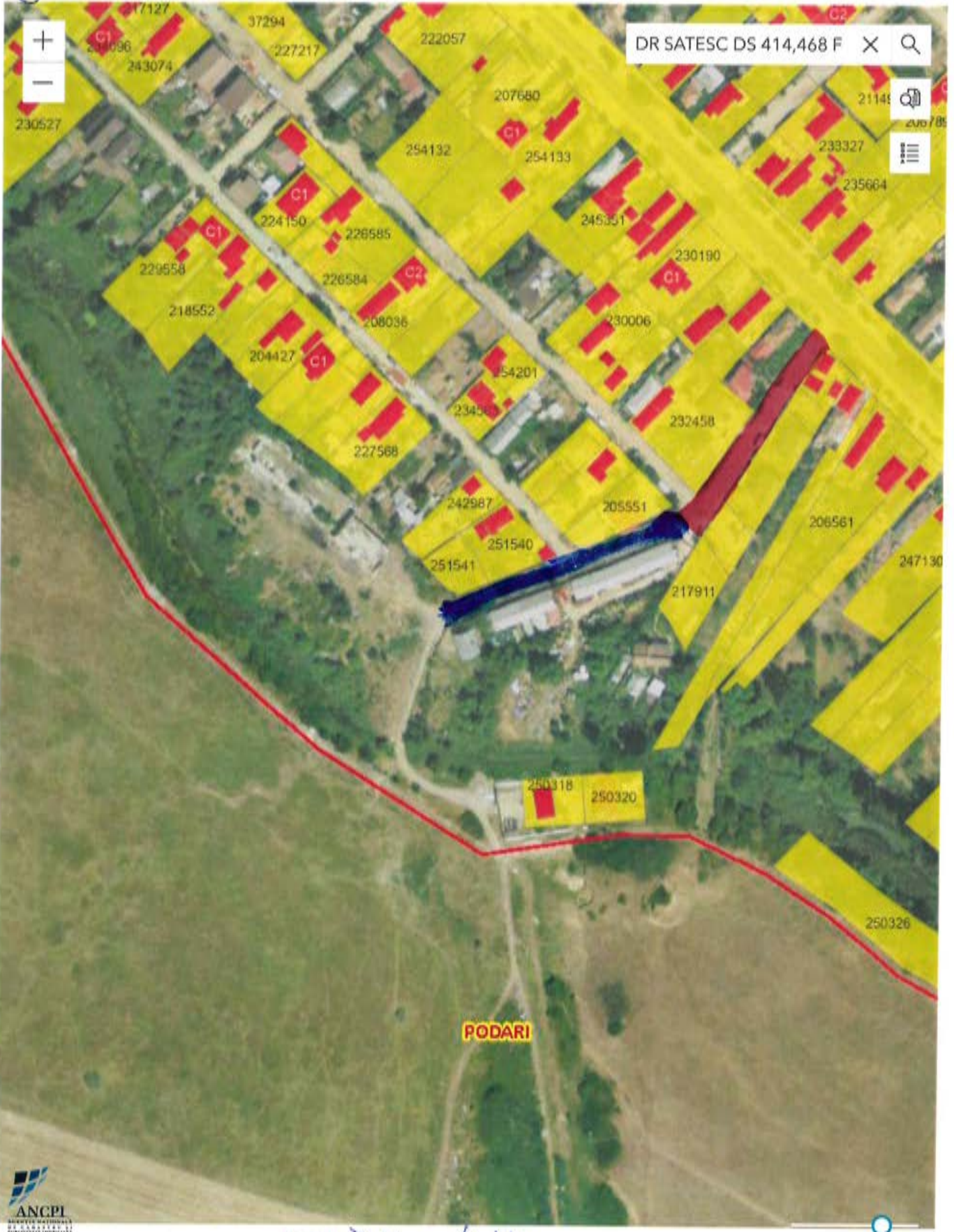
Google Maps DRUM SATEȘC DS 468 LUNGIME - 100M , LATIME - 10M, SUPRAFATA- 1000MP , VALOARE DE INVENTAR - 170000LEI



Imagini ©2024 CNES / Airbus,Maxar Technologies,Data cartografice ©2024 20 m

Măsoară distanța  
Distanța totală: 100,18 m (328,67 ft)

ca




■ DS - 414  
 ■ DS - 468



#

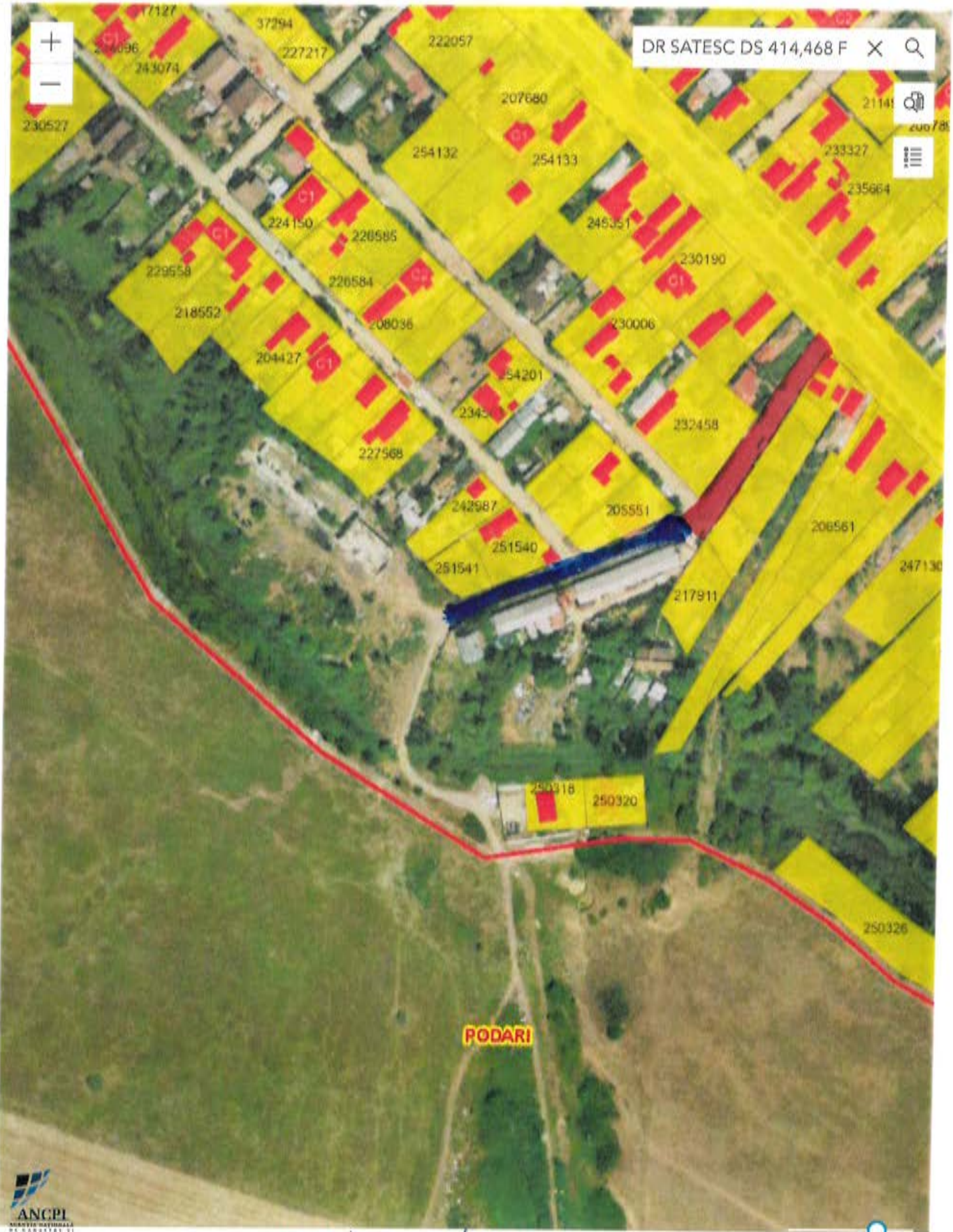
Google Maps DRUM SATEȘC DS 414 LUNGIME - 100M , LATIME - 10M, SUPRAFATA- 1000MP , VALOARE DE INVENTAR - 17000LEI



Imagini ©2024 CNES / Airbus,Maxar Technologies,Date cartografice ©2024 20 m

Măsoară distanța  
Distanța totală: 100,08 m (328,36 ft)

#







PHARM TREATJBA - SURATA - 3793mp VALOARE INVENR 644986

Powered by Esri



7

BALTA  
PENITENCIAR  
S-54867mp  
VALOARE  
INVENTAR  
RO.707 lei



K

BALTA

CILIBOARICA

SUPRAFATA


28.341mf

VALOARE

INVENTAR

62348 lei





Imagini ©2024 CNES / Airbus,Maxar Technologies,Date cartografice ©2024 20 m

Măsoară distanța  
Distanța totală: 295,26 m (968,69 ft)

L



Găsiți adresa sau loc



CRAIOVA

JUDEȚUL DOLJ




Powered by Esri



M9

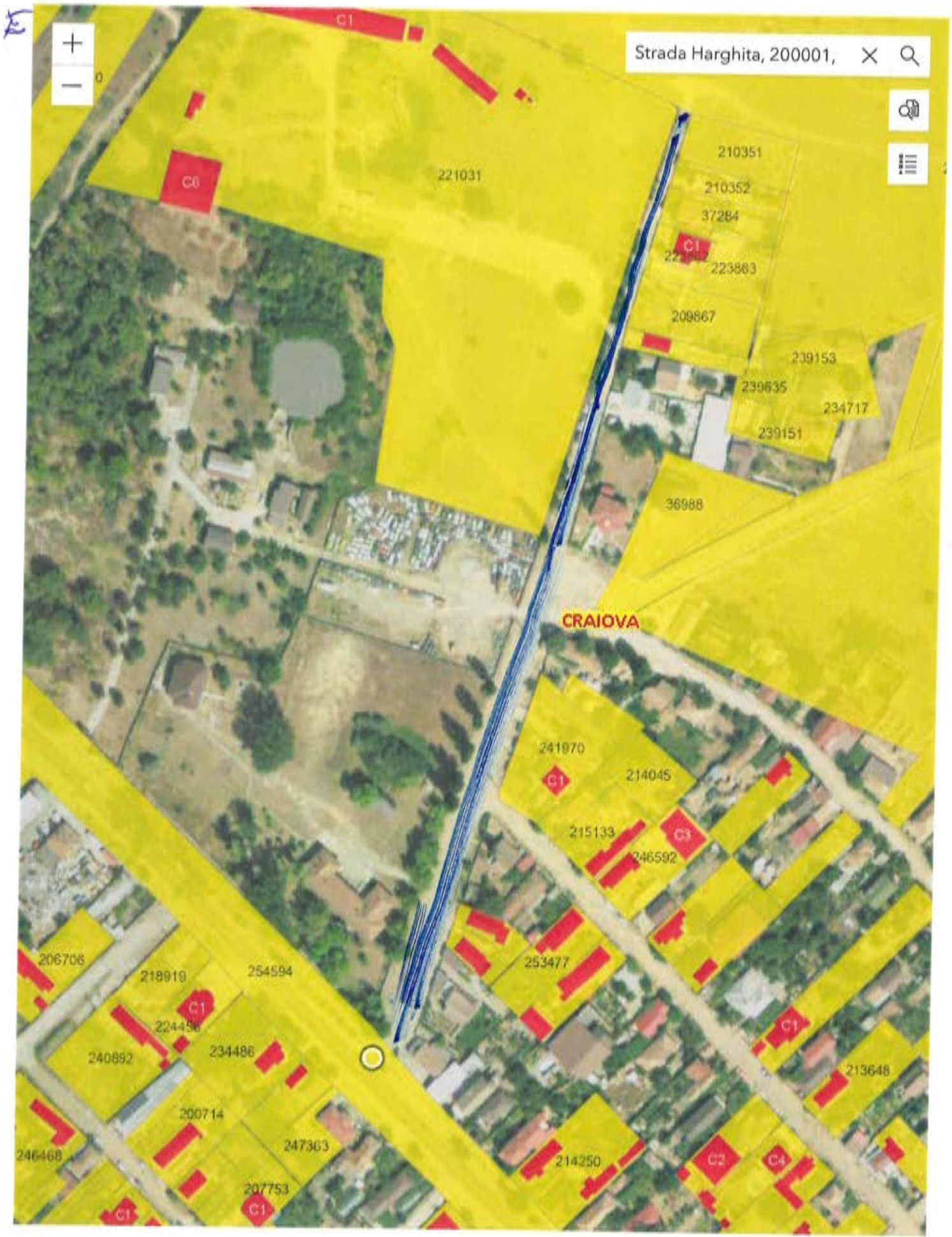
Google Maps STR HARGHITA Lt - 420ML (T1 - L - 230ML, I - 20M, S - 4600MP; T2 - 190ML, I - 7 - 10ML, S - 1128MP) SUPRAFAȚA TOTALĂ 5728MP



Imagini ©2024 CNES / Airbus,Maxar Technologies,Date cartografice ©2024 50 m

Măsoară distanța

Distanța totală: 420,16 m (1.378,48 ft)



Strada Harghita, 200001, X Q

CRAIOVA

Nr. inventar: <b>12005094</b> Fel,serie,nr.,data doc. provenienta: , - din - Valoare de inventar: <b>165.163,17</b> Valoare de intrare: <b>0,01</b> Amortizare lunara: <b>0,00</b> Valoarea ramasa de amortizat: <b>0,00</b> Denumirea mijlocului fix si caracteristici tehnice: <b>Str. Harghita</b> Loc de folosinta: <b>Strazi D.P.</b> Accesorii: Supr. carosabil 450;7;3150 Asfalt,Supr.trotuare - -	Grupa: <b>120. CONSTRUCTII-DOMENIUL PUBLIC</b>
	Codul de clasificare: <b>1.3.7.1 -cu imbracam din balast,pamant stabilizat sau macadam</b>
	Data darii in folosinta: Luna: <b>Decembrie</b> - Anul: <b>2005</b> Data amortizarii complete: Luna: <b>Decembrie</b> - Anul: <b>2016</b>
	Durata normala de functionare: <b>132</b> luni Cota de amortizare: <b>0,0000</b> %

Nr. Crt.	Documentul (Numarul, data)	Operatiunile care privesc miscarea, cresterea sau diminuarea valorii mijlocului fix	Buc.	Debit	Credit
1	/01.10.2009	Reevaluare 2009	1	220.269,99	0,00
2	1842/26.01.2011	Intrare in evidenta	1	0,01	0,00
3	1/18.01.2013	Proces reevaluare Dom. Public-STRAZI	1	38.106,72	0,00
4	88888/21.01.2013	Proces de iesire partiala ptr MF dezmembrate	1	0,00	123739,77
5	5/28.12.2018	STRAZI -CONSTRUCTII Dom. Public	1	8.132,07	0,00
6	83/30.12.2021	Proces reevaluare Dom. Public STRAZI-constructii	1	22.394,15	0,00
<b>Total rulaje</b>				<b>288.902,94</b>	<b>123739,77</b>
<b>Sold</b>				<b>165.163,17</b>	

Nr. inventar: <b>42001625</b> Fel,serie,nr.,data doc. provenienta: <b>BI, 88888/923 - din - 21.01.2013</b> Valoare de inventar: <b>153.653,95</b> Valoare de intrare: <b>123.739,77</b> Amortizare lunara: <b>0,00</b> Valoarea ramasa de amortizat: <b>0,00</b> Denumirea mijlocului fix si caracteristici tehnice: <b>STR. HARGHITA -TEREN</b>  Loc de folosinta: <b>Strazi D.P.</b> Accesorii: Dare in folosinta	Grupa: <b>420. TERENURI DOM PUBLIC</b>
	Codul de clasificare: <b>420.1.9.5. TERENURI</b>
	Data darii in folosinta: Luna: <b>ianuarie</b> - Anul: <b>2013</b> Data amortizarii complete: Luna: <b>ianuarie</b> - Anul: <b>2063</b>
	Durata normala de functionare: <b>600</b> luni  Cota de amortizare: <b>0,0000</b> %

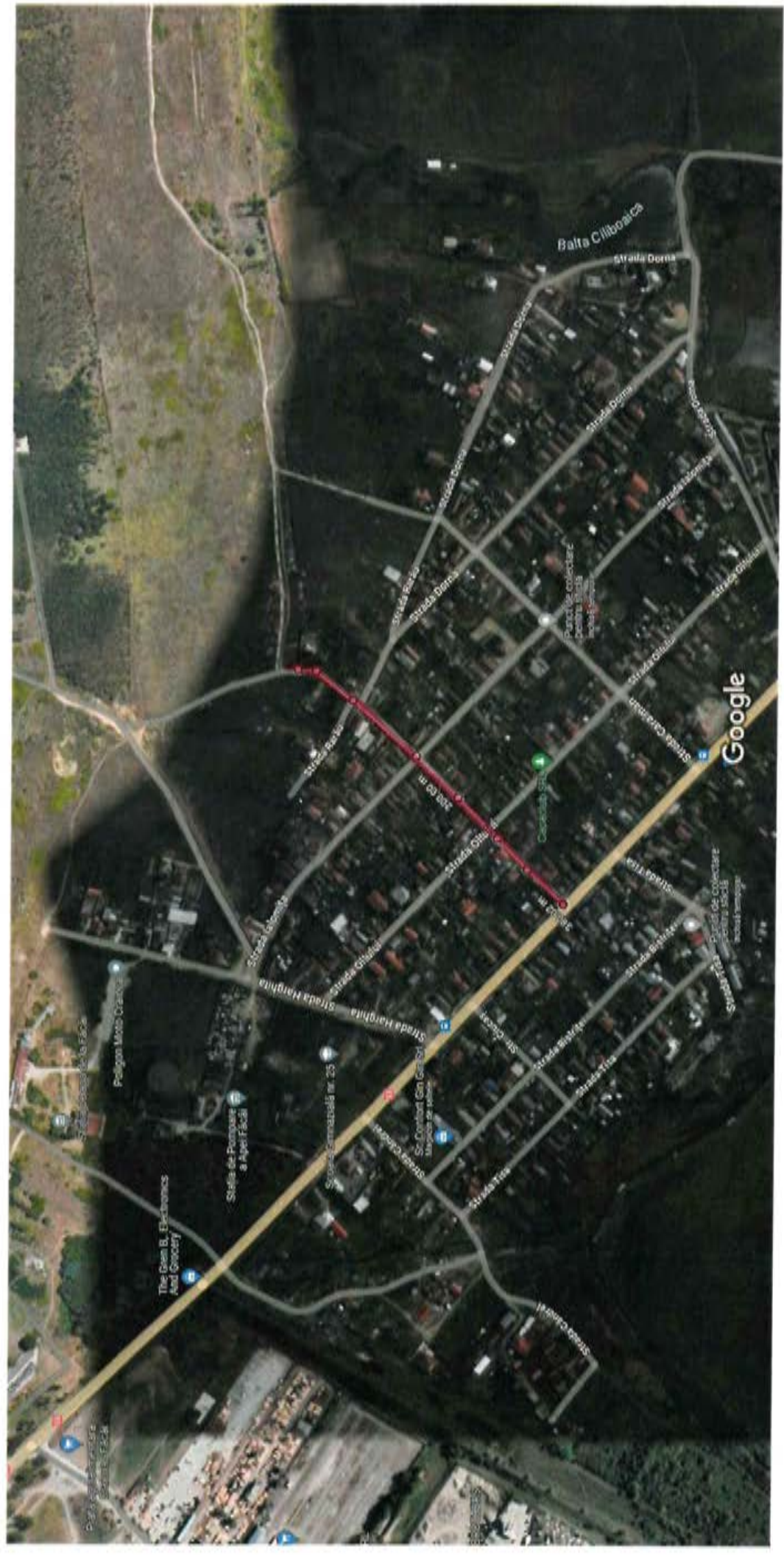
Nr. Crt.	Documentul (Numarul, data)	Operatiunile care privesc miscarea, cresterea sau diminuarea valorii mijlocului fix	Buc.	Debit	Credit
1	90923/21.01.2013	Intrare in evidenta	1	123.739,77	0,00
2	10039/30.12.2015	Proces reevaluare Strazi D.P	1	1.633,37	0,00
3	6/28.12.2018	STRAZI - TERENURI	1	7.447,17	0,00
4	84/30.12.2021	Proces reevaluare Dom. Public STRAZI-terenuri	1	20.833,64	0,00
<b>Total rulaje</b>				<b>153.653,95</b>	<b>0,00</b>
<b>Sold</b>				<b>153.653,95</b>	

N

STR. RARAU; LUNGIME - 980M, LATIME - 10M, SUPRATATA 3800M.P  
VALOARE INVENTAR - 64600 lei.

Google Maps

STR. RARAU;



Imagini ©2024 CNES / Airbus,Maxar Technologies,Date cartografice ©2024 50 m

Măsoară distanța

Distanța totală: 380,02 m (1.246,77 ft)



Nr. inventar: <b>42001813</b> Fel,serie,nr.,data doc. provenienta: <b>BI, 88888/1111 - din - 21.01.2013</b> Valoare de inventar: <b>102.440,81</b> Valoare de intrare: <b>82.497,09</b> Amortizare lunara: <b>0,00</b> Valoarea ramasa de amortizat: <b>0,00</b> Denumirea mijlocului fix si caracteristici tehnice: <b>STR. RARAU 682 -TEREN</b>  Loc de folosinta: <b>Strazi D.P.</b> Accesorii: Dare in folosinta	Grupa: <b>420. TERENURI DOM PUBLIC</b>
	Codul de clasificare: <b>420.1.9.5. TERENURI</b>
	Data dării în folosință: Luna: <b>ianuarie</b> - Anul: <b>2013</b> Data amortizării complete: Luna: <b>ianuarie</b> - Anul: <b>2063</b>
	Durata normală de funcționare: <b>600</b> luni  Cota de amortizare: <b>0,0000</b> %

Nr. Crt.	Documentul (Numarul, data)	Operatiunile care privesc miscarea, cresterea sau diminuarea valorii mijlocului fix	Buc.	Debit	Credit
1	91111/21.01.2013	Intrare in evidenta	1	82.497,09	0,00
2	10039/30.12.2015	Proces reevaluare Strazi D.P	1	1.088,96	0,00
3	6/28.12.2018	STRAZI - TERENURI	1	4.965,01	0,00
4	84/30.12.2021	Proces reevaluare Dom. Public STRAZI-terenuri	1	13.889,75	0,00
<b>Total rulaje</b>				<b>102.440,81</b>	<b>0,00</b>
<b>Sold</b>				<b>102.440,81</b>	

Nr. inventar: <b>12002370</b> Fel,serie,nr.,data doc. provenienta: , - din - Valoare de inventar: <b>145.463,90</b> Valoare de intrare: <b>0,01</b> Amortizare lunara: <b>0,00</b> Valoarea ramasa de amortizat: <b>0,00</b> Denumirea mijlocului fix si caracteristici tehnice: <b>Str. Rarau 682</b> Loc de folosinta: <b>Strazi D.P.</b> Accesorii: Supr. carosabil 700;7;4900 Piatra,Supr.trotuare 700;3;2100 Dale beton	Grupa: <b>120. CONSTRUCTII-DOMENIUL PUBLIC</b>
	Codul de clasificare: <b>1.3.7.1 -cu imbracam din balast,pamant stabilizat sau macadam</b>
	Data darii in folosinta: Luna: <b>ianuarie</b> - Anul: <b>1999</b> Data amortizarii complete: Luna: <b>ianuarie</b> - Anul: <b>2049</b>
	Durata normala de functionare: <b>600</b> luni Cota de amortizare: <b>0,0000</b> %

Nr. Crt.	Documentul (Numarul, data)	Operatiunile care privesc miscarea, cresterea sau diminuarea valorii mijlocului fix	Buc.	Debit	Credit
1	/01.10.2009	Reevaluare 2009	1	171.419,99	0,00
2	5928/26.01.2011	Intrare in evidenta	1	0,01	0,00
3	1/18.01.2013	Proces reevaluare Dom. Public-STRAZI	1	29.655,67	0,00
4	88888/21.01.2013	Proces de iesire partiala ptr MF dezmembrate	1	0,00	82497,09
5	5/28.12.2018	STRAZI -CONSTRUCTII Dom. Public	1	7.162,15	0,00
6	83/30.12.2021	Proces reevaluare Dom. Public STRAZI-constructii	1	19.723,17	0,00
<b>Total rulaje</b>				<b>227.960,99</b>	<b>82497,09</b>
<b>Sold</b>				<b>145.463,90</b>	



LUNGIME - 380 m, LATIME - 10 m, SUPRAFATA - 3800 mp  
VALOARE INVENTAR - 64.600 lei



Imagini ©2024 CNES / Airbus, Maxar Technologies, Date cartografice ©2024 20 m

Măsoară distanța

Distanța totală: 380,00 m (1.246,71 ft)



Nr. inventar: <b>42001361</b> Fel,serie,nr.,data doc. provenienta: <b>BI, 88888/659 - din - 21.01.2013</b> Valoare de inventar: <b>11.710,85</b> Valoare de intrare: <b>9.430,92</b> Amortizare lunara: <b>0,00</b> Valoarea ramasa de amortizat: <b>0,00</b> Denumirea mijlocului fix si caracteristici tehnice: <b>STR CARAIMAN -TEREN</b>  Loc de folosinta: <b>Strazi D.P.</b> Accesorii: Dare in folosinta	Grupa: <b>420. TERENURI DOM PUBLIC</b>
	Codul de clasificare: <b>420.1.9.5. TERENURI</b>
	Data darii in folosinta: Luna: <b>ianuarie</b> - Anul: <b>2013</b> Data amortizarii complete: Luna: <b>ianuarie</b> - Anul: <b>2063</b>
	Durata normala de functionare: <b>600</b> luni  Cota de amortizare: <b>0,0000</b> %

Nr. Crt.	Documentul (Numarul, data)	Operatiunile care privesc miscarea, cresterea sau diminuarea valorii mijlocului fix	Buc.	Debit	Credit
1	90659/21.01.2013	Intrare in evidenta	1	9,430,92	0,00
2	10039/30.12.2015	Proces reevaluare Strazi D.P	1	124,49	0,00
3	6/28.12.2018	STRAZI - TERENURI	1	567,59	0,00
4	84/30.12.2021	Proces reevaluare Dom. Public STRAZI-terenuri	1	1,587,85	0,00
<b>Total rulaje</b>				<b>11.710,85</b>	<b>0,00</b>
<b>Sold</b>				<b>11.710,85</b>	

Nr. inventar: <b>12006508</b> Fel,serie,nr.,data doc. provenienta: <b>BI, 1003 - din - 01.01.2007</b> Valoare de inventar: <b>4.633,43</b> Valoare de intrare: <b>0,01</b> Amortizare lunara: <b>0,00</b> Valoarea ramasa de amortizat: <b>0,00</b> Denumirea mijlocului fix si caracteristici tehnice: <b>STR. CARAIMAN</b> Loc de folosinta: <b>Strazi D.P.</b> Accesorii: Supr. carosabil 600;4;2400 Balast,Supr.trotuare - -	Grupa: <b>120. CONSTRUCTII-DOMENIUL PUBLIC</b>
	Codul de clasificare: <b>1.3.7.1 -cu imbracam din balast,pamant stabilizat sau macadam</b>
	Data darii in folosinta: Luna: <b>ianuarie</b> - Anul: <b>2007</b> Data amortizarii complete: Luna: <b>ianuarie</b> - Anul: <b>2023</b>
	Durata normala de functionare: <b>192</b> luni Cota de amortizare: <b>0,0000</b> %

Nr. Crt.	Documentul (Numarul, data)	Operatiunile care privesc miscarea, cresterea sau diminuarea valorii mijlocului fix	Buc.	Debit	Credit
1	1003/01.01.2007	Intrare in evidenta	1	0,01	0,00
2	/01.10.2009	Reevaluare 2009	1	11.259,99	0,00
3	1/18.01.2013	Proces reevaluare Dom. Public-STRAZI	1	1.947,98	0,00
4	88888/21.01.2013	Proces de iesire partiala ptr MF dezmembrate	1	0,00	9430,92
5	5/28.12.2018	STRAZI -CONSTRUCTII Dom. Public	1	228,13	0,00
6	83/30.12.2021	Proces reevaluare Dom. Public STRAZI-constructii	1	628,24	0,00
<b>Total rulaje</b>				<b>14.064,35</b>	<b>9430,92</b>
<b>Sold</b>				<b>4.633,43</b>	

STR. IALOMITA! LUNGIME - 750M, LATIME - 10M, SUPRAFATA - 7500 MP.  
VALOARE INVENTAR 127.500 lei.

Google Maps

STR. IALOMITA!



Imagini ©2024 CNES / Airbus, Maxar Technologies, Date cartografice ©2024 50 m

Măsoară distanța


Distanța totală: 750,16 m (2.461,15 ft)

Φ

Strada Ialomita, 200001, F X



253792



253790

209867

221031

253108

CRAIOVA

241149



Nr. inventar: <b>42001634</b> Fel,serie,nr.,data doc. provenienta: <b>BI, 88888/932 - din - 21.01.2013</b> Valoare de inventar: <b>219.505,63</b> Valoare de intrare: <b>176.771,10</b> Amortizare lunara: <b>0,00</b> Valoarea ramasa de amortizat: <b>0,00</b> Denumirea mijlocului fix si caracteristici tehnice: <b>STR. IALOMITA -TEREN</b>  Loc de folosinta: <b>Strazi D.P.</b> Accesorii: Dare in folosinta	Grupa: <b>420. TERENURI DOM PUBLIC</b>
	Codul de clasificare: <b>420.1.9.5. TERENURI</b>
	Data darii in folosinta: Luna: <b>ianuarie</b> - Anul: <b>2013</b> Data amortizarii complete: Luna: <b>ianuarie</b> - Anul: <b>2063</b>
	Durata normala de functionare: <b>600</b> luni  Cota de amortizare: <b>0,0000</b> %

Nr. Crt.	Documentul (Numarul, data)	Operatiunile care privesc miscarea, cresterea sau diminuarea valorii mijlocului fix	Buc.	Debit	Credit
1	90932/21.01.2013	Intrare in evidenta	1	176.771,10	0,00
2	10039/30.12.2015	Proces reevaluare Strazi D.P	1	2.333,38	0,00
3	6/28.12.2018	STRAZI - TERENURI	1	10.638,81	0,00
4	84/30.12.2021	Proces reevaluare Dom. Public STRAZI-terenuri	1	29.762,34	0,00
<b>Total rulaje</b>				<b>219.505,63</b>	<b>0,00</b>
<b>Sold</b>				<b>219.505,63</b>	

Nr. inventar: <b>12006512</b>	Grupa: <b>120. CONSTRUCTII-DOMENIUL PUBLIC</b>
Fel,serie,nr.,data doc. provenienta: <b>BI, 1003 - din - 01.01.2007</b>	Codul de clasificare: <b>1.3.7.1 -cu imbracam din balast,pamant stabilizat sau macadam</b>
Valoare de inventar: <b>75.904,85</b>	Data darii in folosinta:
Valoare de intrare: <b>0,01</b>	Luna: <b>ianuarie</b> - Anul: <b>2007</b>
Amortizare lunara: <b>0,00</b>	Data amortizarii complete:
Valoarea ramasa de amortizat: <b>0,00</b>	Luna: <b>ianuarie</b> - Anul: <b>2023</b>
Denumirea mijlocului fix si caracteristici tehnice: <b>STR. IALOMITA</b>	Durata normala de functionare: <b>192</b> luni
Loc de folosinta: <b>Strazi D.P.</b>	Cota de amortizare: <b>0,0000</b> %
Accesorii: Supr. carosabil 1125;4;4500 Balast,Supr.trotuare - -	

Nr. Crt.	Documentul (Numarul, data)	Operatiunile care privesc miscarea, cresterea sau diminuarea valorii mijlocului fix	Buc.	Debit	Credit
1	1003/01.01.2007	Intrare in evidenta	1	0,01	0,00
2	/01.10.2009	Reevaluare 2009	1	203.449,99	0,00
3	1/18.01.2013	Proces reevaluare Dom. Public-STRAZI	1	35.196,86	0,00
4	88888/21.01.2013	Proces de iesire partiala ptr MF dezmembrate	1	0,00	176771,10
5	5/28.12.2018	STRAZI -CONSTRUCTII Dom. Public	1	3.737,30	0,00
6	83/30.12.2021	Proces reevaluare Dom. Public STRAZI-constructii	1	10.291,79	0,00
<b>Total rulaje</b>				<b>252.675,95</b>	<b>176771,10</b>
<b>Sold</b>				<b>75.904,85</b>	








Nr. inventar: <b>42001525</b> Fel,serie,nr.,data doc. provenienta: <b>BI, 88888/823 - din - 21.01.2013</b> Valoare de inventar: <b>2.682.862,81</b> Valoare de intrare: <b>2.160.548,70</b> Amortizare lunara: <b>0,00</b> Valoarea ramasa de amortizat: <b>0,00</b> Denumirea mijlocului fix si caracteristici tehnice: <b>STR. DORNA -TEREN</b>  Loc de folosinta: <b>Strazi D.P.</b> Accesorii: Dare in folosinta	Grupa: <b>420. TERENURI DOM PUBLIC</b>
	Codul de clasificare: <b>420.1.9.5. TERENURI</b>
	Data darii in folosinta: Luna: <b>ianuarie</b> - Anul: <b>2013</b> Data amortizarii complete: Luna: <b>ianuarie</b> - Anul: <b>2063</b>
	Durata normala de functionare: <b>600</b> luni  Cota de amortizare: <b>0,0000</b> %

Nr. Crt.	Documentul (Numarul, data)	Operatiunile care privesc miscarea, cresterea sau diminuarea valorii mijlocului fix	Buc.	Debit	Credit
1	90823/21.01.2013	Intrare in evidenta	1	2.160.548,70	0,00
2	10039/30.12.2015	Proces reevaluare Strazi D.P	1	28.519,24	0,00
3	6/28.12.2018	STRAZI - TERENURI	1	130.030,70	0,00
4	84/30.12.2021	Proces reevaluare Dom. Public STRAZI-terenuri	1	363.764,17	0,00
<b>Total rulaje</b>				<b>2.682.862,81</b>	<b>0,00</b>
<b>Sold</b>				<b>2.682.862,81</b>	

Nr. inventar: <b>12005088</b> Fel,serie,nr.,data doc. provenienta: , - din - Valoare de inventar: <b>116.008,57</b> Valoare de intrare: <b>0,01</b> Amortizare lunara: <b>0,00</b> Valoarea ramasa de amortizat: <b>0,00</b> Denumirea mijlocului fix si caracteristici tehnice: <b>Str. Dorna</b> Loc de folosinta: <b>Strazi D.P.</b> Accesorii: Supr. carosabil 2750;5;13750 Balast,Supr.trotuare - -	Grupa: <b>120. CONSTRUCTII-DOMENIUL PUBLIC</b>
	Codul de clasificare: <b>1.3.7.1 -cu imbracam din balast,pamant stabilizat sau macadam</b>
	Data darii in folosinta: Luna: <b>Decembrie</b> - Anul: <b>2005</b> Data amortizarii complete: Luna: <b>Decembrie</b> - Anul: <b>2016</b>
	Durata normala de functionare: <b>132</b> luni Cota de amortizare: <b>0,0000</b> %

Nr. Crt.	Documentul (Numarul, data)	Operatiunile care privesc miscarea, cresterea sau diminuarea valorii mijlocului fix	Buc.	Debit	Credit
1	/01.10.2009	Reevaluare 2009	1	1.922.519,99	0,00
2	1946/26.01.2011	Intrare in evidenta	1	0,01	0,00
3	1/18.01.2013	Proces reevaluare Dom. Public-STRAZI	1	332.596,02	0,00
4	88888/21.01.2013	Proces de iesire partiala ptr MF dezmembrate	1	0,00	2160548,70
5	5/28.12.2018	STRAZI -CONSTRUCTII Dom. Public	1	5.711,87	0,00
6	83/30.12.2021	Proces reevaluare Dom. Public STRAZI-constructii	1	15.729,38	0,00
<b>Total rulaje</b>				<b>2.276.557,27</b>	<b>2160548,70</b>
<b>Sold</b>				<b>116.008,57</b>	

Google Maps STR OLTULUI: LUNGIME - 670M, LATIME -10M, SUPRAFATA - 6700MP , VALOARE DE INVENTAR - 113.000 LEI



Măsoară distanța

Distanța totală: 670,05 m (2.198,33 ft)

R



Strada Oltului, 200001, Fe

JUDETUL D

CRAIOVA

PODARI



Powered by Esri

Nr. inventar: <b>12001494</b> Fel,serie,nr.,data doc. provenienta: , - din - Valoare de inventar: <b>80.955,58</b> Valoare de intrare: <b>0,01</b> Amortizare lunara: <b>0,00</b> Valoarea ramasa de amortizat: <b>0,00</b> Denumirea mijlocului fix si caracteristici tehnice: <b>Str. Oitului 616</b>  Loc de folosinta: <b>Strazi D.P.</b> Accesorii: Supr. carosabil 800;6;4800 Balast,Supr.trotuare --	Grupa: <b>120. CONSTRUCTII-DOMENIUL PUBLIC</b>
	Codul de clasificare: <b>1.3.7.1 -cu imbracam din balast,pamant stabilizat sau macadam</b>
	Data darii in folosinta: Luna: <b>ianuarie</b> - Anul: <b>1999</b> Data amortizarii complete: Luna: <b>ianuarie</b> - Anul: <b>2049</b>
	Durata normala de functionare: <b>600</b> luni  Cota de amortizare: <b>0,0000</b> %

Nr. Crt.	Documentul (Numarul, data)	Operatiunile care privesc miscarea, cresterea sau diminuarea valorii mijlocului fix	Buc.	Debit	Credit
1	/01.10.2009	Reevaluare 2009	1	217.009,99	0,00
2	5280/26.01.2011	Intrare in evidenta	1	0,01	0,00
3	1/18.01.2013	Proces reevaluare Dom. Public-STRAZI	1	37.542,74	0,00
4	88888/21.01.2013	Proces de lesire partiala ptr MF dezmembrate	1	0,00	188559,75
5	5/28.12.2018	STRAZI -CONSTRUCTII Dom. Public	1	3.985,98	0,00
6	83/30.12.2021	Proces reevaluare Dom. Public STRAZI-constructii	1	10.976,61	0,00
<b>Total rulaje</b>				<b>269.515,33</b>	<b>188559,75</b>
<b>Sold</b>				<b>80.955,58</b>	

Nr. inventar: <b>42001746</b> Fel,serie,nr.,data doc. provenienta: <b>BI, 88888/1044 - din - 21.01.2013</b> Valoare de inventar: <b>234.144,20</b> Valoare de intrare: <b>188.559,75</b> Amortizare lunara: <b>0,00</b> Valoarea ramasa de amortizat: <b>0,00</b> Denumirea mijlocului fix si caracteristici tehnice: <b>STR. OLTULUI 616 -TEREN</b>  Loc de folosinta: <b>Strazi D.P.</b> Accesorii: <b>Dare in folosinta</b>	Grupa: <b>420. TERENURI DOM PUBLIC</b>
	Codul de clasificare: <b>420.1.9.5. TERENURI</b>
	Data darii in folosinta: Luna: <b>ianuarie</b> - Anul: <b>2013</b> Data amortizarii complete: Luna: <b>ianuarie</b> - Anul: <b>2063</b>
	Durata normala de functionare: <b>600</b> luni  Cota de amortizare: <b>0,0000</b> %

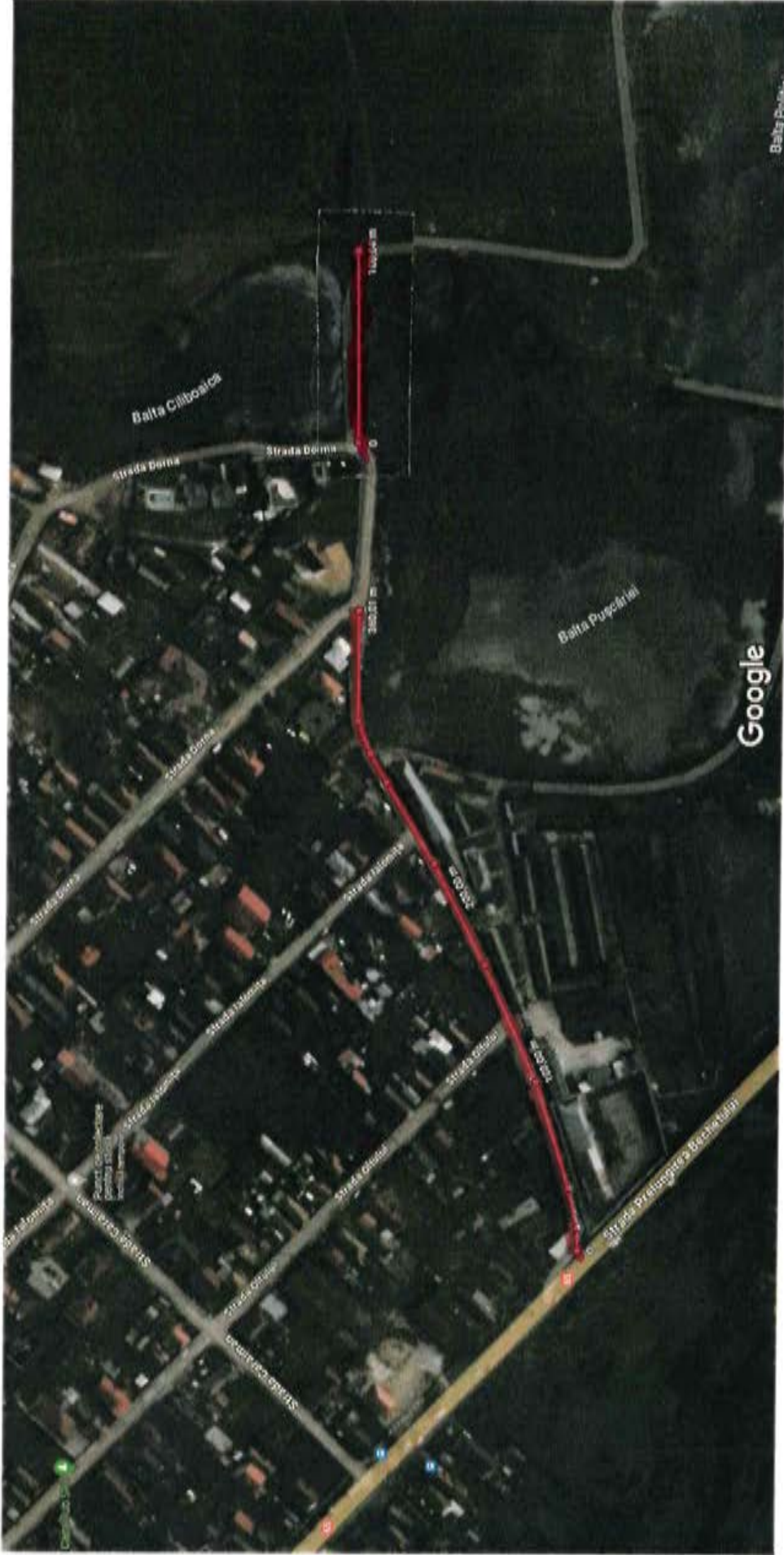
Nr. Crt.	Documentul (Numarul, data)	Operatiunile care privesc miscarea, cresterea sau diminuarea valorii mijlocului fix	Buc.	Debit	Credit
1	91044/21.01.2013	Intrare in evidenta	1	188.559,75	0,00
2	10039/30.12.2015	Proces reevaluare Strazi D.P	1	2.488,99	0,00
3	6/28.12.2018	STRAZI - TERENURI	1	11.348,30	0,00
4	84/30.12.2021	Proces reevaluare Dom. Public STRAZI-terenuri	1	31.747,16	0,00
<b>Total rulaje</b>				<b>234.144,20</b>	<b>0,00</b>
<b>Sold</b>				<b>234.144,20</b>	



S.

DRUM SATESC DS 392 DOUA TRONSOANE : T1- LUNGIME - 360M, LATIME 5M, SUPRAFATA - 1800MP , T2- LUNGIME - 100M, LATIME - 5M, SUPRAFATA - 500MP; VALOARE TOTALA T1+T2 - 39.100LEI

Google Maps

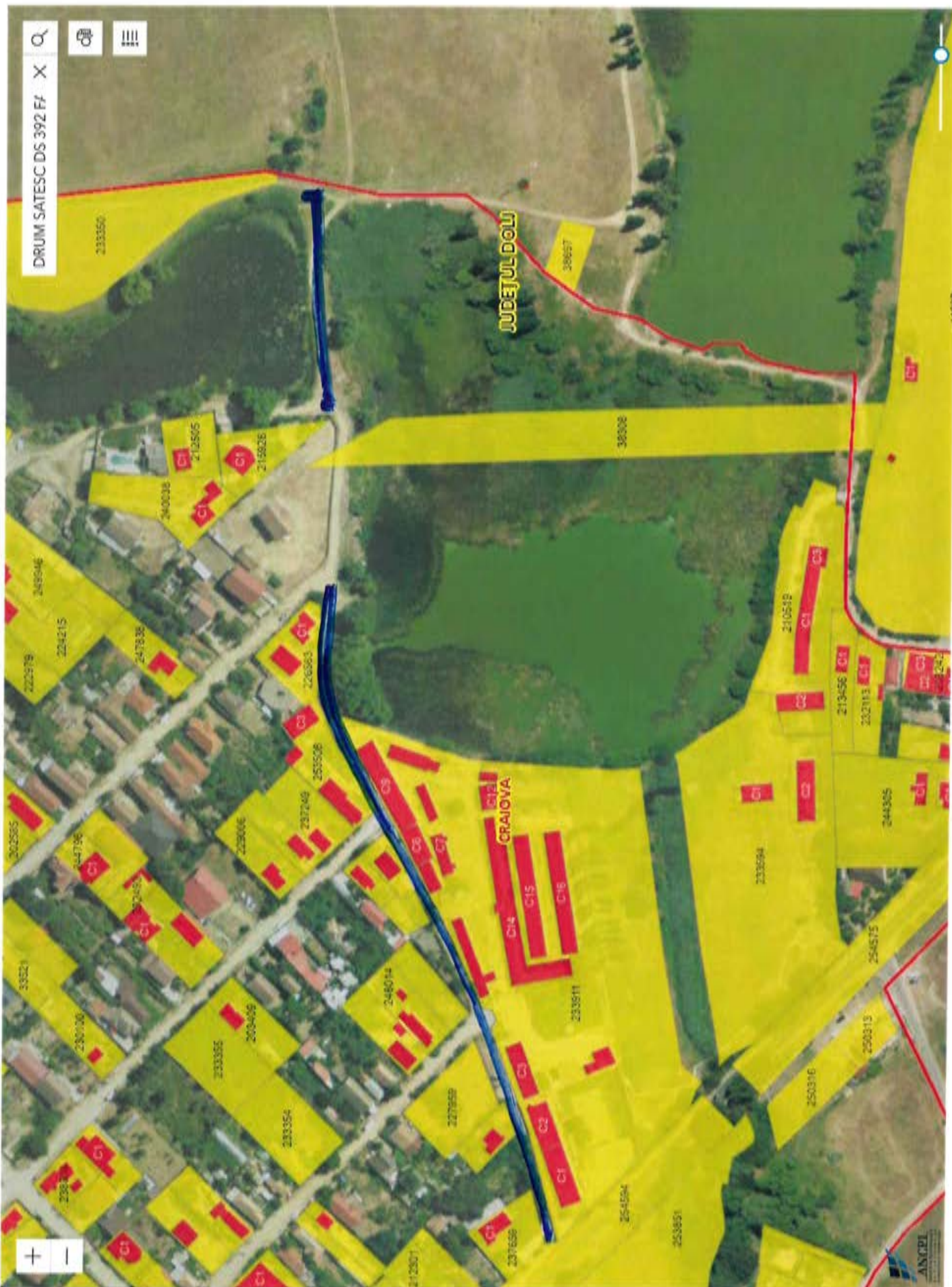


Imagini ©2024 CNES / Airbus,Maxar Technologies,Date cartografice ©2024 20 m

Măsoară distanța  
Distanța totală: 360,01 m (1.181,13 ft)

Măsoară distanța  
Distanța totală: 100,04 m (328,23 ft)

S.





# Camera Notarilor Publici Craiova

## Studiu de piata


**PRIVIND VALORILE MINIME ALE PROPRIETATILOR IMOBILIARE  
DIN JUDETELE DOLJ, GORJ, OLT SI MEHEDINTI, VALABILE  
INCEPAND CU ANUL 2024**



**DOLJ**



**GORJ**



**OLT**



**MEHEDINTI**

#### 4.1 Zonarea localitatilor

### ZONAREA LOCALITATILOR JUDETULUI DOLJ conform datelor puse la dispozitie de consiliile locale

Nr. crt.	Localitate	Zona/Sate	Limite	Categoria
1	MUNICIPIUL CRAIOVA	A	<p>- Vest : str. Pașcani, str. Maria Tănase, str. Brestei str. Mohorului, str. Str. Calugareni, Câmpia Islaz, str. Pictor H. Barbousse str. Alexandru cel Bun, str. Petuniilor, str. Bucovat, str. Ecaterina Teodoroiu, Str. Șoimului, Bvd. 1 Mai.</p> <p>- Sud : Bvd. 1 Mai, str. Unirii, str. Corneliu Coposu, str. Ana Ipătescu, str. Anul 1848.</p> <p>- Est: str. Anul 1848, str. G-ral Magheru, str. Imparatul Traian, str. Sararilor, str. Calea Bucuresti, str. Petre Ispirescu, str. N. Iorga.</p> <p>- Nord : str. N. Iorga, str. Fratii Golesti, str. G-ra C-tin Argetoianu, str.G-ral Cernătescu, str. Serg C-tin Popescu, str. Lămfiței, str. Brazda lui Novac str. Maresal Averescu, str. 1 Decembrie 1918, str Doljului, str. Opanez, str. G.Enescu, str. Pascani.</p>	
		B	<p>* Vest : Limita estica a localitatii Izvorul Rece, str Pelendava, str. Calea Severinului, Canal HC 181/1 Canal HC 200, str. Calea Severinului, limita nordica a proprietatii SC "PIC" SA, limita vestica a proprietatii SC "PIC" SA, limita vestica a proprietatii SC "SOCIETATEA PENTRU RENASTEREA FOTBALULUI CRAIOVEAN" SA, limita vestica a proprietatii SC "KLYO MEDIA" SRL, pana la intersectia cu DE1, limita vestica a proprietatilor SC "CEZ CRAIOVA" SA RAT CRAIOVA, SC "TCIF" SA, Canal pana la Balta HB479, limita de est a Baltii HB479 pana la intersectia cu str. Fermierului, str. Pelendava limita estică a Lacului Craiovița, str. Râului până la intersectia cu strada Popoveni.</p> <p>* Sud : str. Popoveni până la intersectia cu bvd Nicolae Romanescu , bvd. N. Romanescu până la intersectia cu bvd. 1 Mai, str. Unirii, limita de nord a Parcului N. Romanescu, limita de sud a U.M. drumul de exploatare DE357 pana la intersectia cu calea ferata Craiova – Calafat.</p> <p>* Est : Limita Vestică de-a lungul Căii ferate Craiova – Calafat, str. Caracal, limita vestica a strazii Drumul Apelor si aleile, calea ferata Bucuresti-Craiova- Timisoara.</p>	

			* Nord : Limita sudica a Căii ferate București - Craiova – Timisoara, limita de sud a localității Izvorul Rece.
		C	* Limita exterioară a zonei B până la marginile localităților componente ale municipiului Craiova respectiv Șimnicul de Jos, Făcăi , Popoveni , Mofleni , Cernele, Izvorul Rece, Rovine.
		D	*Începând cu anul fiscal 2008 , în zona D a Municipiului Craiova sunt cuprinse cele 7(șapte) cartiere arondate Municipiului Craiova , respectiv Mofleni Popoveni , Cernele , Izvorul Rece , Făcăi , Rovine și Șimnicul de Jos .
2	MUNICIPIUL BAILESTI	A	-str. Victoriei - de la str. Panduri pina la str. Ardealul si - de la str. Oituz la str. Av. p. Ivanovici ;
		B	- Str. Victoriei - de la Gara la str. Panduri ; - de la str. Ardealul la str. Eternității ; - de la Gara la str. Oituz ; - de la str. Av. P. Ivanovici la str. Buzesti ; - str. Gbroveni - de la str. Lt. Becherescu la str. Panduri ; - str. Independentei - de la F.N.C. la str. Revoluției ; - str. Depozitelor ; - str. Calea Craiovei ; - str. Rampei ; - str. Silozului ; - str. Marasesti – pana la str. Ardealul ; - str. Oituz- pana la str. Independentei ; - str. A. I. Cuza pana la str. Independentei ; - str. Amza Pellea- pana la str. Independentei ; - str. Tabacari ; - str. Revoluției – pana la str. Independentei ; - str. Av. P. Ivanovici -pana la str. Independentei ; - str. Unirii- pana la str. Independentei ; - str. Panduri-pana la str. Gabroveni ; - str. Carpati pana la str. Gabroveni ; - str. Lt. Becherescu-pana la str. Marasesti si str. Gabroveni ; - str. Ardealul- pana la str. Marasesti ; - str. Marasesti
		C	-str .Ana Ipatescu –pana la str 8 Martie -str . 8 Martie

- 2024.

Piscine si terase

	lei/M.P.A.U.
Piscine	525
Terase, chioscuri de vara	200

Teren

	LEI/M.P.
Zona A0	3,940
Zona A1	3,840
Zona A2	1,270
Zona A3	945
Zona B	336
Zona C	128
Zona D	68
Zona Industriala Vest - terenuri <5000 mp	315
Zona Industriala Vest - terenuri >5000 mp	137
Extravilan Craiova	26
Intravilan Localitati Limitrofe	40
Zona Metro	131
Zona Selgros	131
Teren extravilan Craiova si loc. limitrofe cu acces direct la drumuri europene/centuri ocolitoare	40

Nota.

Pentru case, valorile unitare sunt stabilite in LEI/mp arte utila fara terenul aferent pentru care s-a stabilit separat valoarea unitara in LEI/mp.

Pentru drumuri de acces, alei private se va reduce cu 75% valoarea terenului din zona in care se afla imobilul.

Pentru terenurile extravilane aferente localitatilor limitrofe orasului Craiova, valoarea va fi preluata din anexa Z

**Pentru terenurile extravilane aferente Mun. Craiova si localitatilor limitrofe (\*cu exceptia localitatii Podari), ce au acces direct la drumurile europene si centurile ocolitoare ale orasului valoarea va fi 40 lei/mp**

\* Localitatile limitrofe orasului Craiova au fost considerate: Carcea, Malu Mare, Podari (exceptie satulul Livezi si Gura Vaili), Bucovat (sat resedinta si Leamna de Jos ) Pielesti (sat de resedinta), Ghercesti (sat de resedinta), Isahita (sat de resedinta)

**Pentru terenurile extravilane aferente localitatii Podari, indiferent daca au deschidere la drumuri europen, valoarea va fi preluata din anexa Z**

**\* Valoarea dezmembramintelor dreptului de proprietate imobiliara reprezinta 20% din valoarea bunului.**

Pentru terenurile intravilane cu alta utilizare decat cea de curti constructii, respectiv (terenuri degradate, neproductive) se va aplica o reducere asupra pretului terenului intravilan de 40%

Judetul Dolj

ANEXA Z

Strict pentru uzul birourilor notariale  
Valabili incepand din Ianuarie 2024

Terenuri arabile, vegetatie forestiera, pasuni, fanete, vii si livezi

LEI

	Valoarea medie lei/ha
Teren arabil	20000
Vegetatie forestiera	21500
Pasuni/fanete	15000
Vii/livezi	22000
Luciu de apa, apa statatoare, balti etc.	22000

\*Pentru terenurile arabile cu suprafete mai mici de 1000 mp pretul este de 0.7 lei/mp

\* Valoarea dezmembramintelor dreptului de proprietate imobiliara reprezinta 20% din valoarea bunului.

\* Pentru terenurile extravilane, avand categoria de folosinta - degradate sau neproductive, se va aplica o reducere de 40% asupra pretului terenului extravilan, din valoarea stabilita pentru terenul arabil.

INSTITUTIONAL MAP  
OF THE CITY OF  
Constantinople  
in Trifu 1:50,000

F.A.C.A.I.

L-34-144-B-0-4-1-3

Scale 1:50,000  
Sheet No. L-34-144-B-0-4-1-3






Scale 1:50,000  
Sheet No. L-34-144-B-0-4-1-3

INSTITUTIONAL MAP  
OF THE CITY OF  
Constantinople  
in Trifu 1:50,000





— limita veche RELUAT  
— limita actualizata RELUAT

T100 T125 T126

T134  
T133

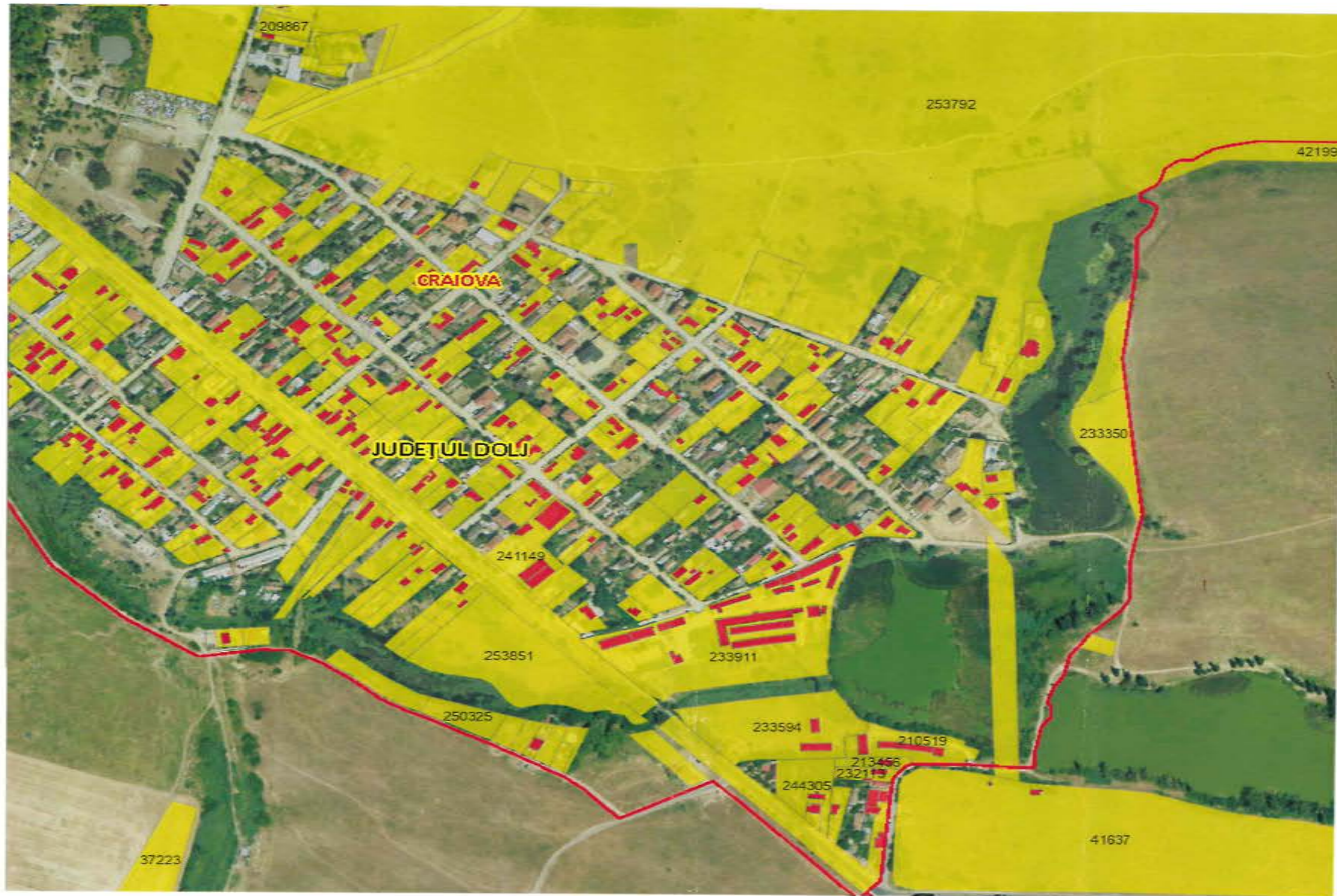
T12

T11

T112

T9/1

T9



Handwritten red text, possibly a signature or date, located on the right side of the page.



— vechi  
— nou

Referat

**Propuneri privind actualizarea inventarului bunurilor  
care alcătuiesc domeniul public al Municipiului Craiova**

Urmare a verificărilor efectuate la nivelul Direcției Patrimoniu-Serviciul Patrimoniu, propunem Comisiei speciale de inventariere a domeniului public și privat al Municipiului Craiova, constituită prin Dispoziția Primarului Municipiului Craiova nr.639/01.02.2021, cu modificările ulterioare, analizarea documentelor aferente propunerilor de mai jos și dispunerea în consecință.

Prin adresa înregistrată la Primăria Municipiului Craiova cu nr. 415798/23.11.2023 Direcția Investiții, Achiziții și Licitații, Serviciul Investiții și Achiziții, urmare a implementării proiectului executat în baza acordului cadru nr. 104615/2018, referitor la obiectivul de investiții „**Reabilitare și modernizare străzi și alei în municipiul Craiova (PT + ex) pt Aleea 1 și 6 Alexandru cel Bun, str Vânători de Munte și str. Teilor**”, înaintează documentațiile aferente.

**Aleea 1 Alexandru cel Bun**

- **Lucrările pentru strada Aleea 1 Alexandru cel Bun cu o valoarea finală a investițiilor executate este de 8.216,23 lei cu TVA.**

În urma investiției efectuate pentru **Aleea 1 Alexandru cel Bun** au rezultat următoarele date de identificare:

A fost modernizat un tronson pietonal cu lungimea de 47,47m și lățimea cuprinsă între 0,83-2m și o suprafață de 58mp, imbracaminte asfalt.

Valoarea totală a lucrărilor executate în cadrul investiției recepționate prin Procesul Verbal de Recepție la terminarea lucrărilor nr. 351634/26.10.2023 este de **8216,23 lei cu TVA**

Este necesară actualizarea datelor de identificare și valorii de inventar al bunului ce aparține domeniului public „**Aleea 1 Alexandru cel Bun**” cu datele rezultate în urma investiției.

**Aleea 1 Alexandru cel Bun** figurează conform HCL 197/2010 cu lungimea – 50m, latime 5m, suprafața 250mp, imbracaminte pamant cu valoarea de 0,01lei, modernizat ca tronson pietonal cu lungimea de 47,47m și lățimea cuprinsă între 0,83- 2m și o suprafață de 58mp, imbracaminte asfalt.

Valoarea de inventar a bunului „**Aleea 1 Alexandru cel Bun**” (imbracaminte) cu nr de inventar 12001715 tronson pietonal cu lungimea de 47,47m și lățimea cuprinsă între 0,83- 2m și o suprafață de 58mp, imbracaminte asfalt, devine în urma investiției **8.216,24 lei cu TVA.**

Valoarea de inventar actualizată a bunului „**Aleea 1 Alexandru cel Bun**” (teren ) cu nr de inventar 42000744, tronson pietonal cu lungimea de 47,47m și lățimea cuprinsă între 0,83- 2m și o suprafață de 58mp, este de **63.658,32 lei cu TVA.**

**Se propune declararea de uz și utilitate publică și actualizarea datelor de identificare conform investiției efectuate pe Aleea 1 Alexandru cel Bun” cu datele tehnice identificate mai sus .**

**Aleea 6 Alexandru cel Bun**

- **Lucrările pentru strada Aleea 6 Alexandru cel Bun cu o valoarea finală a investițiilor executate este de 29.088,80 lei cu TVA.**

În urma investiției efectuate pentru **Aleea 6 Alexandru cel Bun** au rezultat următoarele date de identificare:

- lungime carosabil = 25,55ml
- lățime carosabil = 3 – 3,57ml
- suprafață carosabil = 84mp
- imbracaminte :asfalt

Valoarea totală a lucrărilor executate în cadrul investiției recepționate prin Procesul Verbal de Recepție la terminarea lucrărilor nr. 351631/26.10.2023 este de **29.088,80 lei cu TVA**

Este necesară actualizarea datelor de identificare și valorii de inventar al bunului ce aparține domeniului public „**Aleea 6 Alexandru cel Bun**” cu datele rezultate în urma investiției.

**Aleea 6 Alexandru cel Bun** figurează conform HCL 197/2010 cu lungimea – 110m, latime 5m, suprafața 550mp, îmbracaminte pamant cu valoarea de inventar de 0,01lei.

Valoarea de inventar a bunului „**Aleea 6 Alexandru cel Bun**” cu nr de inventar 12001899 cu lungimea de 25,55m și lățimea cuprinsă între 3,00- 3,57m și o suprafață de 84mp, îmbracaminte asfalt , devine în urma investiției **29.088,81 lei cu TVA**

Valoarea de inventar actualizată a bunului „**Aleea 6 Alexandru cel Bun**” (teren ) cu nr de inventar 42000918, cu lungimea de 25,55m și lățimea cuprinsă între 3,00- 3,57m și o suprafață de 84mp, este de **92.193,47 lei cu TVA.**

**Se propune declararea de uz și utilitate publică și actualizarea datelor de identificare conform investiției efectuate pe Aleea 1 Alexandru cel Bun” cu datele tehnice identificate mai sus .**

### **Strada Vânători de Munte**

- **Lucrările pentru strada str. Vânători de Munte cu o valoarea finală a investițiilor executate este de 2.593.895,75 lei cu TVA.**

În urma investiției efectuate pentru **str. Vânători de Munte** au rezultat următoarele date de identificare:

- lungime carosabil = 1183,45 ml
- lățime carosabil = 5,50 ml
- suprafață carosabil = 6610 mp
- îmbracaminte :asfalt
- lungime trotuar = 2778,47 ml
- lățime carosabil = 1,20 ml
- suprafață carosabil = 3334,17 mp
- îmbracaminte :asfalt
- Rigole de pamant :
- lungime rigole – 1687,88 ml
- latime rigole – 1,30 ml
- suprafața – 2194,24 mp
- îmbracaminte – pamânt
- conducta PVC Dn 315 – 339,51ml

Valoarea totală a lucrărilor executate în cadrul investiției recepționate prin Procesul Verbal de Recepția la terminarea lucrărilor nr. 312310/26.10.2023 este de **2.593.895,75 lei cu TVA**

Este necesară actualizarea datelor de identificare și valorii de inventar al bunului ce aparține domeniului public „**str. Vânători de Munte**” cu datele rezultate în urma investiției.

**Str. Vânători de Munte** figurează conform HCL 197/2010 cu carosabil cu lungimea de 1800m, latime 7m, suprafața 12600mp și trotuar cu lungimea de 1800 m, lățime 8m și suprafața de 14400mp cu valoarea de inventar de 0,11lei.

Valoarea de inventar a bunului „**str. Vânători de Munte**” (îmbracaminte) cu nr de inventar 12002473 devine în urma investiției **2.512.760,51 lei cu TVA.**

Valoarea de inventar a bunului „**str. Vânători de Munte**” (teren) cu nr de inventar 42001916 în urma investiției **2.368.412,53 lei cu TVA**

**Rețea canalizare str. Vanatori de Munte** în lungime totala de 339,51ml compusă din Țeava PVC Dn 315, și valoarea conform investiției este de **81.135,35 lei cu TVA**

**Se propune declararea de uz și utilitate publică și actualizarea datelor de identificare conform investiției efectuate pe str. Vânători de Munte cu datele tehnice identificate mai sus .**

### **Strada Teilor**

- **Lucrările pentru strada Teilor cu o valoarea finală a investițiilor executate este de 6.420.902,88lei cu TVA.**

În urma investiției efectuate pentru **str. Teilor** au rezultat următoarele date de identificare:

- lungime carosabil – 1.509ml
- lățime carosabil = 6 - 7ml
- suprafață carosabil = 11.386,84mp
- imbracaminte :asfalt
- supralărgiri carosabil – 1.365,84mp
- lungime trotuar – 1509ml
- lățime trotuar = (0,85 -1,75ml) x 2
- suprafață trotuar = 5.792,23mp
- accese proprietăți – 1.613,85mp
- imbracaminte :asfalt
- parapet pietonal – 30ml
- Rețele canalizare PVC - 1.097ml
- Țeava PVC Dn 315 – 676m
- Țeava PVC Dn 400 – 422m
- Cămine noi – 25 buc
- Geigere – 61buc
- Țeava PVC Dn 200 – 393,85m
- Zona verde – 1686,26mp

Valoarea totală a lucrărilor executate în cadrul investiției recepționate prin Procesul Verbal de Recepția la terminarea lucrărilor nr. 211840/02.11.2023 este de **6.420.902,88 lei cu TVA**

Este necesară actualizarea datelor de identificare și valorii de inventar al bunului ce aparține domeniului public „**str Teilor**” cu datele rezultate în urma investiției.

„**str Teilor**” figurează conform HCL 197/2010 cu carosabil cu lungimea de 1360m, latime 6,1m, suprafața 8296mp și trotuar cu lungimea de 400m, lățime 1m și suprafața de 400mp imbracaminte bolovani , pamânt, cu valoarea de inventar de 328.242,29 lei.

- Valoarea de inventar a bunului „**str. Teilor**” (îbracaminte) cu nr de inventar 12002276 cu lungimea carosabil de 1509ml și lățimea cuprinsă între 6-7ml și o suprafață de 11.386,84mp, lungimea trotuar de 1509ml și lățimea cuprinsă între (0,85 -1,75ml) x 2 și o suprafață de 5.792,23mp, supralărgiri carosabil – 1.365,84mp, accese proprietăți – 1.613,85mp, parapet pietonal – 30ml, devine în urma investiției **5.989.364,76lei cu TVA.**

- Valoarea de inventar a bunului „**str. Teilor**” (teren) cu nr de inventar 42001885 cu lungimea carosabil de 1509ml și lățimea cuprinsă între 6-7ml și o suprafață de 11.386,84mp, lungimea trotuar de 1509ml și lățimea cuprinsă între (0,85 -1,75ml) x 2 și o suprafață de 5.792,23mp, supralărgiri carosabil – 1.365,84mp, accese proprietăți – 1.613,85mp, zona verde- 1686,26mp, devine în urma investiției **1.657.895,61 lei cu TVA.**

- **Rețea canalizare str. Teilor** în lungime totala de 1097ml compusă din Țeava PVC Dn 315 – 676m, Țeava PVC Dn 400 – 422m, Țeava PVC Dn 200 – 393,85m , Cămine noi – 25 buc, Geigere – 61buc și valoarea conform investiției este de **759.780,41 lei cu TVA**

**Se propune declararea de uz și utilitate publică și actualizarea datelor de identificare conform investiției efectuate pe str. Teilor cu datele tehnice identificate mai sus**

2. Prin adresa nr. 6398/11.01.2022 Direcția Urbanism și Amenajarea Teritoriului, Birou Cadastru ne informează că între unitatea administrativ teritorială Craiova și unitatea administrativ teritorială Podari a avut loc acțiunea de recunoaștere a hotarelor și actualizare a limitelor administrativ – teritoriale în conformitate cu prevederile Legii nr. 7/1996 republicată. Ca urmare a recunoașterii hotarelor și actualizarea limitelor administrativ – teritoriale a fost semnat Procesul verbal de delimitare al unităților administrativ teritoriale Craiova – Podari, încheiat la data 01.12.2021, referitor la includerea suprafeței de 133 Ha în suprafața UAT Craiova.

În urma identificării conform planului parcellar al tarlalelor situate în comuna Podari – Facai cuprinzând imobilele din Tarlaua 9/1 , Tarlaua 9, ce fac obiectul Procesului Verbal de delimitare al unităților administrativ teritoriale Craiova – Podari, au fost identificate drumuri de exploatare, drumuri sătești, canale și bălți, ce fac obiectul declarării de uz și interes public al Municipiului Craiova, după cum urmează:

**a. Canal Cn 65/2** în tarlaua 9/1 în lungime de 382m, lățime 4 - 6m și suprafața de 1910 mp și valoarea de inventar de 32470 lei.

**vecinătăți :** N- Sos Prelungirea Bechetului, E- proprietăți private, V – Limita teritoriala Craiova - Podari, S - Limita teritoriala Craiova – Podari;

**b. Canal Cn 10** în tarlaua 9/1 în lungime de 820m, lățime 4 - 6m și suprafața de 4100 mp și valoarea de inventar de 69.700 lei.

**vecinătăți :** N- Proprietăți Private, E- proprietăți private + Limita teritoriala Craiova -Podari, V –

proprietăți private ,S - Limita teritoriela Craiova -Podari;

**c. Canal Cn 333/1** în tarlăua 9 în lungime de 100m, lațime 4 - 6m și suprafața de 500 mp și valoarea de inventar de 8.500 lei.

**vecinatați** : N- Proprietăți private, E- Balta Facai Sud Hb 406, V – Canal Cn 10, S-Proprietăți Private

**d. Balta Facai Sud Hb 406** în tarlăua 9 în suprafață de 9255,61mp și valoarea de inventar de 20361,00 lei

**vecinatați** : N- Proprietăți private, E- Proprietăți Private + Canal Cn 333/1, V – Pârâul Preajba, S - Proprietăți Private;

**e. Drum de exploatare De 401** în tarlăua 9 în lungime de 450m, lațime 4m și suprafața de 1800 mp și valoarea de inventar de 30.600 lei.

**vecinatați** : N- Proprietăți private, E- limita teritoriala Craiova - Podari, V – Drum de exploatare 402 în tarlăua 9, S - limita teritoriala Craiova - Podari;

**f. Drum de exploatare De 402** în tarlăua 9 în lungime de 100m, lațime 4m și suprafața de 400mp și valoarea de inventar de 6.800 lei.

**vecinatați** : N- Drum satesc Ds 468, E- Domeniu public, V – Domeniu public, Drum de exploatare 401 în tarlăua 9 , prop private, S - limita teritoriala Craiova - Podari;

**g. Drum Satesc Ds 468** în lungime de 100m, lațime 10m și suprafața de 1000mp și valoarea de inventar de 17.000 lei.

**vecinatați** : N- Drum satesc Ds 414, E- Proprietăți Private, V Proprietăți Private, S - Drum de exploatare De 402

**h. Drum Satesc Ds 414** în lungime de 100m, lațime 10m și suprafața de 1000mp și valoarea de inventar de 17.000 lei.

**vecinatați** : N- Sos Prelungirea Behetului, E- Proprietăți Private, V Proprietăți Private, S - Drum satesc Ds 468;

**i. Pârâul Preajba** în tarlăua 9 în suprafața de 3794mp și valoarea de inventar de 64.498 lei.

**vecinatați** : N- imobil nr. cad 233911, E- Balta Penitenciar, V – Balta Facai Sud Hb 406,Sos. Prelungirea Bechetului, S - imobil nr. cad. 233594;

**j. Balta Penitenciarului** în tarlăua 9 în suprafața de 54.867mp și valoarea de inventar de 120.707lei.

**vecinatați** : N- Drum Satesc Ds 392, str. Dorna, E - Drum de Exploatare FN , V – imobil nr. cad. 233911,233594, S – limita teritoriala Craiova – Malu Mare, imobil nr cad. 210519

**k. Balta Ciliboanca** în suprafața de 28.341mp și valoarea de inventar de 62.348 lei.

**vecinatați** : N- imobil nr. cad.253792, E- limita teritoriala Craiova – Malu Mare, imobile nr. cad. 221611,233350, V – imobile nr. cad. 253792,214378, str Dorna, S – Drum Satesc Ds 392.

**l. Drum de exploatare Fara Nume** în lungime de 295m, lațime 4m și suprafața de 1180 mp și valoarea de inventar de 20.060 lei.

**vecinatați** : N- Drum Satesc DS 392, E- limita teritoriala Craiova – Malu Mare, Baltile Preajba, V – Balta Penitenciarului, S - limita teritoriala Craiova – Malu - Mare;

**m. Str Harghita** (Îmbrăcăminte) cu nr. de inv. 12005094 în lungime de 450 m, lațime cuprinsă între 7 și 20m, suprafața totală de 5728 mp, valoarea de inventar de 300.335 lei

**m\*. Str Harghita** (teren) cu nr. de inv. 42001625 în lungime de 450 m, lațime cuprinsă între 7 și 20m, suprafața totală de 5728 mp, valoarea de inventar de 97.376 lei

**n. Str Rarău** (Îmbrăcăminte) cu nr. de inv. 12002370 în lungime de 380 m, lațime 10m, suprafața totală de 3800 mp, valoarea de inventar de 78.966 lei

**n\*. Str Rarău** (teren) cu nr. de inv. 42001813 în lungime de 380 m, lațime 10m, suprafața totală de 3800 mp, valoarea de inventar de 64.600 lei

**o. Str Caraiman** (Îmbrăcăminte) cu nr. de inv. 12006508 în lungime de 380 m, lațime 10m, suprafața totală de 3800 mp, valoarea de inventar de 7.336 lei

**o\*. Str Caraiman** (teren) cu nr. de inv. 42001361 în lungime de 380 m, lațime 10m, suprafața totală de 3800 mp, valoarea de inventar de 64.600 lei

**p. Str Ialomița** (Îmbrăcăminte) cu nr. de inv. 12006512 în lungime de 750 m, lațime 10m, suprafața totală de 7500 mp, valoarea de inventar de 126.508 lei

**p\*. Str Ialomița** (teren) cu nr. de inv. 42001634 în lungime de 750 m, lațime 10m, suprafața totală de 7500 mp, valoarea de inventar de 127.500 lei

**q. Str Dorna** (Îmbrăcăminte) cu nr. de inv. 12005088 în lungime de 1280 m, lațime 10m, suprafața totală de 12800 mp, valoarea de inventar de 107.993 lei

**q\*. Str Dorna** (teren) cu nr. de inv. 42005088 în lungime de 1280 m, lațime 10m, suprafața totală de 12800 mp, valoarea de inventar de 217.600 lei

r. **Str Oltului** (îmbrăcăminte) cu nr. de inv. 12001494 în lungime de 670 m, lațime 10m, suprafața totală de 6700 mp, valoarea de inventar de 113.000 lei  
r\*. **Str Oltului** (teren) cu nr. de inv. 42001746 în lungime de 670 m, lațime 10m, suprafața totală de 6700 mp, valoarea de inventar de 113.900 lei

s. **Drum Sateșc Ds 392 (2 tronsoane): Tr.1** în lungime de 350m, lațime 5m și suprafața de 1750mp și valoarea de inventar de 29.750 lei, **Tr.2** în lungime de 100m, lațime 5m și suprafața de 500mp și valoarea de inventar de 8.500 lei. Valoare totală de 38.250 lei

**vecinatați** : N- Proprietăți private, str. Oltului, str. Ialomita,Balta Ciliboanca, E- limita teritoriala Craiova – Malu Mare, V- Sos Prelungirea Bechetului , S – imobil nr cad 233911, Balta Penitenciar;

**Notă:** Valorile contabile rezultate pentru terenuri aferente drumurilor (inclusiv terenul aferent canalelor) și bălților (inclusiv răuri/pârâuri), au fost raportate la studiu de piață privind valorile minime ale proprietăților imobiliare din județul Dolj, valabile începând cu anul 2024, aprobat de Camera Notarilor Publici Craiova. Valorile contabile rezultate pentru construcții de tip îmbrăcăminte (drumuri), au fost raportate la valoarea contabilă existentă în inventar, prin aplicarea regulei de trei simple la noua suprafață determinată.

**Se propune declararea de uz și utilitate publică a bunurilor având datele tehnice identificate mai sus și valorilor menționate.**

3. Prin adresa nr. 457051/2023 SC STADY PRODUCT COM prin Stancu Ionuț Adrian solicită regimul juridic al terenului ( drumului de acces) din str Silozului (actual str. Preciziei) la proprietatea din str. Silozului nr.30A către terenul proprietate SC STADY PRODUCT COM înscris în cartea Funciară nr. 33840 și 33939 localitatea Cârcea. Din verificările efectuate în cadrul Direcției Patrimoniu, Serviciul Patrimoniu al terenului ( drumului de acces) din str Silozului (actual str. Preciziei) la proprietatea din str. Silozului nr.30A înscrisă în cartea Funciară nr. 33840 și 33939 localitatea Cârcea, nu este înregistrat distinct în domeniul public sau privat al municipiului Craiova și este teren aferent parcare în suprafață de 2571mp de uz și interes public local conform art . 286 din OUG nr. 57/2019, privind Codul Administrativ.

Datele de identificare ale terenului în suprafață de 2571mp sunt următoarele :

Valoare de inventar: 809.865 lei

Vecinatați : N- imobil nr cad 213349,229338, E- imobil nr cad 33840,33839, V- imobil nr cad 213448, S – Calea Ferata uzinala

**Notă:** Valoarea contabilă rezultată pentru terenul identificat mai sus , au fost raportate la studiu de piață privind valorile minime ale proprietăților imobiliare din județul Dolj, valabile începând cu anul 2024, aprobat de Camera Notarilor Publici Craiova

**Se propune declararea de uz și utilitate publică a terenului în suprafață de 2571mp având datele tehnice identificate mai sus și valoarea totală de 809.865 lei cu TVA**

Director Executiv,  
Cristian Ionuț Gălea

*Îmi asum responsabilitatea privind realitatea și  
legalitatea în solidar cu întocmătorul înscrisului*  
Data: 10.01.2024

Semnătura:

Șef Serviciu,  
Lucian Cosmin Mitucă

*Îmi asum responsabilitatea privind realitatea și  
legalitatea în solidar cu întocmătorul înscrisului*  
Data: 10.01.2024

Semnătura

Întocmit,  
Cosmin Popescu  
*Îmi asum responsabilitatea pentru  
Fundamentarea, realitatea întocmirii  
acestui act oficial*  
Data: 10.01.2024

Semnătura: \_\_\_\_\_



Anexa la referatul Nr. 10037/10.01.2024, cu mențiunile și hotărârile luate în cadrul ședinței Comisiei Speciale

În cadrul ședinței Comisiei Speciale ce a avut loc în data de 17-01, 2024, la sediul Primăriei Municipiului din Craiova din strada Târgului, nr.26, s-au hotărât următoarele:

**PREȘEDINTE COMISIE**  
**Aurelia Filip**

**MEMBRII COMIS**  
**Nicoleta Miulesc**

Daniela Militaru

Alexandru Serti:

Cristian Ionuț Gâl

Ovidiu Mischian

*vedere pct 3*

Mirel Bontea

- favorabil pct.1. (se realizează lucrări pe o porțiune din bunul inventariat pentru strada Târgului se va înscrie în referat dacă are fost afectate proprietăți private a lucrărilor de signalizare
- favorabil pct 2
- Amânarea pct 3 - terenul ce se presupune a avea destinația parcare, este amplasat în partea de sud a terenului Stația CFR CF 251228, pentru care accasul la drumul Public se poate realiza prin parcare proprie. Acesta situație este și pentru terenul situat la est.

**Proces Verbal nr. 1/2024.**  
**al Comisiei Speciale cu atribuții de întocmire și actualizare**  
**a inventarului bunurilor care alcătuiesc**  
**domeniul public al Municipiului Craiova**

Ca urmare a sesiunii Comisiei Speciale cu atribuții de întocmire și actualizare a inventarului bunurilor care alcătuiesc domeniul public și privat al Municipiului Craiova, comisie constituită prin Dispoziția Primarului Municipiului Craiova nr.639/01.02.2021 și modificată prin Dispoziția Primarului Municipiului Craiova nr.8289/05.07.2022, ce a avut loc la sediul Primăriei Municipiului Craiova din str. Târgului, nr.26, s-au hotărât următoarele:

Prin adresa înregistrată la Primăria Municipiului Craiova cu nr. 415798/23.11.2023 Direcția Investiții, Achiziții și Licitații, Serviciul Investiții și Achiziții, urmare a implementării proiectului executat în baza acordului cadru nr. 104615/2018, referitor la obiectivul de investiții „**Reabilitare și modernizare străzi și alei în municipiul Craiova (PT + ex) pt Aleea 1 și 6 Alexandru cel Bun, str Vânători de Munte și str. Teilor**”, înaintează documentațiile aferente.

**Aleea 1 Alexandru cel Bun**

- **Lucrările pentru strada Aleea 1 Alexandru cel Bun cu o valoarea finală a investițiilor executate este de 8.216,23 lei cu TVA.**

În urma investiției efectuate pentru **Aleea 1 Alexandru cel Bun** au rezultat următoarele date de identificare:

A fost modernizat un tronson pietonal cu lungimea de 47,47m și lățimea cuprinsă între 0,83- 2m și o suprafață de 58mp, îmbracaminte asfalt.

Valoarea totală a lucrărilor executate în cadrul investiției recepționate prin Procesul Verbal de Recepție la terminarea lucrărilor nr. 351634/26.10.2023 este de **8216,23 lei cu TVA**

Este necesară actualizarea datelor de identificare și valorii de inventar al bunului ce aparține domeniului public „**Aleea 1 Alexandru cel Bun**” cu datele rezultate în urma investiției.

**Aleea 1 Alexandru cel Bun** figurează conform HCL 197/2010 cu lungimea – 50m, latime 5m, suprafața 250mp, îmbracaminte pamant cu valoarea de 0,01lei, modernizat ca tronson pietonal cu lungimea de 47,47m și lățimea cuprinsă între 0,83- 2m și o suprafață de 58mp, îmbracaminte asfalt.

Valoarea de inventar a bunului „**Aleea 1 Alexandru cel Bun**” (îmbracaminte) cu nr de inventar 12001715 tronson pietonal cu lungimea de 47,47m și lățimea cuprinsă între 0,83- 2m și o suprafață de 58mp, îmbracaminte asfalt, devine în urma investiției **8.216,24lei cu TVA.**

Valoarea de inventar actualizată a bunului „**Aleea 1 Alexandru cel Bun**” (teren) cu nr de inventar 42000744, tronson pietonal cu lungimea de 47,47m și lățimea cuprinsă între 0,83- 2m și o suprafață de 58mp, este de **63.658,32lei cu TVA.**

**Se propune declararea de uz și utilitate publică și actualizarea datelor de identificare conform investiției efectuate pe Aleea 1 Alexandru cel Bun” cu datele tehnice identificate mai sus .**

## **Aleea 6 Alexandru cel Bun**

- **Lucrările pentru strada Aleea 6 Alexandru cel Bun cu o valoarea finală a investițiilor executate este de 29.088,80 lei cu TVA.**

În urma investiției efectuate pentru **Aleea 6 Alexandru cel Bun** au rezultat următoarele date de identificare:

- lungime carosabil = 25,55ml
- lățime carosabil = 3 – 3,57ml
- suprafață carosabil = 84mp
- îmbracaminte :asfalt

Valoarea totală a lucrărilor executate în cadrul investiției recepționate prin Procesul Verbal de Recepție la terminarea lucrărilor nr. 351631/26.10.2023 este de **29.088,80 lei cu TVA**

Este necesară actualizarea datelor de identificare și valorii de inventar al bunului ce aparține domeniului public „**Aleea 6 Alexandru cel Bun**” cu datele rezultate în urma investiției.

**Aleea 6 Alexandru cel Bun** figurează conform HCL 197/2010 cu lungimea – 110m, latime 5m, suprafața 550mp, îmbracaminte pamant cu valoarea de inventar de 0,01lei.

Valoarea de inventar a bunului „**Aleea 6 Alexandru cel Bun**” cu nr de inventar 12001899 cu lungimea de 25,55m și lățimea cuprinsă între 3,00- 3,57m și o suprafață de 84mp, îmbracaminte asfalt , devine în urma investiției **29.088,81 lei cu TVA**

Valoarea de inventar actualizată a bunului „**Aleea 6 Alexandru cel Bun**” (teren ) cu nr de inventar 42000918, cu lungimea de 25,55m și lățimea cuprinsă între 3,00- 3,57m și o suprafață de 84mp, este de **92.193,47lei cu TVA.**

**Se propune declararea de uz și utilitate publică și actualizarea datelor de identificare conform investiției efectuate pe Aleea 1 Alexandru cel Bun” cu datele tehnice identificate mai sus .**

## **Strada Vânători de Munte**

- **Lucrările pentru strada str. Vânători de Munte cu o valoarea finală a investițiilor executate este de 2.593.895,75 lei cu TVA.**

În urma investiției efectuate pentru **str. Vânători de Munte** au rezultat următoarele date de identificare:

- lungime carosabil = 1183,45 ml
- lățime carosabil = 5,50 ml
- suprafață carosabil = 6610 mp
- îmbracaminte :asfalt
- lungime trotuar = 2778,47 ml
- lățime carosabil = 1,20 ml
- suprafață carosabil = 3334,17 mp
- îmbracaminte :asfalt
- Rigole de pamant :
- lungime rigole – 1687,88 ml
- latime rigole – 1,30 ml
- suprafața – 2194,24 mp
- îmbracaminte – pamânt
- conducta PVC Dn 315 – 339,51ml

Valoarea totală a lucrărilor executate în cadrul investiției recepționate prin Procesul Verbal de Recepție la terminarea lucrărilor nr. 312310/26.10.2023 este de **2.593.895,75 lei cu TVA**

Este necesară actualizarea datelor de identificare și valorii de inventar al bunului ce

aparține domeniului public „str. Vânători de Munte” cu datele rezultate în urma investiției.

**Str. Vânători de Munte** figurează conform HCL 197/2010 cu carosabil cu lungimea de 1800m, latime 7m, suprafața 12600mp și trotuar cu lungimea de 1800 m, lățime 8m și suprafața de 14400mp cu valoarea de inventar de 0,11lei.

Valoarea de inventar a bunului „str. Vânători de Munte” (îmbracaminte) cu nr de inventar 12002473 devine în urma investiției **2.512.760,51 lei cu TVA.**

Valoarea de inventar a bunului „str. Vânători de Munte” (teren) cu nr de inventar 42001916 în urma investiției **2.368.412,53 lei cu TVA**

**Rețea canalizare str. Vanatori de Munte** în lungime totală de 339,51ml compusă din Țeava PVC Dn 315, și valoarea conform investiției este de **81.135,35 lei cu TVA**

**Se propune declararea de uz și utilitate publică și actualizarea datelor de identificare conform investiției efectuate pe str. Vânători de Munte cu datele tehnice identificate mai sus.**

### **Strada Teilor**

- **Lucrările pentru strada Teilor cu o valoarea finală a investițiilor executate este de 6.420.902,88lei cu TVA.**

În urma investiției efectuate pentru **str. Teilor** au rezultat următoarele date de identificare:

- lungime carosabil – 1.509ml
- lățime carosabil = 6 - 7ml
- suprafață carosabil = 11.386,84mp
- îmbracaminte :asfalt
- supralărgiri carosabil – 1.365,84mp
- lungime trotuar – 1509ml
- lățime trotuar = (0,85 -1,75ml) x 2
- suprafață trotuar = 5.792,23mp
- accese proprietăți – 1.613,85mp
- îmbracaminte :asfalt
- parapet pietonal – 30ml
- Rețele canalizare PVC - 1.097ml
- Țeava PVC Dn 315 – 676m
- Țeava PVC Dn 400 – 422m
- Cămine noi – 25 buc
- Geigere – 61buc
- Țeava PVC Dn 200 – 393,85m
- Zona verde – 1686,26mp

Valoarea totală a lucrărilor executate în cadrul investiției recepționate prin Procesul Verbal de Recepția la terminarea lucrărilor nr. 211840/02.11.2023 este de **6.420.902,88 lei cu TVA**

Este necesară actualizarea datelor de identificare și valorii de inventar al bunului ce aparține domeniului public „str Teilor” cu datele rezultate în urma investiției.

**str Teilor**” figurează conform HCL 197/2010 cu carosabil cu lungimea de 1360m, latime 6,1m, suprafața 8296mp și trotuar cu lungimea de 400m, lățime 1m și suprafața de 400mp îmbracaminte bolovani , pamânt, cu valoarea de inventar de 328.242,29 lei.

- Valoarea de inventar a bunului „str. Teilor” (îmbracaminte) cu nr de inventar 12002276 cu lungimea carosabil de 1509ml și lățimea cuprinsă între 6-7ml și o suprafață de 11.386,84mp, lungimea trotuar de 1509ml și lățimea cuprinsă între (0,85 -1,75ml) x 2 și o suprafață de 5.792,23mp, supralărgiri carosabil – 1.365,84mp, accese proprietăți – 1.613,85mp, parapet pietonal – 30ml, devine în urma investiției **5.989.364,76lei cu TVA.**

- Valoarea de inventar a bunului „str. Teilor” (teren) cu nr de inventar 42001885 cu lungimea carosabil de 1509ml și lățimea cuprinsă între 6-7ml și o suprafață de 11.386,84mp, lungimea trotuar de 1509ml și lățimea cuprinsă între (0,85 -1,75ml) x 2 și o suprafață de 5.792,23mp, supralărgiri carosabil – 1.365,84mp, accese proprietăți – 1.613,85mp, zona verde-1686,26mp, devine în urma investiției **1.657.895,61 lei cu TVA.**

- **Rețea canalizare str. Teilor** în lungime totală de 1097m compusă din Țeava PVC Dn 315 - 676m, Țeava PVC Dn 400 - 422m, Țeava PVC Dn 200 - 393,85m, Cămine noi - 25 buc, Geigere - 61buc și valoarea conform investiției este de **759.780,41 lei cu TVA**

**Se propune declararea de uz și utilitate publică și actualizarea datelor de identificare conform investiției efectuate pe str. Teilor cu datele tehnice identificate mai sus**

2. Prin adresa nr. 6398/11.01.2022 Direcția Urbanism și Amenajarea Teritoriului, Birou Cadastru ne informează că între unitatea administrativ teritorială Craiova și unitatea administrativ teritorială Podari a avut loc acțiunea de recunoaștere a hotarelor și actualizare a limitelor administrativ - teritoriale în conformitate cu prevederile Legii nr. 7/1996 republicată. Ca urmare a recunoașterii hotarelor și actualizarea limitelor administrativ - teritoriale a fost semnat Procesul verbal de delimitare al unităților administrativ teritoriale Craiova - Podari, încheiat la data 01.12.2021, referitor la includerea suprafeței de 133 Ha în suprafața UAT Craiova.

În urma identificării conform planului parcellar al tarlalelor situate în comuna Podari - Facai cuprinzând imobilele din Tarlaua 9/1, Tarlaua 9, ce fac obiectul Procesului Verbal de delimitare al unităților administrativ teritoriale Craiova - Podari, au fost identificate drumuri de exploatare, drumuri sătesti, canale și bălți, ce fac obiectul declarării de uz și interes public al Municipiului Craiova, după cum urmează:

**a. Canal Cn 65/2** în tarlaua 9/1 în lungime de 382m, lățime 4 - 6m și suprafața de 1910 mp și valoarea de inventar de 32470 lei.

**vecinatați** : N- Sos Prelungirea Bechetului, E- proprietăți private, V - Limita teritorială Craiova - Podari, S - Limita teritorială Craiova - Podari;

**b. Canal Cn 10** în tarlaua 9/1 în lungime de 820m, lățime 4 - 6m și suprafața de 4100 mp și valoarea de inventar de 69.700 lei.

**vecinatați** : N- Proprietăți Private, E- proprietăți private + Limita teritorială Craiova - Podari, V - proprietăți private, S - Limita teritorială Craiova - Podari;

**c. Canal Cn 333/1** în tarlaua 9 în lungime de 100m, lățime 4 - 6m și suprafața de 500 mp și valoarea de inventar de 8.500 lei.

**vecinatați** : N- Proprietăți private, E- Balta Facai Sud Hb 406, V - Canal Cn 10, S- Proprietăți Private

**d. Balta Facai Sud Hb 406** în tarlaua 9 în suprafața de 9255,61mp și valoarea de inventar de 20361,00 lei

**vecinatați** : N- Proprietăți private, E- Proprietăți Private + Canal Cn 333/1, V - Pârâul Preajba, S - Proprietăți Private;

**e. Drum de exploatare De 401** în tarlaua 9 în lungime de 450m, lățime 4m și suprafața de 1800 mp și valoarea de inventar de 30.600 lei.

**vecinatați** : N- Proprietăți private, E- limita teritorială Craiova - Podari, V - Drum de exploatare 402 în tarlaua 9, S - limita teritorială Craiova - Podari;

**f. Drum de exploatare De 402** în tarlaua 9 în lungime de 100m, lățime 4m și suprafața de 400mp și valoarea de inventar de 6.800 lei.

**vecinatați** : N- Drum satesc Ds 468, E- Domeniu public, V - Domeniu public, Drum de exploatare 401 în tarlaua 9, prop private, S - limita teritorială Craiova - Podari;

**g. Drum Satesc Ds 468** în lungime de 100m, lățime 10m și suprafața de 1000mp și valoarea de inventar de 17.000 lei.

**vecinatați** : N- Drum satesc Ds 414, E- Proprietăți Private, V Proprietăți Private, S - Drum de exploatare De 402

**h. Drum Satesc Ds 414** în lungime de 100m, lățime 10m și suprafața de 1000mp și valoarea de inventar de 17.000 lei.

**vecinatați** : N- Sos Prelungirea Bechetului, E- Proprietăți Private, V Proprietăți Private, S - Drum satesc Ds 468;

**i. Pârâul Preajba** în tarlaua 9 în suprafața de 3794mp și valoarea de inventar de 64.498 lei.

**vecinatați** : N- imobil nr. cad 233911, E- Balta Penitenciar, V - Balta Facai Sud Hb 406, Sos. Prelungirea Bechetului, S - imobil nr. cad. 233594;

**j. Balta Penitenciarului** în tarlăua 9 în suprafața de 54.867mp și valoarea de inventar de 120.707lei.

**vecinatați** : N- Drum Satesc Ds 392, str. Dorna, E - Drum de Exploatare FN , V – imobil nr. cad. 233911,233594, S – limita teritorială Craiova – Malu Mare, imobil nr. cad. 210519

**k. Balta Ciliboaica** în suprafața de 28.341mp și valoarea de inventar de 62.348 lei.

**vecinatați** : N- imobil nr. cad.253792, E- limita teritorială Craiova – Malu Mare, imobile nr. cad. 221611,233350, V – imobile nr. cad. 253792,214378, str Dorna, S – Drum Satesc Ds 392.

**l. Drum de exploatare Fara Nume** în lungime de 295m, lățime 4m și suprafața de 1180 mp și valoarea de inventar de 20.060 lei.

**vecinatați** : N- Drum Satesc DS 392, E- limita teritorială Craiova – Malu Mare, Baltile Preajba, V – Balta Penitenciarului, S - limita teritorială Craiova – Malu - Mare;

**m. Str Harghita** (Îmbrăcămintă) cu nr. de inv. 12005094 în lungime de 450 m, lățime cuprinsă între 7 și 20m, suprafața totală de 5728 mp, valoarea de inventar de 300.335 lei

**m\***. **Str Harghita** (teren) cu nr. de inv. 42001625 în lungime de 450 m, lățime cuprinsă între 7 și 20m, suprafața totală de 5728 mp, valoarea de inventar de 97.376 lei

**n. Str Rarău** (Îmbrăcămintă) cu nr. de inv. 12002370 în lungime de 380 m, lățime 10m, suprafața totală de 3800 mp, valoarea de inventar de 78.966 lei

**n\***. **Str Rarău** (teren) cu nr. de inv. 42001813 în lungime de 380 m, lățime 10m, suprafața totală de 3800 mp, valoarea de inventar de 64.600 lei

**o. Str Caraiman** (Îmbrăcămintă) cu nr. de inv. 12006508 în lungime de 380 m, lățime 10m, suprafața totală de 3800 mp, valoarea de inventar de 7.336 lei

**o\***. **Str Caraiman** (teren) cu nr. de inv. 42001361 în lungime de 380 m, lățime 10m, suprafața totală de 3800 mp, valoarea de inventar de 64.600 lei

**p. Str Ialomîța** (Îmbrăcămintă) cu nr. de inv. 12006512 în lungime de 750 m, lățime 10m, suprafața totală de 7500 mp, valoarea de inventar de 126.508 lei

**p\***. **Str Ialomîța** (teren) cu nr. de inv. 42001634 în lungime de 750 m, lățime 10m, suprafața totală de 7500 mp, valoarea de inventar de 127.500 lei

**q. Str Dorna** (Îmbrăcămintă) cu nr. de inv. 12005088 în lungime de 1280 m, lățime 10m, suprafața totală de 12800 mp, valoarea de inventar de 107.993 lei

**q\***. **Str Dorna** (teren) cu nr. de inv. 42005088 în lungime de 1280 m, lățime 10m, suprafața totală de 12800 mp, valoarea de inventar de 217.600 lei

**r. Str Oltului** (Îmbrăcămintă) cu nr. de inv. 12001494 în lungime de 670 m, lățime 10m, suprafața totală de 6700 mp, valoarea de inventar de 113.000 lei

**r\***. **Str Oltului** (teren) cu nr. de inv. 42001746 în lungime de 670 m, lățime 10m, suprafața totală de 6700 mp, valoarea de inventar de 113.900 lei

**s. Drum Satesc Ds 392 (2 tronsoane): Tr.1** în lungime de 350m, lățime 5m și suprafața de 1750mp și valoarea de inventar de 29.750 lei, **Tr.2** în lungime de 100m, lățime 5m și suprafața de 500mp și valoarea de inventar de 8.500 lei. Valoare totală de 38.250 lei

**vecinatați** : N- Proprietăți private, str. Oltului, str. Ialomita,Balta Ciliboaica, E- limita teritorială Craiova – Malu Mare, V- Sos Prelungirea Bechetului , S – imobil nr cad 233911, Balta Penitenciar;

**Notă:** Valorile contabile rezultate pentru terenuri aferente drumurilor (inclusiv terenul aferent canalelor) și bălților (inclusiv răuri/părăuri), au fost raportate la studiu de piață privind valorile minime ale proprietăților imobiliare din județul Dolj, valabile începând cu anul 2024, aprobat de Camera Notarilor Publici Craiova. Valorile contabile rezultate pentru construcții de tip îmbrăcămintă (drumuri), au fost raportate la valoarea contabilă existentă în inventar, prin aplicarea regulii de trei simple la noua suprafață determinată.

**Se propune declararea de uz și utilitate publică a bunurilor având datele tehnice identificate mai sus și valorilor menționate.**

