

HOTĂRÂREA NR. ____

privind însușirea rapoartelor de evaluare având ca obiect stabilirea sumelor individuale aferente despăgubirilor pentru imobilele proprietate privată, situate pe amplasamentul lucrării de utilitate publică de interes local pentru realizarea obiectivului de investiții „Străpungere str.Traian Lalescu - bd.Calea București”

Consiliul Local al Municipiului Craiova, întrunit în ședința ordinară din data de 27.04.2023;

Având în vedere referatul de aprobare nr.118167/2023, raportul nr.118738/2023 al Direcției Patrimoniu și raportul de avizare nr.126953/2023 al Direcției Juridice, Asistență de Specialitate și Contencios Administrativ prin care se propune însușirea rapoartelor de evaluare având ca obiect stabilirea sumelor individuale aferente despăgubirilor pentru imobilele proprietate privată, situate pe amplasamentul lucrării de utilitate publică de interes local pentru realizarea obiectivului de investiții „Străpungere str.Traian Lalescu - bd.Calea București”;

În conformitate cu prevederile Legii nr.255/2010 privind exproprierea pentru cauza de utilitate publică necesară realizării unor obiective de interes național, județean și local, Hotărârii Guvernului nr.53/2011 pentru aprobarea Normelor metodologice de aplicare a Legii nr. 255/2010;

Potrivit Hotărârii Consiliului Local al Municipiului Craiova nr.149/2023 referitoare la declararea de utilitate publică și interes local a lucrărilor pentru realizarea obiectivului de investiții „Străpungere str.Traian Lalescu - bd.Calea București”;

În temeiul art.129 alin.2 lit.c, art.139 alin.3 lit.g, art.154 alin.1 și art.196 alin.1 lit.a din Ordonanța de Urgență a Guvernului nr.57/2019 privind Codul administrativ, cu modificările și completările ulterioare;

HOTĂRĂȘTE:

Art.1. Se aprobă însușirea rapoartelor de evaluare având ca obiect stabilirea sumelor individuale aferente despăgubirilor pentru imobilele proprietate privată, situate pe amplasamentul lucrării de utilitate publică de interes local pentru realizarea obiectivului de investiții „Străpungere str.Traian Lalescu - bd.Calea București”, conform anexelor nr.1-3 care fac parte integrantă din prezenta hotărâre.

Art.2. Primarul Municipiului Craiova, prin aparatul de specialitate: Serviciul Administrație Publică Locală, Direcția Patrimoniu, precum și vor aduce la îndeplinire prevederile prezentei hotărâri.

**INIȚIATOR,
PRIMAR,
Lia-Olguța VASILESCU**

**AVIZAT,
SECRETAR GENERAL,
Nicoleta MIULESCU**

Referat de aprobare

la proiectul de hotărâre privind însușirea rapoartelor de evaluare ce stabilesc sumele individuale aferente despăgubirilor pentru imobilele proprietate privată, situate pe amplasamentul lucrării de utilitate publică de interes local, pentru realizarea obiectivului de investiții „Străpungere str.Traian Lalescu - bd.Calea București”

Prin Hotărârea nr.149/2022, Consiliul Local al Municipiului Craiova a aprobat la art.1 declararea de utilitate publică de interes local a lucrărilor pentru realizarea obiectivului de investiții „Străpungere str.Traian Lalescu - bd.Calea București”.

De asemenea, s-a aprobat declanșarea procedurilor de expropriere pentru cauză de utilitate publică de interes local, a imobilelor proprietate privată care constituie coridorul de expropriere al lucrării, imobile prevăzute în anexa 2 a hotărârii.

Conform art.6 al aceiași hotărâri, sumele individuale aferente despăgubirilor pentru imobilele proprietate privată, situate pe amplasamentul lucrării de utilitate publică de interes local, se vor stabili pe baza unui raport de evaluare, care va fi supus aprobării Consiliului Local al Municipiului Craiova.

Având în vedere Acordul cadru nr.84471/04.05.2022, ce are ca obiect „Achiziție servicii de evaluare bunuri mobile și imobile aparținând domeniului public și/sau privat din municipiul Craiova”, precum și Contractul subsecvent nr.79519/06.03.2023– în vigoare, în conformitate cu cerințele caietului de sarcini și cu obligațiile asumate în contract, s-a procedat la stabilirea prin rapoarte de evaluare a fiecărei valori juste de despăgubire, în vederea exproprierii proprietarilor prevăzuți în anexa 2, în vederea ducerii la îndeplinire a obiectivelor HCL nr.149/2022.

Urmare a celor menționate mai sus și potrivit Hotărârii Consiliului Local nr.149/2022, Legii nr.255/2010 privind exproprierea pentru cauza de utilitate publică necesară realizării unor obiective de interes național, județean sau local, Hotărârii de Guvern nr.53/2011 pentru aprobarea Normelor metodologice de aplicare a Legii nr.255/2010, în temeiul art.129 alin.2, lit b) , art. 139, alin.1 și alin.2, din Ordonanța de urgență nr.57/2019 privind Codul administrativ, considerăm necesară și oportună inițierea, dezbateră, analizarea și aprobarea unui proiect de hotărâre privind însușirea rapoartelor de evaluare ce stabilesc sumele individuale aferente despăgubirilor pentru imobilele proprietate privată, situate pe amplasamentul lucrării de utilitate publică de interes local, pentru realizarea obiectivului de investiții „Străpungere str.Traian Lalescu - bd.Calea București”, în vederea ducerii la îndeplinire a prevederilor HCL nr.149/2022.

PRIMAR,
Lia-Olguța Vasilescu

Director executiv,
Cristian-Ionuț Gâlea

Șef serviciu,
Mitucă Cosmin-Lucian

RAPORT

la proiectul de hotărâre privind însușirea rapoartelor de evaluare ce stabilesc sumele individuale aferente despăgubirilor pentru imobilele proprietate privată, situate pe amplasamentul lucrării de utilitate publică de interes local, pentru realizarea obiectivului de investiții „Străpungere str.Traian Lalescu - bd.Calea București”

Prin referatul de aprobare al prezentului proiect de hotărâre inițiat de Primarul Municipiului Craiova, în temeiul art.108, art.129 alin.2 lit.(c), art.139 alin.1 și alin.2 din O.U.G. nr.57/2019 privind Codul administrativ, cu modificările și completările ulterioare, se propune de către Direcția Patrimoniu, Serviciul Patrimoniu spre aprobare Consiliului Local al Municipiului Craiova, însușirea rapoartelor de evaluare ce stabilesc valorile individuale aferente despăgubirilor pentru imobilele proprietate privată, situate pe amplasamentul lucrării de utilitate publică de interes local, pentru realizarea obiectivului de investiții „Străpungere str.Traian Lalescu - bd.Calea București”.

Prin hotărârea nr.149/2022, Consiliul Local al Municipiului Craiova a aprobat declararea de utilitate publică de interes local a lucrărilor pentru realizarea obiectivului de investiții menționat anterior, aprobându-se și declanșarea procedurilor de expropriere pentru cauza de utilitate publică de interes local, a imobilelor proprietate privată care constituie coridorul de expropriere al lucrării, precum și lista proprietarilor ale căror imobile sunt afectate de coridor, identificați în anexa 2 ce face parte integrantă din această hotărâre.

Conform art.6 al hotărârii, sumele individuale aferente despăgubirilor pentru imobilele proprietate privată, situate pe amplasamentul lucrării de utilitate publică de interes local, se vor stabili pe baza unui raport de evaluare care va fi supus aprobării Consiliului Local al Municipiului Craiova.

Potrivit HCL nr.186/2018 se aprobă Planul Urbanistic Zonal referitor la reconsiderarea funcțională a zonei cuprinsă între străzile Calea București-Sărarilor –Traian Lalescu, în vederea schimbării funcțiunii din zonă industrială și depozitare, în zonă mixtă cu funcțiuni complexe: hotel, birouri, servicii, comerț și zona rezidențială de locuințe colective și dotări aferente, realizarea tronsonului străzii Traian Lalescu (străpungerea) între limita actuală a acesteia și Calea București, se va putea executa doar de către autoritatea publică locală, ca stradă aparținând domeniului public.

Prin Legea nr. 255/2010 privind exproprierea pentru cauză de utilitate publică necesară realizării unor obiective de interes național, județean și local, cu modificările și completările ulterioare, se reglementează cadrul juridic pentru luarea unor măsuri necesare executării: lucrărilor de construcție, reabilitare și modernizare a drumurilor de interes național, județean și local etc.

Potrivit art. 2 alin. 1 lit. a din Legea nr. 255/2010 cu modificările și completările ulterioare, sunt declarate de utilitate publică „lucrările de construcție, reabilitare și modernizare de drumuri și parcări de interes național, județean și local, precum și toate lucrările de construcție, reabilitare și extindere a infrastructurii feroviare publice, lucrările necesare dezvoltării rețelei de transport cu metroul și de modernizare a rețelei existente, lucrările de dezvoltare a infrastructurii aeroportuare, precum și a infrastructurii de transport naval.”

De asemenea, în conformitate cu prevederile art.2 alin. 21 din același act normativ, expropriatori sunt municipiile, orașele și comunele pentru obiectivele de interes local, inclusiv pentru obiectivele de investiții în parteneriat public- privat ale administrației publice locale.

Conform prevederilor legii mai sus menționate, pot fi expropriate bunurile imobile proprietate a persoanelor fizice sau persoanelor juridice, cu sau fără scop lucrativ, și a oricăror alte entități, precum și cele aflate în proprietatea privată a comunelor, orașelor, municipiilor și județelor, pe care se realizează lucrările de utilitate publică de interes național, județean și local.

Sumele necesare plății despăgubirilor în vederea realizării exproprierii, potrivit amplasamentului efectuat, vor fi stabilite prin raport de evaluare întocmit de un evaluator autorizat, membru al Asociației Naționale a Evaluatorilor din România – ANEVAR, conform prevederilor art. 8 alin. 1 din Norma metodologică de aplicare a Legii nr. 255/2010 privind exproprierea pentru cauză de utilitate publică, necesară realizării unor obiective de interes național, județean și local, cu modificările și completările ulterioare.

Având în vedere Acordul cadru nr.84471/04.05.2022, ce are ca obiect „Achiziție servicii de evaluare bunuri mobile și imobile aparținând domeniului public și/sau privat din municipiul Craiova”, precum și Contractul subsecvent nr.103299/03.06.2022 – în vigoare, în conformitate cu cerințele caietului de sarcini și cu obligațiile asumate în contract, s-a transmis nota de comandă nr.115080/04.04.2023 prin care se solicită întocmirea rapoartelor de evaluare pentru cele 3 imobile prevăzute în anexa 2 la HCL 149/2022.

Au fost înregistrate la Primăria Municipiului Craiova următoarele rapoarte de evaluare:

1.raport de evaluare nr.126102/10.04.2023– imobil având proprietari pe Cercelaru Constantin Bogdan, Cercelaru Liliana și Gheorghe Aurelia.

2.raport de evaluare nr.126490/10.04.2023– imobil având proprietar S.C. PAN GROUP SA.

3.raport de evaluare nr.126498/10.04.2023 -imobil având proprietar SC RESTAURANT PRESIDENT SRL .

Valorile juste de despăgubire în vederea exproprierii pentru imobilele identificate în anexa 2 la HCL 149/2022 sunt centralizate în următorul tabel:

Nr crt	Nume Proprietar/ Rap. Eval.	Nr Cadastral	Nr. Carte Funciară	S.te ren expropriat	Valoarea justă de despăgubire
1	Cercelaru Constantin Bogdan Cercelaru Liliana Gheorghe Aurelia (rap.eval.nr.126102/2023)	223274	223274	1412,79 mp	1.271.511 lei echiv.257.547,30 euro
2	SC PAN GROUP SA (rap.eval.nr.126490/2023)	232811	232811	931,42 mp	838.278 lei echiv. 169.795,02 euro
3	SC RESTAURANT PREZIDENT SRL (rap.eval.nr.126498/2023)	232925	232925	45,87 mp	41.283 lei echiv. 8.361,96 euro

Pentru estimarea valorii juste de despăgubire în vederea exproprierii pentru lucrări de utilitate publică, se au în vedere Normele metodologice din 19.01.2011 de aplicare a Legii nr.255/2010 (actualizate), privind exproprierea pentru cauză de utilitate publică, aprobate prin HG nr.53/2011, necesară realizării unor obiective de interes național, județean și local, „art. 8. - (1) Expertul evaluator specializat în evaluarea proprietăților imobiliare, membru al Asociației Naționale a Evaluatorilor din România - ANEVAR, care va întocmi raportul de evaluare prevăzut la art. 11 alin. (7) din lege, este obligat să se raporteze la expertizele întocmite și actualizate de camerele notarilor publici, potrivit art. 771 alin. (5) din Legea nr. 571/2003 privind Codul fiscal, cu modificările și completările ulterioare.

(2) Camerele notarilor publici vor pune la dispoziția expropriatorului expertizele prevăzute la alin. (1).

(3) În aplicarea dispozițiilor art. 11 alin. (9) din lege, Uniunea Națională a Notarilor Publici din România va pune la dispoziția evaluatorului, la cerere, expertizele întocmite de camerele notarilor publici ”.

Astfel, la întocmirea rapoartelor de evaluare s-au avut în vedere anexa A8 din Grila Notarilor Publici valabilă începând cu luna ianuarie 2023. În cadrul rapoartelor de evaluare, conversia lei/euro a

fost făcută la cursul de referință BNR de 4,9370 lei/euro, curs valutar din 07.04.2023, data efectivă la care s-au întocmit evaluările.

Rapoartele de evaluare au fost întocmite în conformitate cu Standardele de evaluare a bunurilor din România, ANEVAR ediția 2022, care încorporează Standardele Internaționale de Evaluare ediția 2013, ghiduri metodologice de evaluare, elaborate de către ANEVAR și a legislației în vigoare și întrunește toate condițiile de formă și fond.

Față de cele prezentate, potrivit Hotărârii Consiliului Local nr.149/2023, în conformitate cu referatul de aprobare nr. 118167/04.04.2023, cu prevederile art.154 alin.(1) din Ordonanța de urgență nr.57/2019, cu art.8 din Norma metodologică de aplicare a Legii nr.255/2010, privind exproprierea pentru cauză de utilitate publică, necesară realizării unor obiective de interes național, județean și local din 19.01.2011, aprobată prin Hotărârea Guvernului nr.53/2011, în temeiul art. 139, alin.1 și alin.2, din Ordonanța de urgență nr.57/2019 privind Codul administrativ, propunem spre aprobare Consiliului Local al Municipiului Craiova:

- însușirea rapoartelor de evaluare ce stabilesc sumele individuale aferente despăgubirilor pentru imobilele proprietate privată, situate pe amplasamentul lucrării de utilitate publică și interes local pentru realizarea obiectivului de investiții „Străpungere str. Traian Lalescu – bd. Calea București”, conform anexelor 1-3 la prezentul raport.

Director Executiv,
Cristian Ionuț Gâlea

Îmi asum responsabilitatea privind realitatea și legalitatea în solidar cu întocmitorul înscrisului

Data:

Semnătura:

Șef Serviciu,
Lucian Cosmin Mitucă

Îmi asum responsabilitatea privind realitatea și legalitatea în solidar cu întocmitorul înscrisului

Data:

Semnătura:

Întocmit,
Insp.Florentina Gavrilescu

Îmi asum responsabilitatea pentru fundamentarea, realitatea și legalitatea întocmirii acestui act oficial

Data:

Semnătura:

RAPORT DE AVIZARE

Având în vedere:

- Referatul nr.118167/2023, Raportul nr.118738/2023 al Directiei Patrimoniu;
- Potrivit Hotărârii Consiliului Local nr.149/2022, în conformitate cu referatul de aprobare nr. 118167/04.04.2023, cu prevederile art.154 alin.(1) din Ordonanța de urgență nr.57/2019, cu art.8 din Norma metodologică de aplicare a Legii nr.255/2010, privind exproprierea pentru cauză de utilitate publică, necesară realizării unor obiective de interes național, județean și local din 19.01.2011, aprobată prin Hotărârea Guvernului nr.53/2011, în temeiul art. 139, alin.1 și alin.2, din Ordonanța de urgență nr.57/2019 privind Codul administrativ
- Potrivit Legii nr.514/2003 privind organizarea si exercitarea profesiei de consilier juridic;

AVIZAM FAVORABIL

propunerea privind supunerea spre aprobare Consiliului Local:

- însușirea rapoartelor de evaluare ce stabilesc sumele individuale aferente despăgubirilor pentru imobilele proprietate privată, situate pe amplasamentul lucrării de utilitate publică și interes local pentru realizarea obiectivului de investiții „Străpungere str. Traian Lalescu – bd. Calea București”, conform anexelor 1-3 la prezentul raport.

Director Ex
Ovidiu Misc

Îmi asum responsabilitatea
si legalitatea în solidar cu în
Semnatura:

litatea
in scrisului

Intocmit,
Cons.jur. ta Bedelici

Imi asum responsabi
ad
Se

vind legalitatea actului
v

SCRISOARE DE INAINTARE

PRIMĂRIA MUNICIPIULUI CRAIOVA

C.I.C-12

COPIE Nr. 126102

Ziua 10 Luna 04 Anul 2023

Anexe

Catre:

- MUNICIPIUL CRAIOVA

Având în vedere Nota de Comanda nr. 115080 din 06.04.2023, societatea pe care o reprezintă a realizat următoarele etape pentru îndeplinirea solicitărilor menționate în Nota de comanda ce se materializează prin acest raport de evaluare pe care vi-l înaintăm astăzi 07.04.2023.

Etapele parcurse pentru realizarea raportului de evaluare sunt următoarele:

- Colectarea documentelor și deschiderea dosarului de lucru;
- Inspectia imobilului;
- Redactarea raportului de evaluare.

Independența Evaluatorului (Consultantului) constă în desfășurarea activității pe baza cunoștințelor și abilităților profesionale și emiterea opiniei asupra valorii pe baza propriei convingeri, fără niciun fel de influență sau constrângere din partea altei persoane, indiferent de relația comercială a acesteia cu Evaluatorul.

Prezentul raport de evaluare se referă la *imobilul compus din terenul intravilan, în suprafața de 1412,79 mp, ce face parte din terenul intravilan cu suprafața de 4630 mp din acte și 4630 mp din măsuratori, identificat cu nr. cad. 223274, înscris în Creața Funciara nr. 223274 UAT Craiova, situat în Mun. Craiova, Str. Calea București, nr. 111, fost nr. 167, jud. Dolj.*

De asemenea, sunt câteva aspecte pe care le considerăm importante de a fi menționate încă de la începutul parcurgerii raportului de evaluare deoarece acestea evidențiază și clarifică modul prin care am aplicat raționamentul profesional și obținut rezultatul prezentat în conținutul acestuia:

Scopul evaluării este asistarea beneficiarului pentru *stabilirea valorii juste de despăgubire, în vederea exproprierii proprietarului imobilului ce face obiectul evaluării, pentru realizarea obiectivului de investiții „Construire drum de legătură, categoria a II-a, Calea Severinului-str. Brestei de la intersecția Calea Severinului – Bulevardul Tineretului până la intersecția str. Brestei – str. Râului -tronson 3”, de către Municipiul Craiova.*

Evaluarea a fost făcută conform Standardelor de Evaluare a Bunurilor ANEVAR, ediția 2022, care încorporează Standardele Internaționale de Evaluare ediția 2013, ghiduri metodologice de evaluare elaborate de către ANEVAR și a legislației în vigoare.

Inspectia s-a efectuat în prezența reprezentantului beneficiarului.

Localizarea proprietății s-a efectuat pe baza documentelor și indicațiilor puse la dispoziția evaluatorului de către beneficiar.

EVALUARI PROPRIETATI IMOBILIARE	BLANARIU MIHAIL DUMITRU P.F.A. F16/693/2008: CUI 24317899 Craiova, str. Nanterre, nr. 11, bl. C8 sc. 2, ap. 4, judetul Dolj. Tel: 0728977411; 0766444770 e-mail: pfablanariu@gmail.com	EVALUARI BUNURI MOBILE	
EVALUARI DE INTREPRINDERI			
Nr. raport	2023040701	din	07.04.2023
Nota de comanda	115080	din	06.04.2023

RAPORT DE EVALUARE - PROPRIETATE IMOBILIARA -

Nume proprietar actual	CERCELARU CONSTANTIN BOGDAN, CERCELARU LILIANA si GHEORGHE AURELIA
Imobil expropriat	Teren intravilan curti constructii, cu suprafata de 1412,79 mp,
Imobil actual din care face parte	Teren intravilan intravilan curti constructii, cu suprafata de 4630 mp din acte si 4630 mp din masuratori
Adresa imobil	Mun. Craiova, Str. Calea Bucuresti, nr. 111, fost nr. 167, jud. Dolj
Zonare Craiova	Zona A3
Nr. cad.	223274
Carte Funciara	223274
UAT	Craiova

OBIECTIV DE INVESTITII: "Strapungere str. Traian Lalescu - bd-ul Calea Bucuresti"

CLIENT: MUNICIPIUL CRAIOVA, cu sediu social in Craiova, str. Targului, nr. 26, judetul Dolj, cod postal, 200632, Cod Fiscal 4417214

UTILIZATOR DESMENAT: MUNICIPIUL CRAIOVA, cu sediu social in Craiova, str. Targului, nr. 26, judetul Dolj, cod postal, 200632, Cod Fiscal 4417214.

Evaluator membru corporatist ANEVAR
Autorizatie ANEVAR nr. 10737

-2023-

SCRISOARE DE INAINTARE

Catre:

- **MUNICIPIUL CRAIOVA**

Având în vedere Nota de Comanda nr. 115080 din 06.04.2023, societatea pe care o reprezintă a realizat următoarele etape pentru îndeplinirea solicitărilor menționate în Nota de comanda ce se materializează prin acest raport de evaluare pe care vi-l înaintăm astăzi 07.04.2023.

Etapetele parcurse pentru realizarea raportului de evaluare sunt următoarele:

- Colectarea documentelor și deschiderea dosarului de lucru;
- Inspectia imobilului;
- Redactarea raportului de evaluare.

Independența Evaluatorului (Consultantului) constă în desfășurarea activității pe baza cunoștințelor și abilităților profesionale și emiterea opiniei asupra valorii pe baza propriei convingeri, fără niciun fel de influență sau constrângere din partea altei persoane, indiferent de relația comercială a acesteia cu Evaluatorul.

Prezentul raport de evaluare se referă la *imobilul compus din terenul intravilan, în suprafața de 1412,79 mp, ce face parte din terenul intravilan cu suprafața de 4630 mp din acte și 4630 mp din măsurători, identificat cu nr., cad. 223274, înscris în Creața Funciara nr. 223274 UAT Craiova, situat în Mun. Craiova, Str. Calea București, nr. 111, fost nr. 167, jud. Dolj.*

De asemenea, sunt câteva aspecte pe care le considerăm importante de a fi menționate încă de la începutul parcurgerii raportului de evaluare deoarece acestea evidențiază și clarifică modul prin care am aplicat raționamentul profesional și obținut rezultatul prezentat în conținutul acestuia:

Scopul evaluării este asistarea beneficiarului pentru *stabilirea valorii juste de despăgubire, în vederea exproprierii proprietarului imobilului ce face obiectul evaluării, pentru realizarea obiectivului de investiții „Construire drum de legătură, categoria a II-a, Calea Severinului-str. Brestei de la intersecția Calea Severinului – Bulevardul Tineretului până la intersecția str. Brestei – str. Râului -tronson 3”, de către Municipiul Craiova.*

Evaluarea a fost făcută conform Standardelor de Evaluare a Bunurilor ANEVAR, ediția 2022, care încorporează Standardele Internaționale de Evaluare ediția 2013, ghiduri metodologice de evaluare elaborate de către ANEVAR și a legislației în vigoare.

Inspectia s-a efectuat în prezența reprezentantului beneficiarului.

Localizarea proprietății s-a efectuat pe baza documentelor și indicațiilor puse la dispoziția evaluatorului de către beneficiar.

**BLANARIU MIHAIL-DUMITRU P.F.A. –
EVALUARI INTREPRINDERI, PROPRIETATI IMOBILIARE SI BUNURI MOBILE**

Valoarea justa de despagubire in vederea expropriarii estimata pentru imobilul ce face obiectul evaluarii, *identificat la poz. 1 din Anexa nr. 2, la HCL 149 din 30.03.2023*, se estimeaza tinând cont de “*Studiul de piata privind valorile minime ale proprietatilor imobiliare din Judetele Dolj, Gorj, Olt si Mehedinti, valabile incepand cu anul 2023*”, obtinându-se urmatoarele valori:

Nume proprietar actual	CERCELARU CONSTANTIN BOGDAN, CERCELARU LILIANA si GHEORGHE AURELIA
Imobil expropriat	Teren intravilan curti constructii, cu suprafata de 1412,79 mp,
Imobil actual din care face parte	4630 mp din acte si 4630 mp din masuratori
Adresa imobil	Mun. Craiova, Str. Calea Bucuresti, nr. 111, fost nr. 167, jud. Dolj
Zonare Craiova	Zona A3
Nr. cad.	223274
Carte Funciara	223274
UAT	Craiova
Valoarea unitara conform <i>Studiului de piata privind valorile minime ale proprietatilor imobiliare valabila incepand cu anul 2023 (anexa A8)</i>	Teren = 900,00 lei/mp (182,30 euro/mp)
Valoarea justa de despagubire (in vederea expropriarii)	1.271.511,00 lei, echivalent a 257.547,30 euro (1412,79 mp X 900,00 lei/mp = 1.271.511,00 lei, echivalent cu, 1412,79 mp X 182,30 euro/mp = 257.547,30 euro)

Nota: 1. *suprafetele expropriate si implicit valorile juste de despagubire vor fi actualizate ulterior in situatia in care apar diferente in urma dezmebrarii si intabularii*

2. *Valoarea justa de despagubire in vederea expropriarii pentru lucrari de utilitate publica, estimata nu contine cheltuieli notariale si cadastrale aferente transferului drepturilor de proprietate. Se considera ca aceste cheltuieli vor fi efectuate de catre expropriator.*

Cu consideratie,
Mihail Dumitru Blanariu



CUPRINS

SINTEZA EVALUARII	5
CERTIFICAREA EVALUATORULUI	8
1 TERMENII DE REFERINTA AI EVALUARII	10
1.1. EVALUATOR	10
1.2. CLIENT	10
1.3. UTILIZATORI DESEMNAȚI	10
1.4. PROPRIETAR	10
1.5. COMANDA/CONTRACT, DATA RAPORTULUI, INSPECTIEI SI EVALUARII	10
1.6. IDENTIFICAREA PROPRIETATII IMOBILIARE SUPUSE EVALUARII	10
1.7. OBIECTIVUL DE INVESTITII	11
1.8. SCOPUL EVALUARII	11
1.9. DEVIERI DE LA STANDARDELE DE EVALUARE A BUNURILOR ANEVAR 2022	11
1.10. TIPUL VALORII ESTIMATE SI METODOLOGIA EVALUARII	11
1.11. DOCUMENTAREA NECESARA PENTRU ELABORAREA EVALUARII	12
1.11.1. <i>Etapete parcurse in procesul de documentare</i>	12
1.11.2. <i>Documente de proprietate analizate</i>	13
1.11.3. <i>Declararea conformitatii cu Standardele de evaluare si legislatia in vigoare</i>	13
1.11.4. <i>Legislatie specifica aplicabila scopului evaluarii si a tipului de valoare utilizat</i>	13
1.11.5. <i>Restricții/limitari ale procesului de documentare</i>	13
1.12. SURSELE DE INFORMARE	14
1.13. IPOTEZE SI IPOTEZE SPECIALE	14
1.13.1. <i>Ipoteze</i>	14
1.13.2. <i>Ipoteze speciale</i>	15
1.14. RESTRICTII DE UTILIZARE, DIFUZARE SAU PUBLICARE	15
1.15. DESCRIEREA RAPORTULUI DE EVALUARE	16
2 PREZENTAREA DATELOR DE INTRARE IN EVALUARE	17
2.1. DESCRIEREA PROPRIETATII IMOBILIARE EVALUATE	17
2.1.1. <i>Descrierea zonei de amplasare</i>	17
2.1.2. <i>Descrierea proprietatii imobiliare</i>	18
3 ANALIZA PIETEI IMBILIARE. STUDIUL DE VANDABILITATE	19
3.1. DEFINIREA PIETEI SPECIFICE	19
3.2. CONSIDERATII GENERALE ASUPRA PIETEI LOCALE	19
3.3. OFERTA COMPETITIVA	20
3.4. CEREREA SOLVABILA	20
3.5. CONSIDERATII GENERALE ASUPRA PIETEI LOCALE	21
4 EVALUAREA PROPRIUZISA	22
4.1. CEA MAI BUNA UTILIZARE	22
4.2. METODOLOGIA DE EVALUARE	22
4.2.1. <i>Devieri de la standarde</i>	22
5 ANALIZA REZULTATELOR SI CONCLUZIA ASUPRA VALORII	25
ANEXE	27

SINTEZA EVALUARII

Evaluator	BLANARIU MIHAIL DUMITRU P.F.A., cu sediul in Craiova, str. Nanterre, nr. 11, bl. C8, sc. 2, ap. 4, judetul Dolj, inregistrata la Oficiul registrului Comertului Dolj, sub nr. F16/693/2008, C.U.I.:24317899, nr. leg. 10737, reprezentata de domnul Blanariu Mihail-Dumitru
Client	MUNICIPIUL CRAIOVA, cu sediul in Craiova, str. Targului, nr. 26, judetul Dolj, cod postal, 200632, Cod Fiscal 4417214
Utilizatori desemnati	MUNICIPIUL CRAIOVA, cu sediul in Craiova, str. Targului, nr. 26, judetul Dolj, cod postal, 200632, Cod Fiscal 4417214, si CERCELARU CONSTANTIN BOGDAN, CERCELARU LILIANA si GHEORGHE AURELIA
Proprietar	Imobilul apartine persoanelor fizice CERCELARU CONSTANTIN BOGDAN, CERCELARU LILIANA si GHEORGHE AURELIA
Comanda/contract	Nota de comanda nr. 115080 din data de 06.04.2023
Data raportului	07.04.2023
Data inspectiei	Inspectia s-a realizat in data de 07.04.2023, in prezenta utilizatorului desemnat
Data evaluarii	07.04.2023
Curs BNR valabil la data evaluarii, 07.04.2023	1 Euro = 4,9370 lei
Identificarea proprietatii imobiliare supuse evaluarii	Imobilul compus din terenul intravilan, in suprafata de 1412,79 mp, ce face parte din terenul intravilan cu suprafata de 4630 mp din acte si 4630 mp din masuratori, identificat cu nr., cad. 223274, in scris in Critea Funciara nr. 223274 UAT Craiova
Adresa proprietatii	Mun. Craiova, Str. Calea Bucuresti, nr. 111, fost nr. 167, jud. Dolj
Utilizare existenta	Teren intravilan curti constructii
Obiectivul de investitii	Prin HCL nr. 149 din 30.03.2023, art. 1, se aproba declararea de utilitate publica de interes local a lucrarilor pentru realizarea obiectivului de investitii "Strapungere str. Traian Lalescu - bd-ul Calea Bucuresti". Prin aceeasi hotarare, la art. 2, se aproba amplasamentul lucrarii de utilitate publica de interes local pentru realizarea obiectivului de investitii "Strapungere str. Traian Lalescu - bd-ul Calea Bucuresti", conform planului de situatie prevazut in anexa nr. 1 care face parte integranta din prezenta hotarare.
Scopul evaluarii	Prezentul raport de evaluare a fost elaborat in scopul asistarii beneficiarului pentru <i>stabilirea valorii juste de despagubire, in vederea expropriarii proprietarului imobilului ce face obiectul evaluarii, pentru</i>

**BLANARIU MIHAIL-DUMITRU P.F.A. –
EVALUARI INTREPRINDERI, PROPRIETATI IMOBILIARE SI BUNURI MOBILE**

	<p><i>realizarea obiectivului de investitii "Strapungere str. Traian Lalescu - bd-ul Calea Bucuresti", de catre Municipiul Craiova.</i></p> <p>Valoarea estimata pentru imobilul ce face obiectul evaluarii va fi utilizata in <u>scopul declarat</u> si nu vor putea fi folosite de catre alte persoane si in alte scopuri</p>
<p>Devieri de la Standardele de Evaluare a Bunurilor ANEVAR 2022</p>	<p>SEV 100 pct. 60.1: "O „deviere de la standarde” reprezinta o situatie in care <i>trebuie</i> urmate cerinte legislative particulare, de reglementare sau ale altor autoritati, cerinte care nu corespund unora dintre cerintele cuprinse in SEV. Devierile au un caracter obligatoriu, in sensul ca, pentru a asigura conformitatea evaluarii cu SEV, <i>evaluatorul trebuie</i> sa respecte cerintele juridice, de reglementare si pe cele ale altor autoritati adecvate <i>scopului si jurisdicției</i> evaluarii. <i>Evaluatorul poate</i> declara in continuare ca <i>evaluarea</i> a fost efectuata in conformitate cu SEV, atunci când exista devieri de la standarde in astfel de circumstante."</p> <p>SEV 100 pct. 60.2: „Cerinta de deviere de la SEV, urmare a cerintelor legislative, de reglementare sau cerintelor altor autoritati corespunzatoare scopului si jurisdicției evaluarii, prevaleaza asupra tuturor celorlalte cerinte ale SEV."</p>
<p>Tipul valorii estimate</p>	<p>Tinând cont de cele prezentate la SEV 100, pct. 60.1 si 60.2, se estimeaza o valoare in vederea unei juste despagubiri (valoarea justa de despagubire) in vederea exproprierii pentru lucrari de utilitate publica, conform Legii 255/2010 actualizata, raportata la expertizele intocmite de Camera a Notarilor Publici actualizate.</p> <p>Pentru estimarea valorii juste de despagubire in vederea exproprierii pentru lucrari de utilitate publica, conform Normelor metodologice din 19 ianuarie 2011 de aplicare a Legii nr. 255/2010 (actualizate), privind exproprierea pentru cauza de utilitate publica, necesara realizarii unor obiective de interes national, judetean si local, ART. 8:</p> <p>"ART. 8(1)Expertul evaluator specializat in evaluarea proprietatilor imobiliare, membru al Asociatiei Nationale a Evaluatorilor din România - ANEVAR, care va intocmi raportul de evaluare prevazut la art. 11 alin. (7) din lege, este obligat sa se raporteze la expertizele intocmite si actualizate de camerele notarilor publici, potrivit art. 77¹ alin. (5) din Legea nr. 571/2003 privind Codul fiscal, cu modificarile si completarile ulterioare.</p> <p>ART. 8(2)Camerele notarilor publici vor pune la dispozitia expropriatorului expertizele prevazute la alin. (1).</p> <p>ART. 8(3)In aplicarea dispozitiilor art.11 alin. (9) din lege, Uniunea Nationala a Notarilor Publici din România va pune la dispozitia evaluatorului, la cerere, expertizele intocmite de camerele notarilor publici</p> <p>Baza de evaluare in prezentul raport de evaluare este Standardele de Evaluare a Bunurilor ANEVAR 2022, care sunt in conformitate cu Standardele Internationale de Evaluare, editia 2013, Standardele Europene de Evaluare editia 2016 si legislatia de expropriere.</p> <p>Valoarea justa este definite astfel:</p> <p>„I. Pretul estimat pentru transferul unui activ sau a unei datorii intre parti identificate, aflate in cunostinta de cauza si hotarâte, care reflecta interesele acelor parti. Pentru utilizare in raportari financiare in baza Standardelor Internationale de Raportare Financiara, valoarea justa are</p>

CERTIFICAREA EVALUATORULUI

Prin prezenta, in limita cunostintelor si informatiilor detinute sau care ne-au fost puse la dispozitie, si sub aceasta rezerva, certificam urmatoarele:

Evaluarea a fost efectuata de persoana care semneaza ca evaluator al proprietatii iar conformitatea fata de respectarea procedurilor interne este verificata de celelalte persoane semnatare. Mentionam ca in cazul prezentei evaluari, evaluatorul proprietatii este BLANARIU MIHAIL - DUMITRU, evaluator autorizat, membru titular ANEVAR, identificat cu nr. leg. 10737, administrator al entitatii BLANARIU MIHAIL-DUMITRU P.F.A., care a realizat evaluarea si inspectia proprietatii subiect al evaluarii.

Afirmatiile proprii ce au fost prezentate si sustinute in acest raport sunt adevarate si corecte; acestea se bazeaza intr-o anumita masura pe informatiile primite de la dvs./beneficiar/client sau terte parti implicate in cadrul activitatii de evaluare, de aceea noi am presupus ca informatiile prezentate noua de catre acestia au fost de asemenea adevarate, corecte si complete; daca astfel de informatii se dovedesc altfel, evaluarea poate fi afectata;

Analizele, opiniile si concluziile prezentate sunt limitate numai la ipotezele considerate si conditiile limitative descrise, completate cu notele din cadrul fiselor individuale, si sunt analizele, opiniile si concluziile noastre personale, nepartinitoare din punct de vedere profesional;

Suma ce ne revine drept plata pentru realizarea prezentului raport nu are nicio legatura cu declararea in raport a unei anumite valori sau interval de valori ce ar putea reiesi din evaluarea noastra care sa favorizeze clientul sau legat de producerea unui eveniment care favorizeaza cauza clientului an functie de opinia curenta.

Certificam faptul ca detinem cunostintele, informatiile necesare si experienta relevanta in practica specifica evaluarii proprietatii in cauza pentru a indeplini misiunea in mod competent.

Prin semnarea prezentei declaratii subscrise BLANARIU MIHAIL DUMITRU P.F.A., in calitate de membru titular ANEVAR identificat in tabloul asociatiei cu nr. leg. 10737, certifica in deplina cunostinta de cauza ca la elaborarea prezentului raport de evaluare au participat persoane calificate si competente sa ofere consultanta conform scopului declarat al prezentei lucrari.

In vederea realizarii raportului de evaluare s-a respectat codul de etica al profesiei si cerintele formulate de legislatia in vigoare care reglementeaza activitatea de evaluare in Romania.

Având in vedere cele prezentate mai sus certificam urmatoarele:

- Raportul de evaluare corespunde cerintelor prevazute in Standardele de Evaluare a Bunurilor ed. 2022;
- Cu exceptia persoanelor care au semnat mai jos prezenta declaratie nu s-a primit asistenta profesionala din partea unor terti;
- Rezultatele estimate in cadrul prezentului raport de evaluare nu se bazeaza pe solicitarea obtinerii unei anumite valori;
- Nu exista interese anterioare, prezente sau viitoare in privinta proprietatii imobiliare care face obiectul prezentului raport de evaluare;
- Nu exista un interes privind partile implicate in prezenta misiune emisiune de evaluare;
- Afirmatiile, analizele, opiniile si concluziile prezentate in cadrul raportului de evaluare sunt adevarate si corecte, si reprezinta opiniile si concluziile personale ale semnatarilor,

**BLANARIU MIHAIL-DUMITRU P.F.A. –
EVALUARI INTREPRINDERI, PROPRIETATI IMOBILIARE SI BUNURI MOBILE**

considerându-le nepartinitoare din punct de vedere profesional. Acestea sunt limitate doar de informatiile detinute si ipotezele considerate in cadrul prezentului raport de evaluare;

- Prezentul raport se supune normelor ANEVAR si poate fi expertizat la cerere numai cu acordul scris prelabil al evaluatorului si verificat in conformitate cu SEV 400 – Verificarea evaluarii;
- Remuneratia evaluatorului nu se stabileste in functie de exprimarea unei valori prestabilite sau care ar favoriza dorinta clientului de obtinere a unui rezultat dorit

BLANARIU MIHAIL-DUMITRU P.F.A..



Administrator,
Blanariu Mihail-Dumitru

Evaluatorul proprietatii



Evaluator autorizat
Blanariu Mihail-Dumitru

1. TERMENII DE REFERINTA AI EVALUARII

1.1. EVALUATOR

BLANARIU MIHAIL DUMITRU P.F.A., cu sediul in Craiova, str. Nanterre, nr. 11, bl. C8, sc. 2, ap. 4, judetul Dolj, inregistrata la Oficiul registrului Comertului Dolj, sub nr. F16/693/2008, C.U.I.:24317899, nr. leg. 10737, reprezentata de domnul Blanariu Mihail-Dumitru

1.2. CLIENT

MUNICIPIUL CRAIOVA, cu sediul in Craiova, str. Targului, nr. 26, judetul Dolj, cod postal, 200632, Cod Fiscal 4417214.

1.3. UTILIZATORI DESEMNATI

MUNICIPIUL CRAIOVA, cu sediul in Craiova, str. Targului, nr. 26, judetul Dolj, cod postal, 200632, Cod Fiscal 4417214, si

CERCELARU CONSTANTIN BOGDAN, CERCELARU LILIANA si GHEORGHE AURELIA

Alti utilizatori: Nu este cazul

1.4. PROPRIETAR

Imobilul apartine persoanelor fizice CERCELARU CONSTANTIN BOGDAN, CERCELARU LILIANA si GHEORGHE AURELIA

1.5. COMANDA/CONTRACT, DATA RAPORTULUI, INSPECTIEI SI EVALUARII

Comanda/contract : Nota de comanda nr. 115080 din data de 06.04.2023

Data raportului: 07.04.2023;

Data inspectiei: Inspectia s-a realizat in data de 07.04.2023, in prezenta utilizatorului desemnat;

Data evaluarii: 07.04.2023;

Curs BNR valabil la data de: 07.04.2023: 1 Euro = 4,9370 lei.

1.6. IDENTIFICAREA PROPRIETATII IMOBILIARE SUPUSE EVALUARII

Prezentul raport de evaluare se refera la imobilul compus din terenul intravilan, in suprafata de 1412,79 mp, ce face parte din terenul intravilan cu suprafata de 4630 mp din acte si 4630 mp din masuratori, identificat cu nr., cad. 223274, inscris in Cratea Funciara nr. 223274 UAT Craiova.

Adresa: Mun. Craiova, Str. Calea Bucuresti, nr. 111, fost nr. 167, jud. Dolj

Utilizarea actuala: Teren intravilan curti constructii

1.7. OBIECTIVUL DE INVESTITII

Prin HCL nr. 149 din 30.03.2023, art. 1, se aproba declararea de utilitate publica de interes local a lucrarilor pentru realizarea obiectivului de investitii "Strapungere str. Traian Lalescu - bd-ul Calea Bucuresti".

Prin aceeasi hotarare, la art. 2, se aproba amplasamentul lucrarii de utilitate publica de interes local pentru realizarea obiectivului de investitii

"Strapungere str. Traian Lalescu - bd-ul Calea Bucuresti", conform planului de situatie prevazut in anexa nr. 1 care face parte integranta din prezenta hotarare

1.8. SCOPUL EVALUARII

Prezentul raport de evaluare a fost elaborat in scopul asistarii beneficiarului pentru stabilirea valorii juste de despagubire, in vederea expropriarii proprietarului imobilului ce face obiectul evaluarii, pentru realizarea obiectivului de investitii "Strapungere str. Traian Lalescu - bd-ul Calea Bucuresti", de catre Municipiul Craiova.

Valoarea estimata pentru imobilul ce face obiectul evaluarii va fi utilizata in scopul declarat si nu vor putea fi folosita de catre alte persoane si in alte scopuri

1.9. DEVIERI DE LA STANDARDELE DE EVALUARE A BUNURILOR ANEVAR 2022

SEV 100 pct. 60.1: "O „*deviere de la standarde*” reprezinta o situatie in care *trebuie* urmate cerinte legislative particulare, de reglementare sau ale altor autoritati, cerinte care nu corespund unora dintre cerintele cuprinse in SEV. Devierile au un caracter obligatoriu, in sensul ca, pentru a asigura conformitatea evaluarii cu SEV, *evaluatorul trebuie* sa respecte cerintele juridice, de reglementare si pe cele ale altor autoritati adecvate *scopului* si *jurisdictiei* evaluarii. *Evaluatorul poate* declara in continuare ca *evaluarea* a fost efectuata in conformitate cu SEV, atunci când exista devieri de la standarde in astfel de circumstante.”

SEV 100 pct. 60.2: „Cerinta de deviere de la SEV, urmare a cerintelor legislative, de reglementare sau cerintelor altor autoritati corespunzatoare scopului si jurisdictiei evaluarii, prevaleaza asupra tuturor celorlalte cerinte ale SEV.”

1.10. TIPUL VALORII ESTIMATE SI METODOLOGIA EVALUARII

Tinând cont de cele prezentate la SEV 100, pct. 60.1 si 60.2, se estimeaza o valoare in vederea unei juste despagubiri (valoarea justa de despagubire) in vederea expropriarii pentru lucrari de utilitate publica, conform **Legii 255/2010 actualizata**, raportata la expertizele intocmite de **Camera a Notarilor Publici actualizate**.

Pentru estimarea valorii juste de despagubire in vederea expropriarii pentru lucrari de utilitate publica, conform **Normelor metodologice din 19 ianuarie 2011 de aplicare a Legii nr. 255/2010 (actualizate)**, privind exproprierea pentru cauza de utilitate publica, necesara realizarii unor **obiective de interes national, judetean si local, ART. 8:**

”ART. 8(1)Expertul evaluator specializat in evaluarea proprietatilor imobiliare, membru al Asocatiei Nationale a Evaluatorilor din România - ANEVAR, care va intocmi raportul de evaluare prevazut la art. 11 alin. (7) din lege, este obligat sa se raporteze la expertizele intocmite si actualizate de camerele notarilor publici, potrivit art. 77¹ alin. (5) din Legea nr. 571/2003 privind Codul fiscal, cu modificarile si completarile ulterioare.

ART. 8(2) Camerele notarilor publici vor pune la dispozitia expropriatorului expertizele prevazute la alin. (1).

ART. 8(3) In aplicarea dispozitiilor art.11 alin. (9) din lege, Uniunea Nationala a Notarilor Publici din România va pune la dispozitia evaluatorului, la cerere, expertizele intocmite de camerele notarilor publici

Baza de evaluare in prezentul raport de evaluare este Standardele de Evaluare a Bunurilor ANEVAR care sunt in conformitate cu Standardele Internationale de Evaluare, editia 2013, Standardele Europene de Evaluare editia 2016 si legislatia de expropriere.

Valoarea justa este definite astfel:

„I. Pretul estimat pentru transferul unui activ sau a unei datorii între parti identificate, aflate în cunostinta de cauza si hotarâte, care reflecta interesele acelor parti. Pentru utilizare în raportari financiare în baza Standardelor Internationale de Raportare Financiara, valoarea justa are o semnificatie diferita.”

„II. In IFRS 13 „Valoarea justa este pretul care ar fi încasat pentru vânzarea unui activ sau platit pentru transferul unei datorii într-o tranzactie reglementata între participantii de pe piata, la data evaluarii.”

Pentru alte scopuri decât cel de utilizare in situatii financiare, *valoarea justa* poate fi diferita de *valoarea de piata*. *Valoarea justa* cere estimarea pretului care este just pentru ambele parti identificate, luând in considerare avantajele sau dezavantajele pe care fiecare parte le va obtine din tranzactie. Aceasta, de obicei, este aplicata in context judiciar. Pe de alta parte, *valoarea de piata* cere ca orice avantaj, care nu ar fi obtenabil de catre participantii de pe piata, sa nu fie luat in considerare

Pentru dreptul de proprietate asupra bunurilor imobile evaluate, valoarea justa este valoarea de justa de despagubire si va fi exprimata, la cererea beneficiarului, atât in lei cât si in euro. Pentru estimarea valorii, având in vedere tipul proprietatii de evaluat, s-au folosit grila notarilor publici din anul 2017, exceptie de la Standardele Internationale de Evaluare, tinand cont de prevederile SEV100 cadru general, SEV 101, SEV 102, SEV 103, SEV 230, SEV 300, SEV 310, GEV 520, GEV 530 si GEV 630.

Valoarea de piata se defineste, conform Standardelor de Evaluare a Bunurilor ANEVAR 2017, SEV 100 Cadrul general (IVS Cadrul general), ca fiind ***„suma estimata pentru care un activ sau o datorie ar putea fi schimbat(a) la data evaluarii, între un cumparator hotarât si un vânzator hotarât, într-o tranzactie nepartinitoare, dupa un marketing adecvat si in care partile au actionat fiecare in cunostinta de cauza, prudent si fara constrângere”***

11. DOCUMENTAREA NECESARA PENTRU ELABORAREA EVALUARII

1.11.1. Etapele parcurse in procesul de documentare

Pentru realizarea raportului de evaluare, s-au parcurs urmatoarele etape:

- Analiza documentelor si informatiilor primite de la solicitant/proprietar/destinar la momentul solicitarii ferme sau cu ocazia inspectiei, pentru evaluare proprietatii imobiliare subiect;
- Preluarea informatiilor din teren cu ocazia inspectiei – informatii referitoare la proprietatea evaluata si infomratii cu privire la eventuale imobile aflate in vânzare si/sau de inchiriat din vecinatate;

- Completarea documentelor necesare întocmirii raportului evaluare dacă în timpul inspecției s-au constatat diferențe între situația faptică și cea scriptică;
- Identificarea dreptului de proprietate evaluat;
- Analiza pietei imobiliare generale și specifice.

1.11.2. Documente de proprietate analizate

În cadrul procesului de documentare au fost analizate următoarele documente care atestă dreptul de proprietate asupra imobilelor supuse evaluării. Documentele analizate sunt prezentate mai jos, iar o copie a acestora se regăsește în capitolul Anexe:

- Nota de comandă nr. 115080 din 06.04.2023;
- H.C.L. nr. 149 din 30.03.2023;
- Anexa nr. 1 la H.C.L. NR. 149 DIN 30.03.2023, Plan de situație pentru realizarea studiului de fezabilitate;
- Anexa nr. 2 la H.C.L. nr. 149 din 30.03.2023, Lista proprietarilor ai căror imobile sunt afectate de coridorul de expropriere coridorul de expropriere al lucrării de utilitate publică de interes local „Străpungere str. Traian Lalescu- bvd.Calea București”;
- H.C.L. nr. 186 din 26.04.2018, privind P.U.Z. referitor la reconsiderarea funcțională a zonei cuprinsă între strazile Calea București-Sararilor-Traian Lalescu;
- Extras de carte funciara informativă nr. 223274 UAT Craiova, nr. cerere 842263 din 02.04.2023;
- Anexa nr. 8 din “Studiul de piață privind valorile minime ale proprietăților imobiliare din Județele Dolj, Gorj, Olt și Mehedinți, valabile începând cu anul 2023”.

1.11.3. Declarația conformității cu Standardele de evaluare și legislația în vigoare

Prezentul raport de evaluare este întocmit în conformitate cu Standardele de Evaluare a Bunurilor ANEVAR 2022 și legislația în vigoare (Legii 255/2010 actualizată și Normelor metodologice din 19 ianuarie 2011 de aplicare a Legii nr. 255/2010 (actualizate), privind expropriere pentru cauză de utilitate publică, necesară realizării unor obiective de interes național, județean și local).

Din Standardele de Evaluare a Bunurilor ANEVAR, ediția 2022, au fost extrase următoarele standarde în conformitate cu scopul și tipul valorii estimate:

- *Standarde generale:* SEV 100 Cadrul general (IVS Cadrul general), SEV101 Termenii de referință ai evaluării (IVS 101), SEV 102 Documentare și conformare (IVS 102), SEV 103 Raportare (IVS 103), SEV 104 Tipuri ale valorii (IVS 104), SEV 105 Abordări și metode de evaluare;
- *Standarde pentru active bunuri imobile:* SEV230 Drepturi asupra proprietății imobiliare (IVS 400), SEV 340 Evaluarea bunurilor imobile și eficiența energetică (EVIP), GEV630 Evaluarea bunurilor imobile;

Standarde pentru utilizări specifice: SEV 400 Verificarea evaluării

1.11.4. Legislație specifică aplicabilă scopului evaluării și a tipului de valoare utilizat

– Nu este cazul.

1.11.5. Restricții/limitări ale procesului de documentare

- Nu au fost analizate alte documente cu excepția celor menționate în conținutul raportului de evaluare. Evaluatorul nu este responsabil de o interpretare defectuoasă a dreptului de proprietate în situația în care se constată că anumite documente nu au fost prezentate în mod voluntar sau involuntar;
- Documentele de proprietate analizate au fost puse la dispoziția evaluatorului în copie. Evaluatorul nu este responsabil de autenticitatea acestora. Evaluarea s-a realizat în ipoteza că documentele prezentate sunt adevărate;
- Nu s-au inspectat părțile ascunse ale imobilului;

- Evaluatorul nu este responsabil de evenimente ce au survenit ulterior datei inspectiei;
- Nu se cunosc alte vicii ascunse cu exceptia celor mentionate in mod express in continutul raportului de evaluare.

1.12. SURSELE DE INFORMARE

In plus fata de informatiile fondate de noi, ne-am bazat pe informatiile obtinute din partea dumneavoastra si alte surse, mentionate in anexe.

Pentru a compensa partial elemente de incertitudine legate de piata netransparenta, ne-am securizat un numar de instrumente specifice disponibile pe piata locala si regionala printre care:

- utilizam informatii pentru uzul evaluatorilor din bazele de date autorizate. Sunt prezentate de asemenea si ofertele curente cu detalii furnizate de broker, analiza, localizare, fotografii, etc;
- verificam ofertele publicate de vânzatori in site-urile publice (de ex. imobiliare.ro, olx.ro, site-uri locale, etc.

In afara de acestea, beneficiem de sprijinul intern, oferit de echipele noastre si parteneri (piete de capital, industrial, comercial stradal, centre comerciale, birouri) si in managementul proprietatii, implicate direct in piata specifica. In relatia cu aceste colaborari analizam de fiecare data daca exista conflicte de interese pentru gestionarea corespunzator proiectul.

Tipic evaluarilor realizate in Romania, folosim, si informatiile colectate de la terti, cum ar fi: alti brokeri, presa, site-uri, proprietari sau analize financiare (surse publice).

In plus fata de acestea, ne bazam pe norme si normative utilizate: literatura de specialitate (standartele de evaluare a bunurilor ANEVAR 2022, cursul de Evaluare a Proprietatilor Imobiliare, cursul de Evaluare a Bunurilor Mobile, buletinele informative editate de catre ANEVAR); Legislatia in vigoare (H.C.L. a Municipiului Craiova nr. 149 din 30.03.2023, Legea nr. 273/2006 privind finantele publice locale, Hotararea Guvernului nr.907/2016 privind etapele de elaborare si continutul-cadru al documentatiilor tehnico-economice aferente obiectivelor/proiectelor de investitii finantate din fonduri publice, Legii nr. 255/2010 privind exproprierea pentru cauza de utilitate publica necesara realizarii unor obiective de interes national, judetean si local, Hotararea Guvernului nr.53/2011 pentru aprobarea Normelor metodologice de aplicare a Legii nr. 255/2010, Legea cadastrului si a publicitatii imobiliare nr.7/1996, republicata, cu modificarile si completarile ulterioare, Codul Civil cu modificarile si completarile ulterioare).

1.13. IPOTEZE SI IPOTEZE SPECIALE

1.13.1. Ipoteze

Prezentul raport de evaluare a fost intocmit avandu-se in vedere urmatoarele ipoteze:

- Evaluatorul nu isi asuma responsabilitatea pentru factorii economici si fizici care pot aparea ulterior evaluarii si pot influenta opiniile si rezultatele din aceasta lucrare;
- Se presupune in cadrul raportului de evaluare ca terenurile evaluate se conformeaza tuturor reglementarilor si restrictiilor de zonare, utilizate si urbanism, in afara cazului in care a fost identificata o non-conformitate, descrisa si luata in considerare in prezentul raport. Daca ulterior se constata modificari, acestea vor fi luate in calcul la evaluarile individuale;
- Nu a fost verificata autenticitatea documentelor prezentate si nu s-au facut investigatii privind statutul juridic al proprietatii in cauza;

- Evaluarea s-a bazat exclusiv, strict pe datele din documentele si documentatiile puse la dispozitie de catre beneficiar si cadastrist;
- Evaluarea se face in ipoteza stricta ca dreptul real de proprietate este valid si tranzactionabil, ca proprietatea este libera de sarcini;
- Aceasta evaluare s-a facut fara prezentarea actelor de proprietate;
- S-a facut inspectia proprietatii in prezenta reprezentantilor beneficiarului. Proprietarul nu a fost de fata in momentul inspectiei. Se presupune ca intrarea pe proprietate si fotografierea a fost realizata cu acordul proprietarului;
- Suprafetele utilizate in estimarea valorilor sunt cele din Anexa nr. 2 la HCL nr. 149 din 30.03.2023, privind declararea de utilitate publica si interes local a obiectivului investitiei "Strapungere str. Traian Lalescu - bd-ul Calea Bucuresti", si atasate la prezentul raport;
- Evaluatorul isi asuma raspunderea pentru situatia juridica si tehnica a proprietatii, strictin baza documentelor primite pâna la data acestei evaluari si a inspectiei proprietatii. In cazul in care apar alte date juridice sau tehnice ulterioare datei raportului, aceste vor fi luate in considerare in cadrul altui raport asu anexe la raportul initial.

1.13.2. Ipoteze speciale

- Opinia evaluatorului trebuie analizata in contextul economic actual general, in care are loc operatiunea de evaluare/ daca aceasta se modifica semnificativ in viitor, evaluatorul nu este responsabil decât in limita informatiilor valabile si cunoscute de acesta la data evaluarii.
- Evaluatorul presupune ca aprecierile efectuate sa aplicarea metodelor de evaluare sunt rezonabile si pertinente in contextul imobiliar, a **legislatiei privind exproprierea pentru cauza de utilitate publica** si a standardelor de evaluare impuse la data evaluarii.
- Legea expropriarii prin art. 26 precizeaza clar ca evaluarea se face respectand grila Notarilor Publici pentru anul 2023. Pentru acest motiv, evaluarea se face fara descrierea comonentei non-imobiliare, data de disconfortul creat de expropriere, cadrul legal nepermitând o estimare a acestui disconfort.
- Evaluatorul alege sa utilizeze valoarea justa concept mai larg decât valoarea de piata, pentru a respecta legea 255/2010 cu modificarile ulterioare.
- Evaluatorul nu a realizat investigatii sau teste si nu au fost puse la dispozitie date privind poluarea sau contaminarea terenului si a panzei freatice. Acest raport nu este elaborat ca un audit de mediu sa ca un raport tehnic detaliat al proprietatii, astfel informatiile depasind sfera raportului si calificarea evaluatorului.
- Detinerea acestui raport sau a unei copii a acestuia nu da dreptul de a-l face public fara acordul scris al evaluatorului.

Raportul de evaluare si valorile estimate de catre evaluator isi pastreaza valabilitatea numai in situatia in care conditiile de piata ramân neschimbate.

1.14. RESTRICTII DE UTILIZARE, DIFUZARE SAU PUBLICARE

Acest raport de evaluare este confidential, destinat numai partilor desemnate in cadrul raportului (a se vedea utilizatorii desemnati prezentati la punctul 3 "Utilizatori desemnati") si in scopul precizat la punctul 8 ale capitolului 1.

Este interzisa utilizarea in orice document publicat, circulara sau declaratie, precum si publicarea sub orice forma a acestui raport, integral sau partial fara acordul scris si prealabil al autorului, privind forma sau contextul in care va fi utilizat sau publicat.

Intrarea in posesia unei copii a acestui raport nu implica dreptul de publicare al acestuia, in sa poate fi utilizat in scop didactic.

Prezenta lucrare este protejata de legislatia dreptului de autor si reprezinta proprietatea intelectuala a autorului, drept care copierea acesteia este strict interzisa.

Nu este acceptata nicio responsabilitate daca acesta este transmis unei alte persoane, fie pentru scopul declarat, fie pentru alt scop, in nicio circumstanta

1.15. DESCRIEREA RAPORTULUI DE EVALUARE

Raportul de evaluare nu se supune unor cerinte speciale cu privire la forma si/sau continutul sau. Raportul de evaluare este de tip narativ.

Având in vedere cele prezentate anterior raportul de evaluare a fost redactat conform Standardelor de Evaluare a Bunurilor, ANEVAR editia 2022. Nu au fost aduse modificari de forma si continut

BLANARIU MIHAIL-DUMITRU P.F.A..

Administrator,
Blanariu Mihail-Dumitru



Evaluatorul proprietatii

Evaluator autorizat
Blanariu Mihail-Dumitru



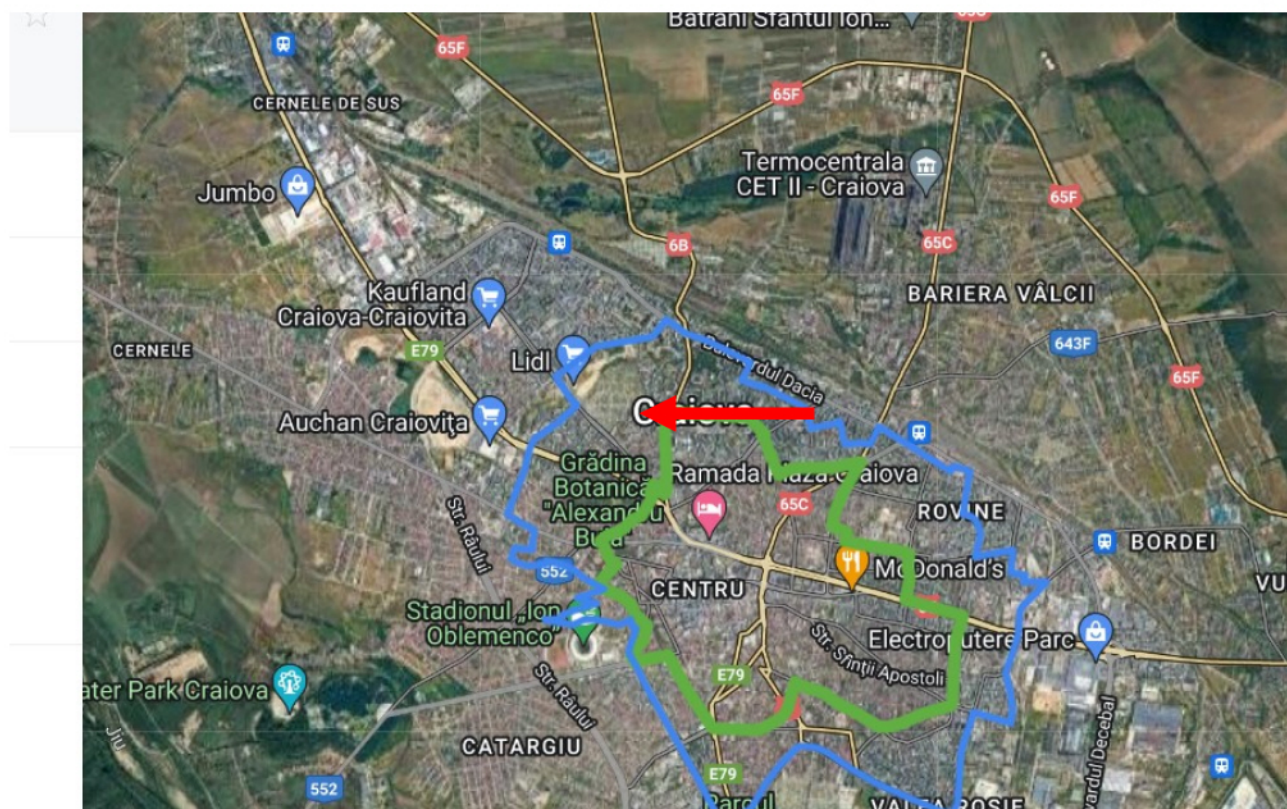
2. PREZENTAREA DATELOR DE INTRARE IN EVALUARE

2.1. DESCRIEREA PROPRIETATII IMOBILIARE EVALUATE

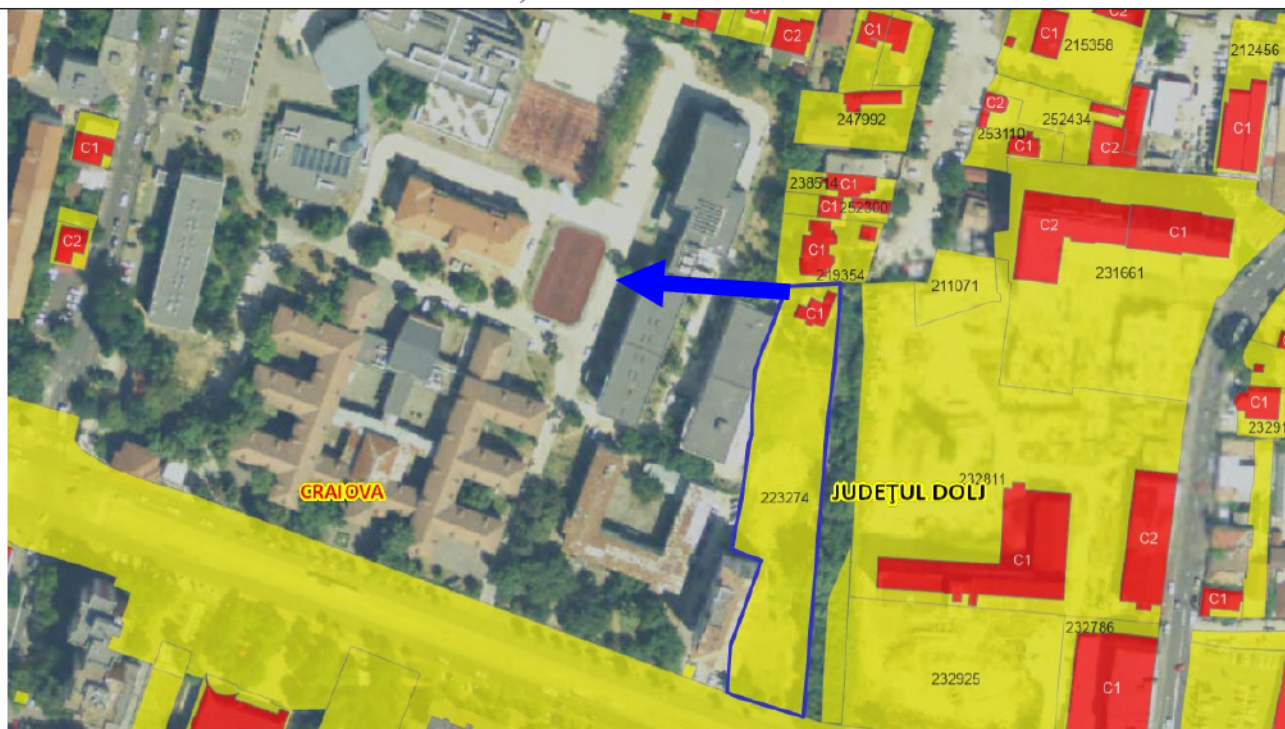
Inspectia imobilului ce face obiectu evaluarii, s-a facut de catre evaluator in data de 07.04.2023, in prezenta reprezentantului proprietarului.

2.1.1. Descrierea zonei de amplasare

Imobilul se afla la in zona A3 a Mun. Craiova, Str. Calea Bucuresti, nr. 111, fost nr. 167, jud. Dolj



Nota: interiorul zonei verde apartine zonei A2;
interiorul zonei albastre apartine zonei A3



Caracterul edilitar al zonei
Utilitati edilitare

Tipul zonei: rezidentiala-comerciala
 Retea urbana de energie electrica: existenta
 Retea urbana de apa: existenta
 Retea urbana de termoficare: existenta
 Retea urbana de gaze: existenta
 Retea urbana de canalizare: existenta
 Retea urbana de telefonie: existenta
 Retea urbana de transmisii de date: existenta
 Corespunzator traficului auto
 Linistit

Gradul de poluare al zonei
Ambient

2.1.2. Descrierea proprietatii imobiliare

<i>Imobil expropriat</i>	1412,79 mp
<i>Imobil actual din care face parte</i>	Teren intravilan intravilan curti constructii, cu suprafata de 4630 mp din acte si 4630 mp din masuratori
<i>Nr. cad.</i>	223274
<i>Carte funciara</i>	223274, UAT Craiova
<i>Zona de amplasament</i>	Zona A3
<i>Categoria de folosinta</i>	Teren intravilan curti constructii
<i>Concluzii rezultate in urma inspectiei</i>	Terenul este partial imprejmuit si acoperit cu vegetatie

3 ANALIZA PIETEI IMOBILIARE. STUDIU DE VANDABILITATE

Piata imobiliara se defineste ca un grup de persoane sau firme care intra in contact in scopul de a efectua tranzactii imobiliare. Participantii la aceasta piata schimba drepturi de proprietate contra unor bunuri, cum sunt banii.

Spre deosebire de pietele eficiente, piata imobiliara nu se autoregleaza ci este deseori influentata de reglementarile guvernamentale si locale. Cererea si oferta de proprietati imobiliare pot tinde catre un punct de echilibru, dar acest punct este teoretic si rareori atins, existând intotdeauna un decalaj intre cerere si oferta.

Oferta pentru un anumit tip de cerere se dezvolta greu, iar cererea poate sa se modifice brusc, fiind posibil astfel ca de multe ori sa existe supraoferta sau exces de cerere si nu echilibru.

Cumparatorii si vânzatorii nu sunt intotdeauna bine informati, iar actele de vânzare-cumparare nu au loc in mod frecvent. De multe ori, informatiile despre preturi de tranzactionare sau nivelul ofertei nu sunt imediat disponibile.

Proprietatile imobiliare sunt durabile si pot fi privite ca investitii. Sunt putin lichide si de obicei procesul de vânzare este lung.

3.1. DEFINIREA PIETEI SPECIFICE

In cazul proprietatii evaluate, pentru identificarea pietei sale specifice, s-au analizat o serie de factori, începând cu tipul proprietatii.

Astfel, tinând cont de specificul zonei (preponderent mixta) si de tipul proprietatii, piata specifica pentru proprietatea care face subiectul prezentului raport de evaluare este cea a terenurilor intravilane cu diferite categorii de folosinta, situate in, zona mediana a mun. Craiova. Analiza efectuata s-a bazat pe identificarea proprietatilor imobiliare similare cu proprietatea subiect, amplasate in zona mediana

Nivelul cererii pentru un anumit tip de proprietate determina atractivitatea proprietatilor similare.

Diminuarea preturilor pentru proprietati imobiliare similare proprietatii subiect din anii anteriori a fost generata de situatia economica. Desi fata de anii imediat urmatori izbucnirii crizei financiare, piata specifica nu a prezentat fluctuatii negative semnificative, preturile continua sa scada pentru acest tip de proprietate, ritmul de scadere fiind unul mai putin accentuat.

In analiza acestei pietei am investigat si aspecte legate de situatia economica a localitatii, populatia sa, tendinte ale ultimilor ani, cererea specifica si respectiv oferta competitiva pentru tipul de proprietate mai sus mentionat.

3.2. CONSIDERATII GENERALE ASUPRA PIETEI LOCALE

Craiova este municipiul de resedinta al judetului Dolj, Oltenia, România, format din localitatile componente Craiova (resedinta), Facai, Mofleni, Popoveni si Simnicu de Jos, si din satele Cernele, Cernelele de Sus, Izvorul Rece si Rovine. Conform recensamântului din anul 2011 orasul avea o populatie de 269.506 de locuitori.

Orasul Craiova este situat in centrul regiunii istorice Oltenia, intr-o zona de relief relativ joasa de câmpie, făcând parte din intinsa Câmpie Româna. Mai exact, Craiova este asezata in Câmpia Olteniei, iar altitudinea medie la care se afla orasul este de 100 m inaltime. Clima din orasul Craiova este temperat-continentala de câmpie cu puternice influente venite dinspre Marea Mediterana datorita situarii orasului in sudul României. Datorita acestui fapt, verile sunt lungi, calduroase si uscate, iar iernile blânde si scurte. Temperatura medie anuala este de 11-12° C. Orasul Craiova este traversat de râul Jiu, unul dintre cele mai importante din tara, lacurile Balta Craioveitei si Izvorului aflându-se pe teritoriul sau.

Numele orasului Craiova are doua origini. Prima este data de cuvântul slavon Krajl care inseamna Crai, Craiova inseamnând „natiune sau tinut”, iar a doua de Craiul Iovan care a domnit pentru o perioada de timp. Ca multe alte orase ale României, Craiova este un oras cu o istorie pe cât de bogata si interesanta, pe atât de complicata. Daca pe teritoriul actual al Craiovei s-a intemeiat o asezare romana (Pelendava) cu câteva secole I.Hr., numele actual a fost pus in folosinta abia de la sfârșitul secolului XV. Fiind dintotdeauna capitala regiunii Oltenia, a fost si este cel mai important centru cultural, istoric si economic din zona. Populatia a crescut treptat de la 4.000 de locuitori in secolul XVIII pâna la 300.000 in secolul XXI.

Localizare: Municipiul Craiova este situat in sudul României, pe malul stâng al Jiului, la iesirea acestuia din regiunea deluroasa, la o altitudine cuprinsa intre 75 si 116 m. Craiova face parte din Câmpia Româna, mai precis din Câmpia Olteniei care se intinde intre Dunare, Olt si podisul Getic, fiind strabatuta prin mijloc de Valea Jiului. Orasul este asezat aproximativ in centrul Olteniei, la o distanta de 227 km de Bucuresti si 68 km de Dunare. Forma orasului este foarte neregulata, in special spre partea vestica si nordica, iar interiorul orasului, spre deosebire de marginea acestuia, este foarte compact.

Conform recensământului efectuat in 2011, populatia municipiului Craiova se ridica la 269.506 locuitori, in scadere fata de recensământul anterior din 2002, când se inregistrasera 302.601 locuitori. Majoritatea locuitorilor sunt români (89,49%), cu o minoritate de romi (1,96%). Pentru 8,25% din populatie, apartenenta etnica nu este cunoscuta. Din punct de vedere confesional, majoritatea locuitorilor sunt ortodocsi (91,03%). Pentru 8,11% din populatie, nu este cunoscuta apartenenta confesionala.

Dupa datele INSSE, populatia cu domiciliul stabil in Craiova la 1 ianuarie 2015 era de 307.022 locuitori.

3.3. OFERTA COMPETITIVA

Analiza ofertei competitive pornește de la identificarea proprietarilor de bunuri de tipul celor prezentate și de la analiza posibilității ca aceștia să vândă sau să închirieze aceste proprietăți.

Oferta de terenuri s-a manifestat și până în prezent și se va diversifica în perioada ce urmează atât prin vânzarea/inchirierea acestora de către actualii proprietari sau de intermediari.

Datorită efectelor crizei financiare și blocajului financiar existent în economie, investițiile pentru crearea de obiective de interes național, județean și local este redusă.

Tendențele pieței imobiliare pentru perioada următoare s-ar putea caracteriza, pe termen scurt, printr-o stagnare a ofertei.

3.4. CEREREA SOLVABILA

Analiza cererii pornește de la identificarea persoanelor fizice sau juridice care manifestă cerere pentru achiziționarea sau închirierea de imobile de tipul celui evaluat. Potențialii cumpărători pentru

imobilul prezentat în acest studiu sunt persoane juridice care urmează sa efectueze investiții pentru utilitate publică.

Cerere de proprietăți este în stagnare și se bazează pe analiza următorilor factori:

- investițiile ale unor instituții pentru realizarea de obiective de interes național, județean si local.

Având în vedere climatul economic general, în situația specifică actuală, tendințele pieței imobiliare pentru perioada următoare s-ar putea caracteriza, pe termen lung, printr-o scădere a cererii cumpărării de imobile de tipul celui evaluat, crescând în același tip cererea pentru închirierea acestora.

3.5. ECHILIBRU PIETEI. PREVIZIUNI

Tinând cont de informațiile existente pe piața, se poate afirma ca la acest moment piața este una a cumparatorului, oferta fiind superioara cererii.

La nivelul localitatii, la momentul actual numarul tranzactiilor care au drept obiect proprietati imobiliare de acest tip este foarte mic, aproape inexistent

4 EVALUAREA PROPRIUZISA

4.1. CEA MAI BUNA UTILIZARE

Conceptul de cea mai buna utilizare reprezinta alternativa de utilizare a proprietatii imobiliare selectata din diferite variante posibile, care va constitui baza de pornire si va sta la baza ipotezelor de lucru, necesare aplicarii abordarilor in evaluare.

Conform Standardelor Internationale de Evaluare (SEV), conceptul de „cea mai buna utilizare (CMBU)” este definit astfel: „Cea mai probabila utilizare a proprietatii, care este fizic posibila, justificata adecvat, permisa legal, fezabila financiar si care conduce la cea mai mare valoare a proprietatii evaluate”. Analiza CMBU are la baza 2 ipoteze diferite:

Cea mai buna utilizare a terenului considerat liber;

Cea mai buna utilizare a terenului construit.

Orice variante alternative de utilizare trebuie sa fie:

- permisibila legal;
- posibila fizic;
- fezabila financiar;
- maximproductive.

Aeste criteria trebuie urmarite cu strictete in cazul unei investitii imobiliare.

Conceptul de cea mai buna utilizare reprezinta alternative de utilizare a proprietatii, selectata din diferite variante posibile, care va constitui baza de pornire siva genera ipotezele de lucru necesare aplicarii metodelor de evaluare

Tinând cont de scopul evaluarii, estimarea valorii juste de despagubire, **in conformitate cu Standardele de Evaluare a Bunurilor ANEVAR 2022, care sunt in conformitate cu Standardele Internationale de Evaluare (IVS) ed. 2013 si Standardele Europene de Evaluare (EVS) ed. 2016, si legislatia in vigoare, aferente obiectivului investitii "Strapungere str. Traian Lalescu - bd-ul Calea Bucuresti", si atasate la prezentul raport, analiza Cele Mai Bune Utilizari nu este aplicabila.**

Chiar daca proprietatea se afla in C.M.B.U. la data evaluarii, fiind vorba de lucrari de utilitate publica, nu vor fi indeplinite cele 4 criterii ale C.M.B.U., astfel ca nu mai este adecvata aceasta analiza

4.2. METODOLOGIA DE EVALUARE

4.2.1. Devieri de la standarde

SEV 100 pct. 60.1: “O „*deviere de la standarde*” reprezinta o situatie in care *trebuie* urmate cerinte legislative particulare, de reglementare sau ale altor autoritati, cerinte care nu corespund unora dintre cerintele cuprinse in SEV. Devierile au un caracter obligatoriu, in sensul ca, pentru a asigura conformitatea evaluarii cu SEV, *evaluatorul trebuie* sa respecte cerintele juridice, de reglementare si pe cele ale altor autoritati adecvate *scopului si jurisdicției* evaluarii. *Evaluatorul poate* declara in continuare ca *evaluarea* a fost efectuata in conformitate cu SEV, atunci când exista devieri de la standarde in astfel de circumstante.”

SEV 100 pct. 60.2: „Cerinta de deviere de la SEV, urmare a cerintelor legislative, de reglementare sau cerintelor altor autoritati corespunzatoare scopului si jurisdicției evaluării, prevaleaza asupra tuturor celorlalte cerinte ale SEV.”

Tinând cont de cele prezentate la SEV 100, pct. 60.1 si 60.2, se estimeaza o valoare in vederea unei juste despagubiri (valoarea justa de despagubire) in vederea expropriării pentru lucrari de utilitate publica, conform **Legii 255/2010 actualizata**, raportata la expertizele intocmite de **Camera a Notarilor Publici actualizate**.

Pentru estimarea valorii juste de despagubire in vederea expropriării pentru lucrari de utilitate publica, conform **Normelor metodologice din 19 ianuarie 2011 de aplicare a Legii nr. 255/2010 (actualizate)**, privind exproprierea pentru cauza de utilitate publica, necesara realizării unor obiective de interes national, judetean si local, **ART. 8:**

*”ART. 8(1)Expertul evaluator specializat in evaluarea proprietatilor imobiliare, membru al Asociatiei Nationale a Evaluatorilor din România - ANEVAR, care va intocmi raportul de evaluare prevazut la art. 11 alin. (7) din lege, este obligat sa se raporteze la expertizele intocmite si actualizate de camerele notarilor publici, potrivit art. 77¹ alin. (5) din Legea nr. 571/2003 privind **Codul fiscal**, cu modificarile si completarile ulterioare.*

ART. 8(2)Camerele notarilor publici vor pune la dispozitia expropriatorului expertizele prevazute la alin. (1).

ART. 8(3)In aplicarea dispozitiilor art.11 alin. (9) din lege, Uniunea Nationala a Notarilor Publici din România va pune la dispozitia evaluatorului, la cerere, expertizele intocmite de camerele notarilor publici

Valoarea justa de despagubire in vederea expropriării estimata pentru imobilul ce face obiectul evaluării, identificat la poz. 1 din Anexa nr. 2, la HCL 149 din 30.03.2023, se estimeaza tinând cont de “Studiul de piata privind valorile minime ale proprietatilor imobiliare din Judetele Dolj, Gorj, Olt si Mehedinti, valabile incepand cu anul 2023”, obtinându-se urmatoarele valori:

Nume proprietar actual	CERCELARU CONSTANTIN BOGDAN, CERCELARU LILIANA si GHEORGHE AURELIA
Imobil expropriat	Teren intravilan curti constructii, cu suprafata de 1412,79 mp,
Imobil actual din care face parte	4630 mp din acte si 4630 mp din masuratori
Adresa imobil	Mun. Craiova, Str. Calea Bucuresti, nr. 111, fost nr. 167, jud. Dolj
Zonare Craiova	Zona A3
Nr. cad.	223274
Carte Funciara	223274
UAT	Craiova
Valoarea unitara conform Studiului de piata privind valorile minime ale proprietatilor imobiliare valabila incepand cu anul 2023(anexa A8)	Teren = 900,00 lei/mp (182,30 euro/mp)

**BLANARIU MIHAIL-DUMITRU P.F.A. –
EVALUARI INTREPRINDERI, PROPRIETATI IMOBILIARE SI BUNURI MOBILE**

Valoarea justa de despagubire (in vederea expropriarii)	1.271.511,00 lei, echivalent a 257.547,30 euro (1412,79 mp X 900,00 lei/mp = 1.271.511,00 lei, echivalent cu, 1412,79 mp X 182,30 euro/mp = 257.547,30 euro)
--	--

- Nota:** 1. *suprafetele expropriate si implicit valorile juste de despagubire vor fi actualizate ulterior in situatia in care apar diferente in urma dezmebrarii si intabularii*
2. *Valoarea justa de despagubire in vederea expropriarii pentru lucrari de utilitate publica, estimata nu contine cheltuieli notariale si cadastrale aferente transferului drepturilor de proprietate. Se considera ca aceste cheltuieli vor fi efectuate de catre expropriator*

Argumentele care au stat la baza elaborarii acestei opinii sunt:

- Valoarea a fost exprimata tinând seama exclusiv de ipotezele si aprecierile exprimate in prezentul raport;
- Valoare nu contine T.V.A;
- Valoarea este o predictie;
- Valoarea este subiectiva;
- Evaluarea este o opinie asupra unei valori

5 ANALIZA REZULTATELOR SI CONCLUZIA ASUPRA VALORII

Deoarece evaluarea prezentata este realizata tinand cont de restrictiile legislative si permisivitatea Standardelor de Evaluare a Bunurilor ANEVAR 2022, nefolosirea abordarilor clasice de evaluare, valoarea estimata este raportata la grila Notarilor Publici valabila pe anul 2022.

Evaluatorul nu apeleaza la alta abordare, urmând ca la evaluarea proprietatii sa se tina cont de caracteristicile (fizice, tehnice, urbanistice etc).

Pentru evaluarea proprietatii s-au parcurs urmatoarele etape :

- documentarea, pe baza unei liste si documente furnizate de catre client ;
- identificarea si analiza amplasamentului, in ruma inspectiei realizate impreuna cu reprezentantul clientului si al firmei topo-cadastrale ;
- stabilirea limitelor si ipotezelor care au stat la baza elaborarii raportului ;
- selectarea tipului de valoare estimata in prezentul raport ;
- deducerea si estimarea conditiilor limitative specifice obiectivului de care trebuie sa se tina seama la derularea tranzactiei ;
- analiza tuturor informatiilor culese, interpretarea rezultatelor din punct de vedere al evaluarii ;
- aplicarea metodelor de evaluare considerate oportune pentru determinarea valorii proprietatii imobiliare (prezentate anterior)

Valoarea justa de despagubire in vederea expropriarii estimata pentru imobilul ce face obiectul evaluarii, identificat la poz. 1 din Anexa nr. 2, la HCL 149 din 30.03.2023, se estimeaza tinând cont de “Studiul de piata privind valorile minime ale proprietatilor imobiliare din Judetele Dolj, Gorj, Olt si Mehedinti, valabile incepand cu anul 2023”, obtinându-se urmatoarele valori:

Nume proprietar actual	CERCELARU CONSTANTIN BOGDAN, CERCELARU LILIANA si GHEORGHE AURELIA
Imobil expropriat	Teren intravilan curti constructii, cu suprafata de 1412,79 mp,
Imobil actual din care face parte	4630 mp din acte si 4630 mp din masuratori
Adresa imobil	Mun. Craiova, Str. Calea Bucuresti, nr. 111, fost nr. 167, jud. Dolj
Zonare Craiova	Zona A3
Nr. cad.	223274
Carte Funciara	223274
UAT	Craiova
Valoarea unitara conform Studiului de piata privind valorile minime ale proprietatilor imobiliare valabila incepand cu anul 2023(anexa A8)	Teren = 900,00 lei/mp (182,30 euro/mp)

**BLANARIU MIHAIL-DUMITRU P.F.A. –
EVALUARI INTREPRINDERI, PROPRIETATI IMOBILIARE SI BUNURI MOBILE**

Valoarea justa de despagubire (in vederea expropriarii)	1.271.511,00 lei, echivalent a 257.547,30 euro (1412,79 mp X 900,00 lei/mp = 1.271.511,00 lei, echivalent cu, 1412,79 mp X 182,30 euro/mp = 257.547,30 euro)
--	--

Nota: 1. suprafetele expropriate si implicit valorile juste de despagubire vor fi actualizate ulterior in situatia in care apar diferente in urma dezmebrarii si intabularii

2. Valoarea justa de despagubire in vederea expropriarii pentru lucrari de utilitate publica, estimata nu contine cheltuieli notariale si cadastrale aferente transferului drepturilor de proprietate. Se considera ca aceste cheltuieli vor fi efectuate de catre expropriator.

Argumentele care au stat la baza elaborarii acestei opinii sunt:

- Valoarea a fost exprimata tinând seama exclusiv de ipotezele si aprecierile exprimate in prezentul raport;
- Valoare nu contine T.V.A;
- Valoarea este o predictie;
- Valoarea este subiectiva;
- Evaluarea este o opinie asupra unei valori

Aceasta estimare punctuala a valorii trebuie perceputa de destinatar asa cum este definita in literatura de specialitate . Ea este o concluzie impartiala , experta si rezonabila a unui profesionist calificat , bazata pe analiza tuturor informatiilor relevante , cunoscute .

Raportul a fost pregatit pe baza standardelor, recomandarilor si metodologiei de lucru recomandate de catre ANEVAR (Asociatia Nationala a Evaluatorilor Autorizati din Romania) si in conformitate cu legislatia in vigoare.

BLANARIU MIHAIL DUMITRU PFA



Evaluator autorizat

ANEXE

- Anexa 1** Calcule
- Anexa 2** Fotografii
- Anexa 3** Documente de proprietate.

Anexa 2 Fotografii



Anexa 4 Documente de proprietate.

- Nota de comanda nr. 115080 din 06.04.2023;
- H.C.L. nr. 149 din 30.03.2023;
- Anexa nr. 1 la H.C.L. NR. 149 DIN 30.03.2023, Plan de situatie pentru realizarea studiului de fezabilitate;
- Anexa nr. 2 la H.C.L. nr. 149 din 30.03.2023, Lista proprietarilor ai caror imobile sunt afectate de coridorul de expropriere coridorul de expropriere al lucrării de utilitate publică de interes local „Străpungere str. Traian Lalescu- bvd.Calea București”;
- H.C.L. nr. 186 din 26.04.2018, privind P.U.Z. referitor la reconsiderarea functionala a zonei cuprinsa intre strazile Calea Bucuresti-Sararilor-Traian Lalescu;
- Extras de carte funciara informativa nr. 223274 UAT Craiova, nr. cerere 842263 din 02.04.2023;
- Anexa nr. 8 din “Studiul de piata privind valorile minime ale proprietatiilor imobiliare din Judetele Dolj, Gorj, Olt si Mehedinti, valabile incepand cu anul 2023”.



DIRECȚIA PATRIMONIU
SERVICIUL PATRIMONIU
Nr. 115080/

Notă Comandă

Având în vedere Hotărârea Consiliului Local al Municipiului Craiova nr.149/30.03.2023 privind declararea de utilitate publică și interes local a lucrărilor pentru realizarea obiectivului de investiții „Străpungere str.Traian Lalescu-bd.Calea București”, prin care se aprobă declararea de utilitate publică de interes local a lucrărilor pentru realizarea obiectivului de investiții „Străpungere str.Traian Lalescu - bd.Calea București”, declanșarea procedurilor de expropriere pentru cauză de utilitate publică de interes local, a imobilelor proprietate privată care constituie coridorul de expropriere, al lucrării de utilitate publică de interes local, lista proprietarilor ai căror imobile sunt afectate de coridorul de expropriere,

Sumele individuale aferente despăgubirilor pentru imobilele proprietate privată, situate pe amplasamentul lucrării de utilitate publică de interes local, se vor stabili în baza unui raport de evaluare care va fi supus aprobării Consiliului Local al Municipiului Craiova.

Ținând cont de Acordul Cadru nr.84471/04.05.2022 ce are ca obiect „Achiziție servicii de evaluare bunuri mobile și imobile aparținând domeniului public și/sau privat din municipiul Craiova”, precum și contractul subsecvent nr.79519/06.03.2023, în conformitate cu cerințele caietului de sarcini și cu obligațiile asumate în contract, în vederea ducerii la îndeplinire a obiectivelor hotărârii menționate, vă solicităm să procedați la întocmirea rapoartelor de evaluare pentru proprietățile identificate conform anexei nr.2 la HCL nr.149/2023.

<i>Nume și prenume</i>	<i>Funcția</i>	<i>Data</i>	<i>Semnătura</i>
Verificat: Gâlea Ionuț Cristian	Director executiv		
Mitucă Lucian Cosmin	Șef Serviciu		
Întocmit: Gavrilescu Florentina	Inspector		

Lista de difuzare a documentului:

<i>Nr.</i>	<i>Nr. exemplar / difuzat</i>	<i>Destinatar</i>	<i>Nr. file</i>	<i>Nr. file anexate</i>	<i>Observații</i>
1	Exemplar 1	Serviciul Patrimoniu	1		Arhivat
2	Exemplar 2	PFA Blănariu Mihail-Dumitru	1	-	direct

MUNICIPIUL CRAIOVA
CONSILIUL LOCAL AL MUNICIPIULUI CRAIOVA

HOTĂRÂREA NR.149

privind declararea de utilitate publică și interes local a lucrărilor pentru realizarea obiectivului de investiții „Străpungere str.Traian Lalescu-bd.Calea București”

Consiliul Local al Municipiului Craiova, întrunit în ședința ordinară din data de 30.03.2023;

Având în vedere referatul de aprobare nr.89880/2023, raportul nr.96873/2023 al Direcției Patrimoniu și raportul de avizare nr.99249/2023 al Direcției Juridice, Asistență de Specialitate și Contencios Administrativ prin care se propune declararea de utilitate publică și interes local a lucrărilor pentru realizarea obiectivului de investiții „Străpungere str.Traian Lalescu - bd.Calea București” și avizele nr.23/2023 al Comisiei I-Buget Finanțe, Studii, Prognoze și Administrarea domeniului, nr.20/2023 al Comisiei III-Servicii Publice, Liberă Inițiativă și Relații Internaționale și nr.23/2023 al Comisiei V-Juridică, Administrație Publică și Drepturi Cetățenești;

În conformitate cu prevederile art.44 alin.1 din Legea nr. 273/2006 privind finanțele publice locale, Hotărârii Guvernului nr.907/2016 privind etapele de elaborare și conținutul-cadru al documentațiilor tehnico-economice aferente obiectivelor/proiectelor de investiții finanțate din fonduri publice, Legii nr. 255/2010 privind exproprierea pentru cauza de utilitate publică necesară realizării unor obiective de interes național, județean și local, Hotărârii Guvernului nr.53/2011 pentru aprobarea Normelor metodologice de aplicare a Legii nr. 255/2010 și Legii cadastrului și a publicității imobiliare nr.7/1996, republicată, cu modificările și completările ulterioare;

În temeiul prevederilor art.129 alin.2 lit. c și d, coroborat cu alin.7 lit.m, art.139 alin.2, art.154 alin.1 și art.196 alin.1 lit.a din Ordonanța de Urgență a Guvernului nr.57/2019 privind Codul administrativ, cu modificările și completările ulterioare;

HOTĂRĂȘTE:

- Art.1.** Se aprobă declararea de utilitate publică de interes local a lucrărilor pentru realizarea obiectivului de investiții „Străpungere str.Traian Lalescu - bd.Calea București”.
- Art.2.** Se aprobă amplasamentul lucrării de utilitate publică de interes local pentru realizarea obiectivului de investiții prevăzut la art.1, conform planului de situație prevăzut în anexa nr.1 care face parte integrantă din prezenta hotărâre.
- Art.3.** Finanțarea expropriierilor va fi suportată din bugetul local al municipiului Craiova, fiind cuprinsă în „Programul de investiții pentru anul 2023”.
- Art.4.** Se aprobă declanșarea procedurilor de expropriere pentru cauză de utilitate publică de interes local, a imobilelor proprietate privată care constituie coridorul de expropriere al lucrării de utilitate publică de interes local prevăzut la art.2.

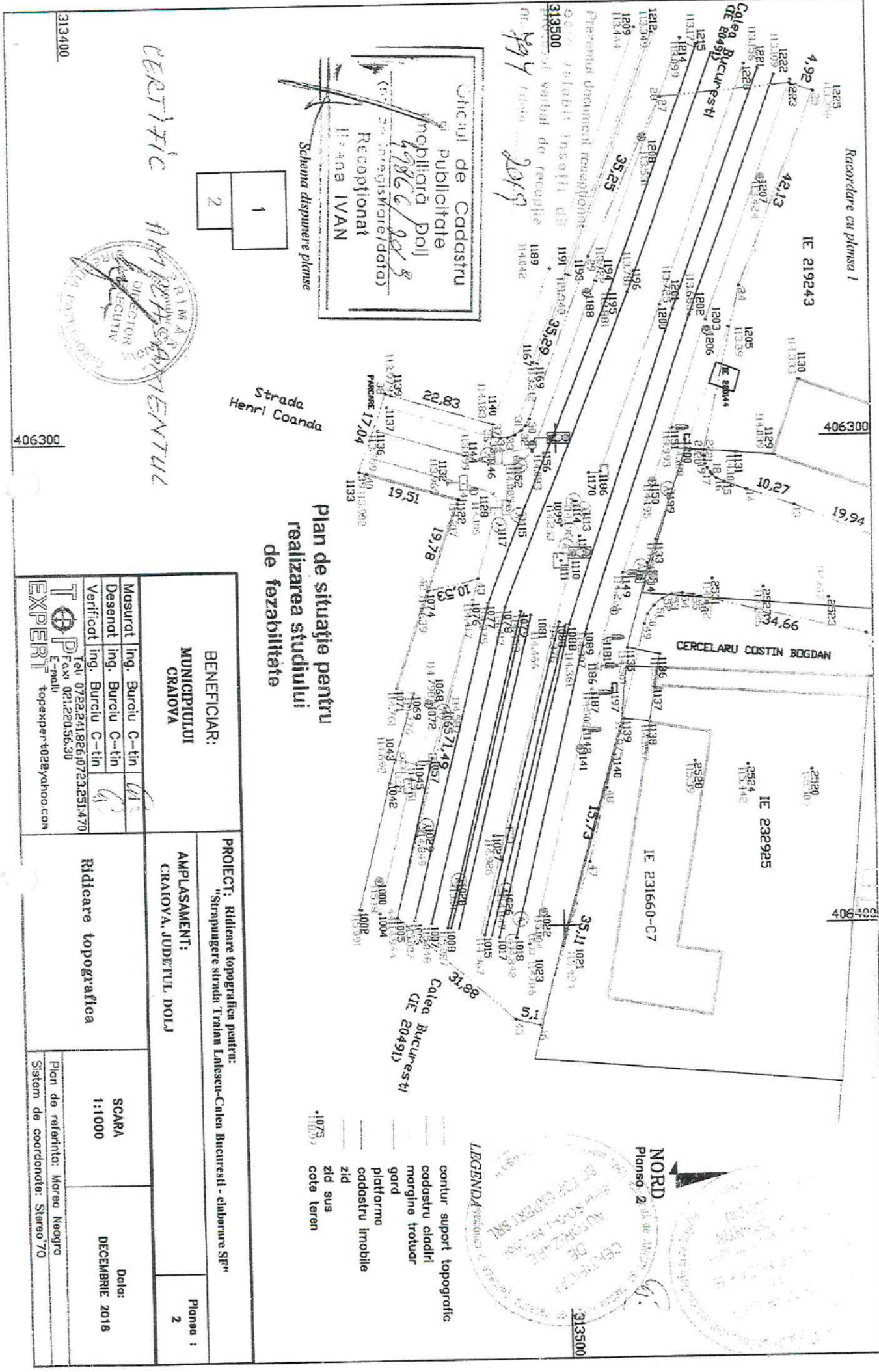
- Art.5.** Se aprobă lista proprietarilor ai căror imobile sunt afectate de coridorul de expropriere, identificați în anexa nr.2 care face parte integrantă din prezenta hotărâre.
- Art.6.** Sumele individuale aferente despăgubirilor pentru imobilele proprietate privată, situate pe amplasamentul lucrării de utilitate publică de interes local, se vor stabili în baza unui raport de evaluare care va fi supus aprobării Consiliului Local al Municipiului Craiova.
- Art.7.** Termenul în care despăgubirea estimată se virează într-un cont deschis pe numele expropriatorului, este de 90 de zile de la data adoptării hotărârii de stabilire a cuantumului despăgubirii.
- Art.8.** Planul amplasamentului obiectivului de utilitate publică de interes local, se aduce la cunoștința publică, prin afișare la sediul și pe pagina proprie de internet a Primăriei Municipiului Craiova, www.primariacraiova.ro, potrivit legii.
- Art.9.** Se împuternicește Primarul Municipiului Craiova să emită dispozițiile de expropriere pentru imobilele proprietate privată ce constituie coridorul de expropriere al lucrării de utilitate publică de interes local și de numire a comisiei de verificare a dosarelor de expropriere.
- Art.10.** Primarul Municipiului Craiova, prin aparatul de specialitate: Serviciul Administrație Publică Locală și Direcția Patrimoniu vor aduce la îndeplinire prevederile prezentei hotărâri.

PREȘEDINTE DE ȘEDINȚĂ

Octavian Sorin MARINESCU

**CONTRASEMNEAZĂ,
SECRETAR GENERAL,**

Nicoleta MIULESCU

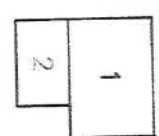


313400

CERTIFICAT AMPLASAMENTULUI



Oficiul de Cadastru
Imobiliară Dolj
49866/2018
Recepțional
Iliana IVAN



Plan de situație pentru realizarea studiului de fezabilitate

Strada Henri Coanda

BENEFICIAR: MUNICIPIULUI CRAIOVA		PROIECT: Ridicare topografică pentru: "Străpungere strada Traian Lalescu-Calea Bucuresti - elbaurare SPM"	
AMPLASAMENT: CRAIOVA, JUDEȚUL DOLJ		Planșa: 2	
Masurat ling. Burciu C-tin Desenat ling. Burciu C-tin Verificat ling. Burciu C-tin	Ing. Burciu C-tin Ing. Burciu C-tin Ing. Burciu C-tin	SCARA 1:1000	Data: DECEMBRIE 2018
EXPERT topeexpert02@yahoo.com		Plan de referință: Mercaș Neagru Sistem de coordonate: Stereoa 70	

- LEGENDA
- contur suport topografic
 - cadastru clodiri
 - margine trotuar
 - gard
 - platforme
 - cadastru imobile
 - zid
 - zid sus
 - cote teren



ANEXA NR.2 LA HOTĂRÂREA NR.149/2023

PREȘEDINTE DE ȘEDINȚĂ,
Octavian Sorin MARINESCU

Lista proprietarilor ai căror imobile sunt afectate de coridorul de expropriere coridorul de expropriere al lucrării de utilitate publică de interes local „Străpungere str. Traian Lalescu- Blvd.Calea București”

Nr crt	Județ	Unitatea administrativ teritorială	Adresă imobil expropriat	Nume Proprietar	Categoria de folosință	Nr Cadastral	Nr. Carte Funciară	Suprafața expropriată	Valoarea despăgubirilor
1	2	3	4	5	6	7	8	9	10
1	Dolj	Mun. Craiova	Str. Calea București, nr.111 fost nr.167	Cercelaru Constantin Bogdan Cercelaru Liliana Gheorghe Aurelia	Curți construcții	223274	223274	Teren în suprafață de 1412,79 mp	Se va stabili ulterior în baza unui raport de evaluare
2	Dolj	Mun. Craiova	Str. Calea București, nr.117 fost nr.173	SC PAN GROUP SA	Curți construcții	232811	232811	Teren în suprafață de 931,42 mp	Se va stabili ulterior în baza unui raport de evaluare
3	Dolj	Mun. Craiova	Str. Calea București, nr.117 fost nr.173	SC RESTAURANT PRESIDENT SRL	Curți construcții	232925	232925	Teren în suprafață de 45,87 mp	Se va stabili ulterior în baza unui raport de evaluare

HOTĂRÂREA NR.186

privind aprobarea Planului Urbanistic Zonal referitor la reconsiderarea funcțională a zonei cuprinsă între străzile Calea București-Sărarilor-Traian Lalescu, în vederea schimbării funcțiunii din zonă industrială și depozitare, în zonă mixtă cu funcțiuni complexe: hotel, birouri, servicii, comerț și zonă rezidențială-locuințe colective și dotări aferente, generat de imobilul situat în municipiul Craiova, Calea București, nr.113

Consiliul Local al Municipiului Craiova, întrunit în ședința ordinară din data de 26.04.2018;

Având în vedere rapoartele nr.64047/2018 al Direcției Urbanism și Amenajarea Teritoriului și nr.64125/2018 al Direcției Juridice, Asistență de Specialitate și Contencios Administrativ prin care se propune aprobarea Planului Urbanistic Zonal referitor la reconsiderarea funcțională a zonei cuprinsă între străzile Calea București-Sărarilor-Traian Lalescu, în vederea schimbării funcțiunii din zonă industrială și depozitare, în zonă mixtă cu funcțiuni complexe: hotel, birouri, servicii, comerț și zonă rezidențială-locuințe colective și dotări aferente, generat de imobilul situat în municipiul Craiova, Calea București, nr.113 și rapoartele nr.181/2018 al Comisiei pentru Învățământ, Cultură, Sănătate, Culte, Tineret și Sport, nr.183/2018 al Comisiei Servicii Publice, Liberă Inițiativă și Relații Internaționale, nr.187/2018 al Comisiei de Urbanism, Protecția Mediului și Conservarea Monumentelor, nr.189/2018 al Comisiei Juridică, Administrație Publică și Drepturi Cetățenești și nr.192/2018 al Comisiei Buget Finanțe, Studii, Prognoze și Administrarea domeniului;

În conformitate cu prevederile Legii nr.50/1991, republicată, privind autorizarea executării construcțiilor și unele măsuri pentru realizarea locuințelor, modificată și completată, Ordinului Ministrului Dezvoltării Regionale și Locuinței nr.839/2009 pentru aprobarea Normelor metodologice de aplicare a Legii nr.50/1991, republicată, Legii nr.350/2001 privind amenajarea teritoriului și urbanismului, modificată și completată, Ordinului nr.233/2016 pentru aprobarea Normelor metodologice de aplicare a Legii nr.350/2001 și Ordinului Ministerului Dezvoltării Regionale și Turismului nr.2701/2010 pentru aprobarea Metodologiei de informare și consultare a publicului cu privire la elaborarea sau revizuirea planurilor de amenajare a teritoriului și de urbanism;

Potrivit Hotărârii Consiliului Local al Municipiului Craiova nr.118/2011 privind aprobarea Regulamentului Local referitor la implicarea publicului în elaborarea sau revizuirea planurilor de urbanism și amenajarea teritoriului Municipiului Craiova;

În temeiul art.36 alin.2 lit.c coroborat cu alin.5 lit.c, art.45 alin.2 lit.e, art.61 alin.2 și art.115 alin.1, lit.b din Legea nr.215/2001, republicată, privind administrația publică locală;

HOTĂRĂȘTE:

Art.1. Se aprobă Planul Urbanistic Zonal referitor la reconsiderarea funcțională a zonei cuprinsă între străzile Calea București-Sărarilor-Traian Lalescu, în vederea schimbării funcțiunii din zonă industrială și depozitare, în zonă mixtă cu

funcțiuni complexe: notei, birouri, servicii, comerț și zona rezidențială-locuințe colective și dotări aferente, generat de imobilul situat în municipiul Craiova, Calea București, nr.113, prevăzut în anexa care face parte integrantă din prezenta hotărâre.

- Art.2.** Realizarea tronsonului străzii Traian Lalescu (străpungere) între limita actuală a acesteia și Calea București, se va putea executa doar de către autoritatea publică locală, ca stradă aparținând domeniului public.
- Art.3.** Termenul de valabilitate al Planului Urbanistic Zonal prevăzut la art.1, este de 10 ani de la data aprobării.
- Art.4.** Primarul Municipiului Craiova, prin aparatul de specialitate: Serviciul Administrație Publică Locală și Direcția Urbanism și Amenajarea Teritoriului vor aduce la îndeplinire prevederile prezentei hotărâri.

PREȘEDINTE DE ȘEDINȚĂ,

Marius MILHAI

CONTRASEMNEAZĂ,

SECRETAR,

Nicoleta MIULESCU



EXTRAS DE CARTE FUNCİARĂ PENTRU INFORMARE

Carte Funciară Nr. 223274 Craiova

A. Partea I. Descrierea imobilului

TEREN Intravilan

Adresa: Loc. Craiova, Str. Calea Bucuresti, Nr. 111, Jud. Dolj, fosta Calea Bucuresti nr. 167

Nr. Crt	Nr. cadastral Nr. topografic	Suprafața* (mp)	Observații / Referințe
A1	223274	4.630	

Construcții

Crt	Nr. cadastral Nr. topografic	Adresa	Observații / Referințe
A1.1	223274-C1	Loc. Craiova, Str. Calea Bucuresti, Nr. 111, Jud. Dolj, fosta Calea Bucuresti nr. 167	Nr. niveluri:1; S. construita la sol:116 mp; Locuinta, an 1960, zidarie caramida, invelitoare tabla, compusa din: 2 camere si dependinte. Fara certificat energetic

B. Partea II. Proprietari și acte

Înscrieri privitoare la dreptul de proprietate și alte drepturi reale		Referințe
119422 / 01/10/2015		
Act Administrativ nr. REFERAT NR 6859/SC, din 25/09/2015 emis de SERVICIUL CADASTRU;		
B2	Se notează recepția propunerii de dezmembrare(dezlipire) a imobilului din prezenta carte funciară în imobilele cu numerele cadastrale: 224002,224003	A1, A1.1
13207 / 03/02/2016		
Act Notarial nr. contract de intretinere nr. 75, din 28/01/2016 emis de NP Cernobai Emil;		
B3	Intabulare, drept de PROPRIETATE, dobandit prin Conventie, cota actuala 1/1	A1, A1.1
1) CERCELARU CONSTANTIN BOGDAN 2) CERCELARU LILIANA		

C. Partea III. SARCINI .

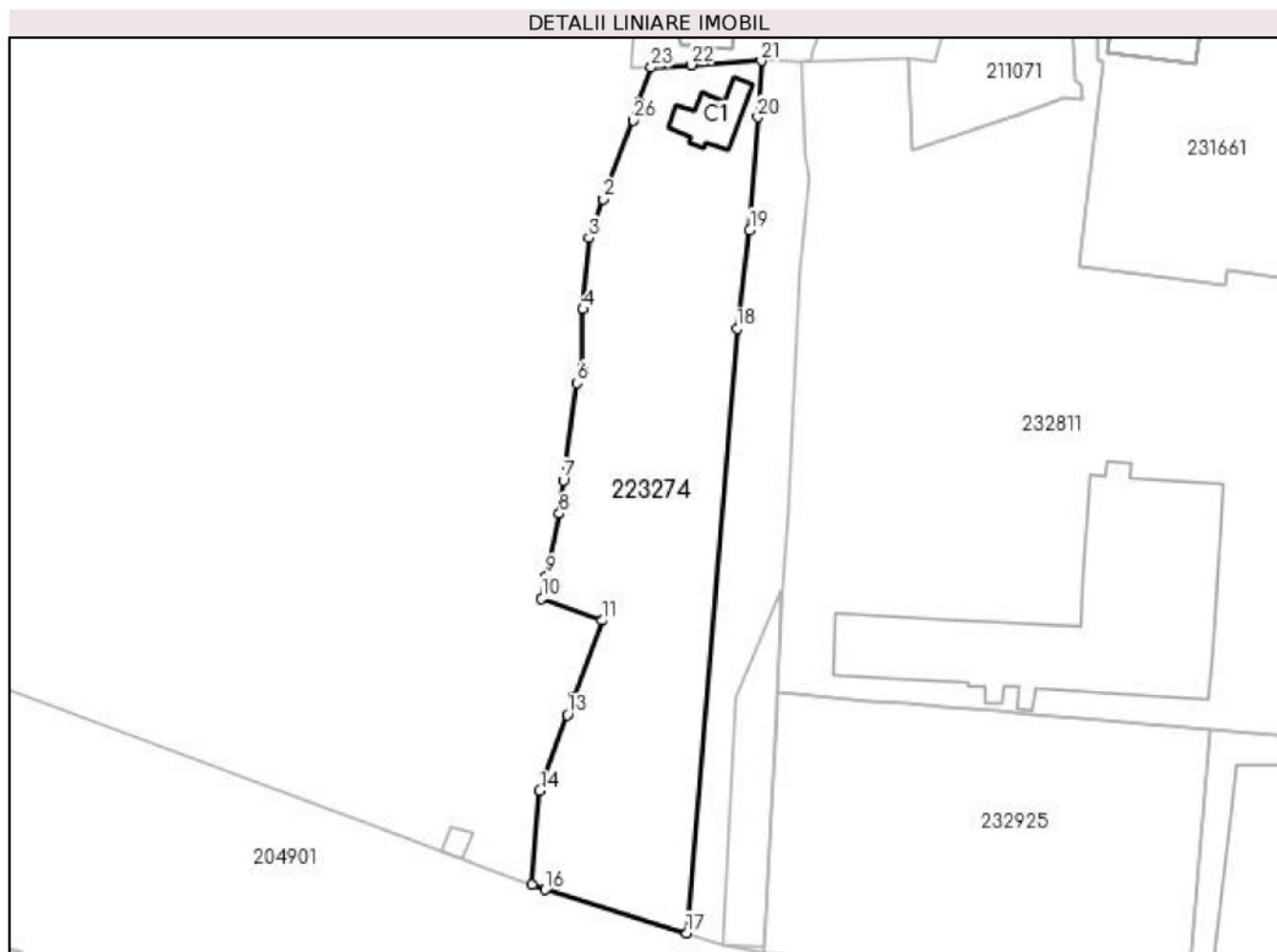
Inscrieri privind dezmembrămintele dreptului de proprietate, drepturi reale de garanție și sarcini	Referințe
NU SUNT	

Anexa Nr. 1 La Partea I

Teren

Nr cadastral	Suprafața (mp)*	Observații / Referințe
223274	4.630	

* Suprafața este determinată în planul de proiecție Stereo 70.



Date referitoare la teren

Nr Crt	Categorie folosință	Intra vilan	Suprafața (mp)	Tarla	Parcelă	Nr. topo	Observații / Referințe
1	curți constructii	DA	4.630	-	-	-	Teren intravilan împrejmuit partial cu gard plasa sarma, gard metal si zid constructii.

Date referitoare la construcții

Crt	Număr	Destinație construcție	Supraf. (mp)	Situație juridică	Observații / Referințe
A1.1	223274-C1	construcții de locuințe	116	Cu acte	S. construita la sol:116 mp; Locuinta, an 1960, zidarie caramida, invelitoare tabla, compusa din: 2 camere si dependinte. Fara certificat energetic

Lungime Segmente

1) Valorile lungimilor segmentelor sunt obținute din proiecție în plan.

Punct început	Punct sfârșit	Lungime segment (** (m)	Punct început	Punct sfârșit	Lungime segment (** (m)
1	2	3.123	2	3	7.905
3	4	13.766	4	5	11.044

Punct început	Punct sfârșit	Lungime segment (** (m)	Punct început	Punct sfârșit	Lungime segment (** (m)
5	6	3.303	6	7	18.814
7	8	6.469	8	9	12.192
9	10	4.406	10	11	12.313
11	12	15.421	12	13	3.775
13	14	15.484	14	15	18.205
15	16	2.634	16	17	28.369
17	18	116.355	18	19	19.088
19	20	21.705	20	21	10.82
21	22	13.426	22	23	7.692
23	24	6.998	24	25	1.796
25	26	1.934	26	1	13.09

** Lungimile segmentelor sunt determinate în planul de proiecție Stereo 70 și sunt rotunjite la 1 milimetru.

*** Distanța dintre puncte este formată din segmente cumulate ce sunt mai mici decât valoarea 1 milimetru.

Extrasul de carte funciară generat prin sistemul informatic integrat al ANCPI conține informațiile din cartea funciară active la data generării. Acesta este valabil în condițiile prevăzute de art. 7 din Legea nr. 455/2001, coroborat cu art. 3 din O.U.G. nr. 41/2016, exclusiv în mediul electronic, pentru activități și procese administrative prevăzute de legislația în vigoare. Valabilitatea poate fi extinsă și în forma fizică a documentului, fără semnătură olografă, cu acceptul expres sau procedural al instituției publice ori entității care a solicitat prezentarea acestui extras.

Verificarea corectitudinii și realității informațiilor conținute de document se poate face la adresa www.ancpi.ro/verificare, folosind codul de verificare online disponibil în antet. Codul de verificare este valabil 30 de zile calendaristice de la momentul generării documentului.

Data și ora generării,

02/04/2023, 18:52

Case fara teren inclusiv anexe si garaje independente

Strict pentru uzul birourilor notariale
Valabile incepand cu luna Ianuarie 2023

	-CASE- (LEI)/ SUPRAFATA UTILA	-ANEXE GOSPODARESTI- (LEI)/ SUPRAFATA UTILA	GARAJE INDEPENDENTE (LEI)/ SUPRAFATA UTILA
Zona A0			
VALOARE MEDIE UNITARA(LEI)	3.400	1650	285
Zona A1			
VALOARE MEDIE UNITARA(LEI)	3.160	1500	270
Zona A2			
VALOARE MEDIE UNITARA(LEI)	2.850	1360	260
Zona A3			
VALOARE MEDIE UNITARA(LEI)	2.530	1200	250
Zona B			
VALOARE MEDIE UNITARA(LEI)	2.100	1030	235
Zona C si Zona industriala Vest			
VALOARE MEDIE UNITARA(LEI)	1.980	960	190
Zona D (inclusiv Localitati limitrofe orasului Craiova)			
VALOARE MEDIE UNITARA(LEI)	1.900	900	180
Zona N-E si S-E			
VALOARE MEDIE UNITARA(LEI)	2.350	1.200	210

Pentru subsolul necuibile, boxe, mansarde necuibile (poduri) valoarea este estimata la 10% din valoarea finala/suprafata utila

Pentru apartamente in case de locuit se utilizeaza aceleasi valori tinand cont de suprafata utila

Pentru case la rosu valorile se diminueaza cu 50%

Valoarea anexelor gospodaresti realizate din materiale usoare (constructii de tipul soproane, cotete, wc-uri), reprezinta 25% din valoarea anexelor gospodaresti.

Constructii din materiale neconventionale inclusiv magazii, padde, etc.

	LEI/M.P.A.U.
Case	230
Anexe gospodaresti	90

NOTA:

Pentru imobilele mai vechi de anul 1977 se va reduce valoarea finala cu 50%

Pentru imobilele construite in perioada anilor 1977-2010 se va reduce valoarea finala cu 20 %

Pentru imobilele a caror suprafata utila nu reiese din acte se va proceda la scaderea unui procent de 20% din suprafata construita.

In situatia cand pe planurile de amplasament nu este trecut suprafata utila ci numai suprafata construita, se va determina suprafata construita desfigurata prin inmultirea suprafetei construite cu numarul de niveluri, urmand a se proceda la scaderea unui procent de 20% din suprafata construita desfasurata.

Piscine si terase

	leI/M.P.A.U.
Piscine	500
Terasa, chioscuri de vara	160

Teren

	LEI/M.P.
Zona A0	3.750
Zona A1	3.750
Zona A2	3.210
Zona A3	900
Zona B	320
Zona C	120
Zona D	65
Zona industriala Vest - terenuri <5000 mp	300
Zona industriala Vest - terenuri >5000 mp	130
Extravilan Craiova	25
Intravilan Localitati Limitrofe	38
Zona N-E	125
Zona S-E	125

Nota

Pentru case, valorile unitare sunt stabilite in LEI/mp arie utila fara terenul aferent pentru care s-a stabilit separat valoarea unitara in LEI/mp.

Pentru drumuri de acces, alei private se va reduce cu 75% valoarea terenului din zona in care se afla imobilul.

Pentru terenurile extravilane aferente localitatilor limitrofe orasului Craiova, valoarea va fi preluata din anexa Z.

Pentru terenurile intravilane aferente localitatilor limitrofe, ce au acces direct la drumurile europene si centurile ocolitoare ale orasului valoarea va fi 40 lei/mp

Pentru terenurile extravilane aferente Mun. Craiova si localitatilor limitrofe (**cu exceptia localitatii Podari**), ce au acces direct la drumurile europene si centurile ocolitoare ale orasului valoarea va fi 40 lei/mp

* Localitate limitrofa orasului Craiova au fost considerate: Carcea, Malu Mare, Podari (exceptie satului Livezi si Gura Vaii), Bucovat (sat resedinta si Leamna de Jos) Pielesti (sat de resedinta), Ghercesti (sat de resedinta), Isalinta (sat de resedinta)

Pentru terenurile extravilane aferente localitatii Podari, indiferent daca au deschidere la drumurile europene, valoarea va fi preluata din anexa Z.

* Valoarea de membramentele dreptului de proprietate imobiliara reprezinta 20% din valoarea bunului.

Pentru terenurile intravilane cu alta utilizare decat cea de curti constructii, respectiv (terenuri degradate, neproductive) se va aplica o reducere asupra pretului terenului intravilan de 40%

EVALUARI PROPRIETATI IMOBILIARE	BLANARIU MIHAIL DUMITRU P.F.A. F16/693/2008: CUI 24317899 Craiova, str. Nanterre, nr. 11, bl. C8 sc. 2, ap. 4, judetul Dolj. Tel: 0728977411; 0766444770 e-mail: pfablanariu@gmail.com	EVALUARI BUNURI MOBILE	
EVALUARI DE INTREPRINDERI			
Nr. raport	2023040702	din	07.04.2023
Nota de comanda	115080	din	06.04.2023

RAPORT DE EVALUARE - PROPRIETATE IMOBILIARA -

Nume proprietar actual	S.C. PAN GROUP S.A.
Imobil expropriat	Teren intravilan curti constructii, cu suprafata de 931,42 mp,
Imobil actual din care face parte	Teren intravilan intravilan curti constructii, cu suprafata de 12350 mp din acte si 12350 mp din masuratori
Adresa imobil	Mun. Craiova, Str. Calea Bucuresti, nr. 117, fost nr. 173, jud. Dolj
Zonare Craiova	Zona A3
Nr. cad.	232811
Carte Funciara	232811
UAT	Craiova

OBIECTIV DE INVESTITII: "Strapungere str. Traian Lalescu - bd-ul Calea Bucuresti"

CLIENT: MUNICIPIUL CRAIOVA, cu sediu social in Craiova, str. Targului, nr. 26, judetul Dolj, cod postal, 200632, Cod Fiscal 4417214

UTILIZATOR DESMENAT: MUNICIPIUL CRAIOVA, cu sediu social in Craiova, str. Targului, nr. 26, judetul Dolj, cod postal, 200632, Cod Fiscal 4417214.

Evaluator membru corporatist ANEVAR
Autorizatie ANEVAR nr. 10737

-2023-

SCRISOARE DE INAINTARE

Catre:

- **MUNICIPIUL CRAIOVA**

Având în vedere Nota de Comanda nr. 115080 din 06.04.2023, societatea pe care o reprezintă a realizat următoarele etape pentru îndeplinirea solicitărilor menționate în Nota de comanda ce se materializează prin acest raport de evaluare pe care vi-l înaintăm astăzi 07.04.2023.

Etapete parcurse pentru realizarea raportului de evaluare sunt următoarele:

- Colectarea documentelor și deschiderea dosarului de lucru;
- Inspectia imobilului;
- Redactarea raportului de evaluare.

Independența Evaluatorului (Consultantului) constă în desfășurarea activității pe baza cunoștințelor și abilităților profesionale și emiterea opiniei asupra valorii pe baza propriei convingeri, fără niciun fel de influență sau constrângere din partea altei persoane, indiferent de relația comercială a acesteia cu Evaluatorul.

Prezentul raport de evaluare se referă la *imobilul compus din terenul intravilan, în suprafața de 931,42 mp, ce face parte din terenul intravilan cu suprafața de 12350 mp din acte și 12350 mp din măsurători, identificat cu nr., cad. 232811, înscris în Creața Funciara nr. 232811 UAT Craiova, situat în Mun. Craiova, Str. Calea București, nr. 117, fost nr. 173, jud. Dolj.*

De asemenea, sunt câteva aspecte pe care le considerăm importante de a fi menționate încă de la începutul parcurgerii raportului de evaluare deoarece acestea evidențiază și clarifică modul prin care am aplicat raționamentul profesional și obținut rezultatul prezentat în conținutul acestuia:

Scopul evaluării este asistarea beneficiarului pentru *stabilirea valorii juste de despăgubire, în vederea exproprierii proprietarului imobilului ce face obiectul evaluării, pentru realizarea obiectivului de investiții „Construire drum de legătură, categoria a II-a, Calea Severinului-str. Brestei de la intersecția Calea Severinului – Bulevardul Tineretului până la intersecția str. Brestei – str. Râului -tronson 3”, de către Municipiul Craiova.*

Evaluarea a fost făcută conform Standardelor de Evaluare a Bunurilor ANEVAR, ediția 2022, care încorporează Standardele Internaționale de Evaluare ediția 2013, ghiduri metodologice de evaluare elaborate de către ANEVAR și a legislației în vigoare.

Inspectia s-a efectuat în prezența reprezentantului beneficiarului.

Localizarea proprietății s-a efectuat pe baza documentelor și indicațiilor puse la dispoziția evaluatorului de către beneficiar.

**BLANARIU MIHAIL-DUMITRU P.F.A. –
EVALUARI INTREPRINDERI, PROPRIETATI IMOBILIARE SI BUNURI MOBILE**

Valoarea justa de despagubire in vederea expropriarii estimata pentru imobilul ce face obiectul evaluarii, *identificat la poz. 2 din Anexa nr. 2, la HCL 149 din 30.03.2023*, se estimeaza tinând cont de *“Studiul de piata privind valorile minime ale proprietatilor imobiliare din Judetele Dolj, Gorj, Olt si Mehedinti, valabile incepand cu anul 2023”*, obtinându-se urmatoarele valori:

Nume proprietar actual	S.C. PAN GROUP S.A.
Imobil expropriat	Teren intravilan curti constructii, cu suprafata de 931,42 mp,
Imobil actual din care face parte	12350 mp din acte si 12350 mp din masuratori
Adresa imobil	Mun. Craiova, Str. Calea Bucuresti, nr. 117, fost nr. 173, jud. Dolj
Zonare Craiova	Zona A3
Nr. cad.	232811
Carte Funciara	232811
UAT	Craiova
Valoarea unitara conform <i>Studiului de piata privind valorile minime ale proprietatilor imobiliare valabila incepand cu anul 2023 (anexa A8)</i>	Teren = 900,00 lei/mp (182,30 euro/mp)
Valoarea justa de despagubire (in vederea expropriarii)	838.278,00 lei, echivalent a 169.795,02 euro (931,42 mp X 900,00 lei/mp = 838.278,00 lei, echivalent cu, 931,42 mp X 182,30 euro/mp = 169.795,02 euro)

Nota: 1. suprafetele expropriate si implicit valorile juste de despagubire vor fi actualizate ulterior in situatia in care apar diferente in urma dezmebrarii si intabularii

2. Valoarea justa de despagubire in vederea expropriarii pentru lucrari de utilitate publica, estimata nu contine cheltuieli notariale si cadastrale aferente transferului drepturilor de proprietate. Se considera ca aceste cheltuieli vor fi efectuate de catre expropriator.

Cu consideratie,
Mihail Dumitru Blanariu



CUPRINS

SINTEZA EVALUARII	5
CERTIFICAREA EVALUATORULUI	8
1 TERMENII DE REFERINTA AI EVALUARII	10
1.1. EVALUATOR	10
1.2. CLIENT	10
1.3. UTILIZATORI DESEMNAI	10
1.4. PROPRIETAR	10
1.5. COMANDA/CONTRACT, DATA RAPORTULUI, INSPECTIEI SI EVALUARII	10
1.6. IDENTIFICAREA PROPRIETATII IMOBILIARE SUPUSE EVALUARII	10
1.7. OBIECTIVUL DE INVESTITII	11
1.8. SCOPUL EVALUARII	11
1.9. DEVIERI DE LA STANDARDELE DE EVALUARE A BUNURILOR ANEVAR 2022	11
1.10. TIPUL VALORII ESTIMATE SI METODOLOGIA EVALUARII	11
1.11. DOCUMENTAREA NECESARA PENTRU ELABORAREA EVALUARII	12
1.11.1. <i>Etapele parcurse in procesul de documentare</i>	12
1.11.2. <i>Documente de proprietate analizate</i>	13
1.11.3. <i>Declararea conformitatii cu Standardele de evaluare si legislatia in vigoare</i>	13
1.11.4. <i>Legislatie specifica aplicabila scopului evaluarii si a tipului de valoare utilizat</i>	13
1.11.5. <i>Restricții/limitări ale procesului de documentare</i>	13
1.12. SURSELE DE INFORMARE	14
1.13. IPOTEZE SI IPOTEZE SPECIALE	14
1.13.1. <i>Ipoteze</i>	14
1.13.2. <i>Ipoteze speciale</i>	15
1.14. RESTRICTII DE UTILIZARE, DIFUZARE SAU PUBLICARE	15
1.15. DESCRIEREA RAPORTULUI DE EVALUARE	16
2 PREZENTAREA DATELOR DE INTRARE IN EVALUARE	17
2.1. DESCRIEREA PROPRIETATII IMOBILIARE EVALUATE	17
2.1.1. <i>Descrierea zonei de amplasare</i>	17
2.1.2. <i>Descrierea proprietatii imobiliare</i>	18
3 ANALIZA PIETEI IMBILIARE. STUDIUL DE VANDABILITATE	19
3.1. DEFINIREA PIETEI SPECIFICE	19
3.2. CONSIDERATII GENERALE ASUPRA PIETEI LOCALE	19
3.3. OFERTA COMPETITIVA	20
3.4. CEREREA SOLVABILA	20
3.5. CONSIDERATII GENERALE ASUPRA PIETEI LOCALE	21
4 EVALUAREA PROPRIUZISA	22
4.1. CEA MAI BUNA UTILIZARE	22
4.2. METODOLOGIA DE EVALUARE	22
4.2.1. <i>Devieri de la standarde</i>	22
5 ANALIZA REZULTATELOR SI CONCLUZIA ASUPRA VALORII	25
ANEXE	27

SINTEZA EVALUARII

Evaluator	BLANARIU MIHAIL DUMITRU P.F.A., cu sediul in Craiova, str. Nanterre, nr. 11, bl. C8, sc. 2, ap. 4, judetul Dolj, inregistrata la Oficiul registrului Comertului Dolj, sub nr. F16/693/2008, C.U.I.:24317899, nr. leg. 10737, reprezentata de domnul Blanariu Mihail-Dumitru
Client	MUNICIPIUL CRAIOVA, cu sediul in Craiova, str. Targului, nr. 26, judetul Dolj, cod postal, 200632, Cod Fiscal 4417214
Utilizatori desemnati	MUNICIPIUL CRAIOVA, cu sediul in Craiova, str. Targului, nr. 26, judetul Dolj, cod postal, 200632, Cod Fiscal 4417214, si S.C. PAN GROUP S.A.
Proprietar	Imobilul apartine S.C. PAN GROUP S.A.
Comanda/contract	Nota de comanda nr. 115080 din data de 06.04.2023
Data raportului	07.04.2023
Data inspectiei	Inspectia s-a realizat in data de 07.04.2023, in prezenta utilizatorului desemnat
Data evaluarii	07.04.2023
Curs BNR valabil la data evaluarii, 07.04.2023	1 Euro = 4,9370 lei
Identificarea proprietatii imobiliare supuse evaluarii	Imobilul compus din terenul intravilan, in suprafata de 931,42 mp, ce face parte din terenul intravilan cu suprafata de 12350 mp din acte si 12350 mp din masuratori, identificat cu nr., cad. 232811, inscris in Cratea Funciara nr. 232811 UAT Craiova
Adresa proprietatii	Mun. Craiova, Str. Calea Bucuresti, nr. 117, fost nr. 173, jud. Dolj
Utilizare existenta	Teren intravilan curti constructii
Obiectivul de investitii	Prin HCL nr. 149 din 30.03.2023, art. 1, se aproba declararea de utilitate publica de interes local a lucrarilor pentru realizarea obiectivului de investitii "Strapungere str. Traian Lalescu - bd-ul Calea Bucuresti". Prin aceeasi hotarare, la art. 2, se aproba amplasamentul lucrarii de utilitate publica de interes local pentru realizarea obiectivului de investitii "Strapungere str. Traian Lalescu - bd-ul Calea Bucuresti", conform planului de situatie prevazut in anexa nr. 1 care face parte integranta din prezenta hotarare.
Scopul evaluarii	Prezentul raport de evaluare a fost elaborat in scopul asistarii beneficiarului pentru <i>stabilirea valorii juste de despagubire, in vederea expropriarii proprietarului imobilului ce face obiectul evaluarii, pentru realizarea obiectivului de investitii "Strapungere str. Traian Lalescu - bd-ul Calea Bucuresti", de catre Municipiul Craiova.</i>

**BLANARIU MIHAIL-DUMITRU P.F.A. –
EVALUARI INTREPRINDERI, PROPRIETATI IMOBILIARE SI BUNURI MOBILE**

	<p>Valoarea estimata pentru imobilul ce face obiectul evaluarii va fi utilizata in <u>scopul declarat</u> si nu vor putea fi folosite de catre alte persoane si in alte scopuri</p>
<p>Devieri de la Standardele de Evaluare a Bunurilor ANEVAR 2022</p>	<p>SEV 100 pct. 60.1: “O „<i>deviere de la standarde</i>” reprezinta o situatie in care <i>trebuie</i> urmate cerinte legislative particulare, de reglementare sau ale altor autoritati, cerinte care nu corespund unora dintre cerintele cuprinse in SEV. Devierile au un caracter obligatoriu, in sensul ca, pentru a asigura conformitatea evaluarii cu SEV, <i>evaluatorul trebuie</i> sa respecte cerintele juridice, de reglementare si pe cele ale altor autoritati adecvate <i>scopului si jurisdicției</i> evaluarii. <i>Evaluatorul poate</i> declara in continuare ca <i>evaluarea</i> a fost efectuata in conformitate cu SEV, atunci când exista devieri de la standarde in astfel de circumstante.”</p> <p>SEV 100 pct. 60.2: „Cerinta de deviere de la SEV, urmare a cerintelor legislative, de reglementare sau cerintelor altor autoritati corespunzatoare scopului si jurisdicției evaluarii, prevaleaza asupra tuturor celorlalte cerinte ale SEV.”</p>
<p>Tipul valorii estimate</p>	<p>Tinând cont de cele prezentate la SEV 100, pct. 60.1 si 60.2, se estimeaza o valoare in vederea unei juste despagubiri (valoarea justa de despagubire) in vederea exproprierei pentru lucrari de utilitate publica, conform Legii 255/2010 actualizata, raportata la expertizele intocmite de Camera a Notarilor Publici actualizate.</p> <p>Pentru estimarea valorii juste de despagubire in vederea exproprierei pentru lucrari de utilitate publica, conform Normelor metodologice din 19 ianuarie 2011 de aplicare a Legii nr. 255/2010 (actualizate), privind exproprierea pentru cauza de utilitate publica, necesara realizarii unor obiective de interes national, judetean si local, ART. 8:</p> <p><i>”ART. 8(1)Expertul evaluator specializat in evaluarea proprietatilor imobiliare, membru al Asociatiei Nationale a Evaluatorilor din România - ANEVAR, care va intocmi raportul de evaluare prevazut la art. 11 alin. (7) din lege, este obligat sa se raporteze la expertizele intocmite si actualizate de camerele notarilor publici, potrivit art. 77¹ alin. (5) din Legea nr. 571/2003 privind <u>Codul fiscal</u>, cu modificarile si completarile ulterioare.</i></p> <p><i>ART. 8(2)Camerele notarilor publici vor pune la dispozitia expropriatorului expertizele prevazute la alin. (1).</i></p> <p><i>ART. 8(3)In aplicarea dispozitiilor art.11 alin. (9) din lege, Uniunea Nationala a Notarilor Publici din România va pune la dispozitia evaluatorului, la cerere, expertizele intocmite de camerele notarilor publici</i></p> <p>Baza de evaluare in prezentul raport de evaluare este Standardele de Evaluare a Bunurilor ANEVAR 2022, care sunt in conformitate cu Standardele Internationale de Evaluare, editia 2013, Standardele Europene de Evaluare editia 2016 si legislatia de expropriere.</p> <p>Valoarea justa este definite astfel:</p> <p>„I. Pretul estimat pentru transferul unui activ sau a unei datorii intre parti identificate, aflate in cunostinta de cauza si hotarâte, care reflecta interesele acelor parti. Pentru utilizare in raportari financiare in baza Standardelor Internationale de Raportare Financiara, valoarea justa are o semnificatie diferita.”</p> <p>„II. In IFRS 13 „Valoarea justa este pretul care ar fi incasat pentru</p>

**BLANARIU MIHAIL-DUMITRU P.F.A. –
EVALUARI INTREPRINDERI, PROPRIETATI IMOBILIARE SI BUNURI MOBILE**

	<p>vânzarea unui activ sau platit pentru transferul unei datorii într-o tranzactie reglementata intre participantii de pe piata, la data evaluarii."</p> <p>Pentru alte scopuri decât cel de utilizare in situatii financiare, <i>valoarea justa</i> poate fi diferita de <i>valoarea de piata</i>. <i>Valoarea justa</i> cere estimarea pretului care este just pentru ambele parti identificate, luând in considerare avantajele sau dezavantajele pe care fiecare parte le va obtine din tranzactie. Aceasta, de obicei, este aplicata in context judiciar. Pe de alta parte, <i>valoarea de piata</i> cere ca orice avantaj, care nu ar fi obtenabil de catre participantii de pe piata, sa nu fie luat in considerare</p> <p>Pentru dreptul de proprietate asupra bunurilor imobile evaluate, valoarea justa este valoarea de justa de despagubire si va fi exprimata, la cererea beneficiarului, atât in lei cât si in euro. Pentru estimarea valorii, având in vedere tipul proprietatii de evaluat, s-au folosit grila notarilor publici din anul 2017, exceptie de la Standardele Internationale de Evaluare, tinand cont de prevederile SEV100 cadru general, SEV 101, SEV 102, SEV 103, SEV 230, SEV 300, SEV 310, GEV 520, GEV 530 si GEV 630.</p> <p><i>Valoarea de piata</i> se defineste, conform Standardelor de Evaluare a Bunurilor ANEVAR 2017, SEV 100 Cadrul general (IVS Cadrul general), ca fiind „suma estimata pentru care un activ sau o datorie ar putea fi schimbat(a) la data evaluarii, intre un cumparator hotarât si un vânzator hotarât, într-o tranzactie nepartinitoare, dupa un marketing adecvat si in care partile au actionat fiecare in cunostinta de cauza, prudent si fara constrângere”.</p>
Valori rezultate	<p align="center">838.278,00 lei, echivalent a 169.795,02 euro</p> <p align="center">(931,42 mp X 900,00 lei/mp = 838.278,00 lei, echivalent cu, 931,42 mp X 182,30 euro/mp = 169.795,02 euro)</p>

BLANARIU MIHAIL-DUMITRU P.F.A..

Administrator,
Blanariu Mihail-Dumitru



Evaluatorul proprietatii

Evaluator autorizat
Blanariu Mihail-Dumitru



CERTIFICAREA EVALUATORULUI

Prin prezenta, in limita cunostintelor si informatiilor detinute sau care ne-au fost puse la dispozitie, si sub aceasta rezerva, certificam urmatoarele:

Evaluarea a fost efectuata de persoana care semneaza ca evaluator al proprietatii iar conformitatea fata de respectarea procedurilor interne este verificata de celelalte persoane semnatare. Mentionam ca in cazul prezentei evaluari, evaluatorul proprietatii este BLANARIU MIHAIL - DUMITRU, evaluator autorizat, membru titular ANEVAR, identificat cu nr. leg. 10737, administrator al entitatii BLANARIU MIHAIL-DUMITRU P.F.A., care a realizat evaluarea si inspectia proprietatii subiect al evaluarii.

Afirmatiile proprii ce au fost prezentate si sustinute in acest raport sunt adevarate si corecte; acestea se bazeaza intr-o anumita masura pe informatiile primite de la dvs./beneficiar/client sau terte parti implicate in cadrul activitatii de evaluare, de aceea noi am presupus ca informatiile prezentate noua de catre acestia au fost de asemenea adevarate, corecte si complete; daca astfel de informatii se dovedesc altfel, evaluarea poate fi afectata;

Analizele, opiniile si concluziile prezentate sunt limitate numai la ipotezele considerate si conditiile limitative descrise, completate cu notele din cadrul fiselor individuale, si sunt analizele, opiniile si concluziile noastre personale, nepartinitoare din punct de vedere profesional;

Suma ce ne revine drept plata pentru realizarea prezentului raport nu are nicio legatura cu declararea in raport a unei anumite valori sau interval de valori ce ar putea reiesi din evaluarea noastra care sa favorizeze clientul sau legat de producerea unui eveniment care favorizeaza cauza clientului an functie de opinia curenta.

Certificam faptul ca detinem cunostintele, informatiile necesare si experienta relevanta in practica specifica evaluarii proprietatii in cauza pentru a indeplini misiunea in mod competent.

Prin semnarea prezentei declaratii subscrise BLANARIU MIHAIL DUMITRU P.F.A., in calitate de membru titular ANEVAR identificat in tabloul asociatiei cu nr. leg. 10737, certifica in deplina cunostinta de cauza ca la elaborarea prezentului raport de evaluare au participat persoane calificate si competente sa ofere consultanta conform scopului declarat al prezentei lucrari.

In vederea realizarii raportului de evaluare s-a respectat codul de etica al profesiei si cerintele formulate de legislatia in vigoare care reglementeaza activitatea de evaluare in Romania.

Având in vedere cele prezentate mai sus certificam urmatoarele:

- Raportul de evaluare corespunde cerintelor prevazute in Standardele de Evaluare a Bunurilor ed. 2022;
- Cu exceptia persoanelor care au semnat mai jos prezenta declaratie nu s-a primit asistenta profesionala din partea unor terti;
- Rezultatele estimate in cadrul prezentului raport de evaluare nu se bazeaza pe solicitarea obtinerii unei anumite valori;
- Nu exista interese anterioare, prezente sau viitoare in privinta proprietatii imobiliare care face obiectul prezentului raport de evaluare;
- Nu exista un interes privind partile implicate in prezenta misiune emisiune de evaluare;
- Afirmatiile, analizele, opiniile si concluziile prezentate in cadrul raportului de evaluare sunt adevarate si corecte, si reprezinta opiniile si concluziile personale ale semnatarilor,

**BLANARIU MIHAIL-DUMITRU P.F.A. –
EVALUARI INTREPRINDERI, PROPRIETATI IMOBILIARE SI BUNURI MOBILE**

considerându-le nepartinitoare din punct de vedere profesional. Acestea sunt limitate doar de informatiile detinute si ipotezele considerate in cadrul prezentului raport de evaluare;

- Prezentul raport se supune normelor ANEVAR si poate fi expertizat la cerere numai cu acordul scris prelabil al evaluatorului si verificat in conformitate cu SEV 400 – Verificarea evaluarii;
- Remuneratia evaluatorului nu se stabileste in functie de exprimarea unei valori prestabilite sau care ar favoriza dorinta clientului de obtinere a unui rezultat dorit

BLANARIU MIHAIL-DUMITRU P.F.A..



Administrator,
Blanariu Mihail-Dumitru

Evaluatorul proprietatii



Evaluator autorizat
Blanariu Mihail-Dumitru

1. TERMENII DE REFERINTA AI EVALUARII

1.1. EVALUATOR

BLANARIU MIHAIL DUMITRU P.F.A., cu sediul in Craiova, str. Nanterre, nr. 11, bl. C8, sc. 2, ap. 4, judetul Dolj, inregistrata la Oficiul registrului Comertului Dolj, sub nr. F16/693/2008, C.U.I.:24317899, nr. leg. 10737, reprezentata de domnul Blanariu Mihail-Dumitru

1.2. CLIENT

MUNICIPIUL CRAIOVA, cu sediul in Craiova, str. Targului, nr. 26, judetul Dolj, cod postal, 200632, Cod Fiscal 4417214.

1.3. UTILIZATORI DESEMNATI

MUNICIPIUL CRAIOVA, cu sediul in Craiova, str. Targului, nr. 26, judetul Dolj, cod postal, 200632, Cod Fiscal 4417214, si

S.C. PAN GROUP S.A.

Alti utilizatori: Nu este cazul

1.4. PROPRIETAR

S.C. PAN GROUP S.A.

1.5. COMANDA/CONTRACT, DATA RAPORTULUI, INSPECTIEI SI EVALUARII

Comanda/contract : Nota de comanda nr. 115080 din data de 06.04.2023

Data raportului: 07.04.2023;

Data inspectiei: Inspectia s-a realizat in data de 07.04.2023, in prezenta utilizatorului desemnat;

Data evaluarii: 07.04.2023;

Curs BNR valabil la data de: 07.04.2023: 1 Euro = 4,9370 lei.

1.6. IDENTIFICAREA PROPRIETATII IMOBILIARE SUPUSE EVALUARII

Prezentul raport de evaluare se refera la imobilul compus din terenul intravilan, in suprafata de 931,42 mp, ce face parte din terenul intravilan cu suprafata de 12350 mp din acte si 12350 mp din masuratori, identificat cu nr., cad. 232811, inscris in Cratea Funciara nr. 232811 UAT Craiova.

Adresa: Mun. Craiova, Str. Calea Bucuresti, nr. 117, fost nr. 173, jud. Dolj

Utilizarea actuala: Teren intravilan curti constructii

1.7. OBIECTIVUL DE INVESTITII

Prin HCL nr. 149 din 30.03.2023, art. 1, se aproba declararea de utilitate publica de interes local a lucrarilor pentru realizarea obiectivului de investitii "Strapungere str. Traian Lalescu - bd-ul Calea Bucuresti".

Prin aceeasi hotarare, la art. 2, se aproba amplasamentul lucrarii de utilitate publica de interes local pentru realizarea obiectivului de investitii

"Strapungere str. Traian Lalescu - bd-ul Calea Bucuresti", conform planului de situatie prevazut in anexa nr. 1 care face parte integranta din prezenta hotarare

1.8. SCOPUL EVALUARII

Prezentul raport de evaluare a fost elaborat in scopul asistarii beneficiarului pentru stabilirea valorii juste de despagubire, in vederea expropriarii proprietarului imobilului ce face obiectul evaluarii, pentru realizarea obiectivului de investitii "Strapungere str. Traian Lalescu - bd-ul Calea Bucuresti", de catre Municipiul Craiova.

Valoarea estimata pentru imobilul ce face obiectul evaluarii va fi utilizata in scopul declarat si nu vor putea fi folosita de catre alte persoane si in alte scopuri

1.9. DEVIERI DE LA STANDARDELE DE EVALUARE A BUNURILOR ANEVAR 2022

SEV 100 pct. 60.1: "O „*deviere de la standarde*” reprezinta o situatie in care *trebuie* urmate cerinte legislative particulare, de reglementare sau ale altor autoritati, cerinte care nu corespund unora dintre cerintele cuprinse in SEV. Devierile au un caracter obligatoriu, in sensul ca, pentru a asigura conformitatea evaluarii cu SEV, *evaluatorul trebuie* sa respecte cerintele juridice, de reglementare si pe cele ale altor autoritati adecvate *scopului* si *jurisdictiei* evaluarii. *Evaluatorul poate* declara in continuare ca *evaluarea* a fost efectuata in conformitate cu SEV, atunci când exista devieri de la standarde in astfel de circumstante.”

SEV 100 pct. 60.2: „Cerinta de deviere de la SEV, urmare a cerintelor legislative, de reglementare sau cerintelor altor autoritati corespunzatoare scopului si jurisdictiei evaluarii, prevaleaza asupra tuturor celorlalte cerinte ale SEV.”

1.10. TIPUL VALORII ESTIMATE SI METODOLOGIA EVALUARII

Tinând cont de cele prezentate la SEV 100, pct. 60.1 si 60.2, se estimeaza o valoare in vederea unei juste despagubiri (valoarea justa de despagubire) in vederea expropriarii pentru lucrari de utilitate publica, conform **Legii 255/2010 actualizata**, raportata la expertizele intocmite de **Camera a Notarilor Publici actualizate**.

Pentru estimarea valorii juste de despagubire in vederea expropriarii pentru lucrari de utilitate publica, conform **Normelor metodologice din 19 ianuarie 2011 de aplicare a Legii nr. 255/2010 (actualizate)**, privind exproprierea pentru cauza de utilitate publica, necesara realizarii unor **obiective de interes national, judetean si local, ART. 8:**

*”ART. 8(1)Expertul evaluator specializat in evaluarea proprietatilor imobiliare, membru al Asocatiei Nationale a Evaluatorilor din România - ANEVAR, care va intocmi raportul de evaluare prevazut la art. 11 alin. (7) din lege, este obligat sa se raporteze la expertizele intocmite si actualizate de camerele notarilor publici, potrivit art. 77¹ alin. (5) din Legea nr. 571/2003 privind **Codul fiscal**, cu modificarile si completarile ulterioare.*

ART. 8(2) Camerele notarilor publici vor pune la dispozitia expropriatorului expertizele prevazute la alin. (1).

ART. 8(3) In aplicarea dispozitiilor art.11 alin. (9) din lege, Uniunea Nationala a Notarilor Publici din România va pune la dispozitia evaluatorului, la cerere, expertizele intocmite de camerele notarilor publici

Baza de evaluare in prezentul raport de evaluare este Standardele de Evaluare a Bunurilor ANEVAR care sunt in conformitate cu Standardele Internationale de Evaluare, editia 2013, Standardele Europene de Evaluare editia 2016 si legislatia de expropriere.

Valoarea justa este definite astfel:

„I. Pretul estimat pentru transferul unui activ sau a unei datorii între parti identificate, aflate în cunostinta de cauza si hotarâte, care reflecta interesele acelor parti. Pentru utilizare în raportari financiare în baza Standardelor Internationale de Raportare Financiara, valoarea justa are o semnificatie diferita.”

„II. In IFRS 13 „Valoarea justa este pretul care ar fi încasat pentru vânzarea unui activ sau platit pentru transferul unei datorii într-o tranzactie reglementata între participantii de pe piata, la data evaluarii.”

Pentru alte scopuri decât cel de utilizare in situatii financiare, *valoarea justa* poate fi diferita de *valoarea de piata*. *Valoarea justa* cere estimarea pretului care este just pentru ambele parti identificate, luând in considerare avantajele sau dezavantajele pe care fiecare parte le va obtine din tranzactie. Aceasta, de obicei, este aplicata in context judiciar. Pe de alta parte, *valoarea de piata* cere ca orice avantaj, care nu ar fi obtenabil de catre participantii de pe piata, sa nu fie luat in considerare

Pentru dreptul de proprietate asupra bunurilor imobile evaluate, valoarea justa este valoarea de justa de despagubire si va fi exprimata, la cererea beneficiarului, atât in lei cât si in euro. Pentru estimarea valorii, având in vedere tipul proprietatii de evaluat, s-au folosit grila notarilor publici din anul 2017, exceptie de la Standardele Internationale de Evaluare, tinand cont de prevederile SEV100 cadru general, SEV 101, SEV 102, SEV 103, SEV 230, SEV 300, SEV 310, GEV 520, GEV 530 si GEV 630.

Valoarea de piata se defineste, conform Standardelor de Evaluare a Bunurilor ANEVAR 2017, SEV 100 Cadrul general (IVS Cadrul general), ca fiind ***„suma estimata pentru care un activ sau o datorie ar putea fi schimbat(a) la data evaluarii, între un cumparator hotarât si un vânzator hotarât, într-o tranzactie nepartinitoare, dupa un marketing adecvat si in care partile au actionat fiecare in cunostinta de cauza, prudent si fara constrângere”***

11. DOCUMENTAREA NECESARA PENTRU ELABORAREA EVALUARII

1.11.1. Etapele parcurse in procesul de documentare

Pentru realizarea raportului de evaluare, s-au parcurs urmatoarele etape:

- Analiza documentelor si informatiilor primite de la solicitant/proprietar/destinar la momentul solicitarii ferme sau cu ocazia inspectiei, pentru evaluare proprietatii imobiliare subiect;
- Preluarea informatiilor din teren cu ocazia inspectiei – informatii referitoare la proprietatea evaluata si infomratii cu privire la eventuale imobile aflate in vânzare si/sau de inchiriat din vecinatate;

- Completarea documentelor necesare întocmirii raportului evaluare dacă în timpul inspecției s-au constatat diferențe între situația faptică și cea scriptică;
- Identificarea dreptului de proprietate evaluat;
- Analiza pietei imobiliare generale și specifice.

1.11.2. Documente de proprietate analizate

În cadrul procesului de documentare au fost analizate următoarele documente care atestă dreptul de proprietate asupra imobilelor supuse evaluării. Documentele analizate sunt prezentate mai jos, iar o copie a acestora se regăsește în capitolul Anexe:

- Nota de comandă nr. 115080 din 06.04.2023;
- H.C.L. nr. 149 din 30.03.2023;
- Anexa nr. 1 la H.C.L. NR. 149 DIN 30.03.2023, Plan de situație pentru realizarea studiului de fezabilitate;
- Anexa nr. 2 la H.C.L. nr. 149 din 30.03.2023, Lista proprietarilor ai căror imobile sunt afectate de coridorul de expropriere coridorul de expropriere al lucrării de utilitate publică de interes local „Străpungere str. Traian Lalescu- bvd.Calea București”;
- H.C.L. nr. 186 din 26.04.2018, privind P.U.Z. referitor la reconsiderarea funcțională a zonei cuprinsă între strazile Calea București-Sararilor-Traian Lalescu.
- Extras de carte funciara informativă nr. 223274 UAT Craiova, nr. cerere 842263 din 02.04.2023;
- Anexa nr. 8 din “Studiul de piață privind valorile minime ale proprietăților imobiliare din Județele Dolj, Gorj, Olt și Mehedinți, valabile începând cu anul 2023”.

1.11.3. Declarația conformității cu Standardele de evaluare și legislația în vigoare

Prezentul raport de evaluare este întocmit în conformitate cu Standardele de Evaluare a Bunurilor ANEVAR 2022 și legislația în vigoare (Legii 255/2010 actualizată și Normelor metodologice din 19 ianuarie 2011 de aplicare a Legii nr. 255/2010 (actualizate), privind expropriere pentru cauză de utilitate publică, necesară realizării unor obiective de interes național, județean și local).

Din Standardele de Evaluare a Bunurilor ANEVAR, ediția 2022, au fost extrase următoarele standarde în conformitate cu scopul și tipul valorii estimate:

- *Standarde generale:* SEV 100 Cadrul general (IVS Cadrul general), SEV101 Termenii de referință ai evaluării (IVS 101), SEV 102 Documentare și conformare (IVS 102), SEV 103 Raportare (IVS 103), SEV 104 Tipuri ale valorii (IVS 104), SEV 105 Abordări și metode de evaluare;
- *Standarde pentru active bunuri imobile:* SEV230 Drepturi asupra proprietății imobiliare (IVS 400), SEV 340 Evaluarea bunurilor imobile și eficiența energetică (EVIP), GEV630 Evaluarea bunurilor imobile;

Standarde pentru utilizări specifice: SEV 400 Verificarea evaluării

1.11.4. Legislație specifică aplicabilă scopului evaluării și a tipului de valoare utilizat

– Nu este cazul.

1.11.5. Restricții/limitări ale procesului de documentare

- Nu au fost analizate alte documente cu excepția celor menționate în conținutul raportului de evaluare. Evaluatorul nu este responsabil de o interpretare defectuoasă a dreptului de proprietate în situația în care se constată că anumite documente nu au fost prezentate în mod voluntar sau involuntar;
- Documentele de proprietate analizate au fost puse la dispoziția evaluatorului în copie. Evaluatorul nu este responsabil de autenticitatea acestora. Evaluarea s-a realizat în ipoteza că documentele prezentate sunt adevărate;
- Nu s-au inspectat părțile ascunse ale imobilului;

- Evaluatorul nu este responsabil de evenimente ce au survenit ulterior datei inspectiei;
- Nu se cunosc alte vicii ascunse cu exceptia celor mentionate in mod express in continutul raportului de evaluare.

1.12. SURSELE DE INFORMARE

In plus fata de informatiile fondate de noi, ne-am bazat pe informatiile obtinute din partea dumneavoastra si alte surse, mentionate in anexe.

Pentru a compensa partial elemente de incertitudine legate de piata netransparenta, ne-am securizat un numar de instrumente specifice disponibile pe piata locala si regionala printre care:

- utilizam informatii pentru uzul evaluatorilor din bazele de date autorizate. Sunt prezentate de asemenea si ofertele curente cu detalii furnizate de broker, analiza, localizare, fotografii, etc;
- verificam ofertele publicate de vânzatori in site-urile publice (de ex. imobiliare.ro, olx.ro, site-uri locale, etc.

In afara de acestea, beneficiem de sprijinul intern, oferit de echipele noastre si parteneri (piete de capital, industrial, comercial stradal, centre comerciale, birouri) si in managementul proprietatii, implicate direct in piata specifica. In relatia cu aceste colaborari analizam de fiecare data daca exista conflicte de interese pentru gestionarea proiectului.

Tipic evaluarilor realizate in Romania, folosim, si informatiile colectate de la terti, cum ar fi: alti brokeri, presa, site-uri, proprietari sau analize financiare (surse publice).

In plus fata de acestea, ne bazam pe norme si normative utilizate: literatura de specialitate (standartele de evaluare a bunurilor ANEVAR 2022, cursul de Evaluare a Proprietatilor Imobiliare, cursul de Evaluare a Bunurilor Mobile, buletinele informative editate de catre ANEVAR); Legislatia in vigoare (H.C.L. a Municipiului Craiova nr. 149 din 30.03.2023, Legea nr. 273/2006 privind finantele publice locale, Hotararea Guvernului nr.907/2016 privind etapele de elaborare si continutul-cadru al documentatiilor tehnico-economice aferente obiectivelor/proiectelor de investitii finantate din fonduri publice, Legii nr. 255/2010 privind exproprierea pentru cauza de utilitate publica necesara realizarii unor obiective de interes national, judetean si local, Hotararea Guvernului nr.53/2011 pentru aprobarea Normelor metodologice de aplicare a Legii nr. 255/2010, Legea cadastrului si a publicitatii imobiliare nr.7/1996, republicata, cu modificarile si completarile ulterioare, Codul Civil cu modificarile si completarile ulterioare).

1.13. IPOTEZE SI IPOTEZE SPECIALE

1.13.1. Ipoteze

Prezentul raport de evaluare a fost intocmit avandu-se in vedere urmatoarele ipoteze:

- Evaluatorul nu isi asuma responsabilitatea pentru factorii economici si fizici care pot aparea ulterior evaluarii si pot influenta opiniile si rezultatele din aceasta lucrare;
- Se presupune in cadrul raportului de evaluare ca terenurile evaluate se conformeaza tuturor reglementarilor si restrictiilor de zonare, utilizate si urbanism, in afara cazului in care a fost identificata o non-conformitate, descrisa si luata in considerare in prezentul raport. Daca ulterior se constata modificari, acestea vor fi luate in calcul la evaluarile individuale;
- Nu a fost verificata autenticitatea documentelor prezentate si nu s-au facut investigatii privind statutul juridic al proprietatii in cauza;

- Evaluarea s-a bazat exclusiv, strict pe datele din documentele si documentatiile puse la dispozitie de catre beneficiar si cadastrist;
- Evaluarea se face in ipoteza stricta ca dreptul real de proprietate este valid si tranzactionabil, ca proprietatea este libera de sarcini;
- Aceasta evaluare s-a facut fara prezentarea actelor de proprietate;
- S-a facut inspectia proprietatii in prezenta reprezentantilor beneficiarului. Proprietarul nu a fost de fata in momentul inspectiei. Se presupune ca intrarea pe proprietate si fotografierea a fost realizata cu acordul proprietarului;
- Suprafetele utilizate in estimarea valorilor sunt cele din Anexa nr. 2 la HCL nr. 149 din 30.03.2023, privind declararea de utilitate publica si interes local a obiectivului investitiei "Strapungere str. Traian Lalescu - bd-ul Calea Bucuresti", si atasate la prezentul raport;
- Evaluatorul isi asuma raspunderea pentru situatia juridica si tehnica a proprietatii, strictin baza documentelor primite pâna la data acestei evaluari si a inspectiei proprietatii. In cazul in care apar alte date juridice sau tehnice ulterioare datei raportului, aceste vor fi luate in considerare in cadrul altui raport asu anexe la raportul initial.

1.13.2. Ipoteze speciale

- Opinia evaluatorului trebuie analizata in contextul economic actual general, in care are loc operatiunea de evaluare/ daca aceasta se modifica semnificativ in viitor, evaluatorul nu este responsabil decât in limita informatiilor valabile si cunoscute de acesta la data evaluarii.
- Evaluatorul presupune ca aprecierile efectuate sa aplicarea metodelor de evaluare sunt rezonabile si pertinente in contextul imobiliar, a **legislatiei privind exproprierea pentru cauza de utilitate publica** si a standardelor de evaluare impuse la data evaluarii.
- Legea expropriarii prin art. 26 precizeaza clar ca evaluarea se face respectand grila Notarilor Publici pentru anul 2023. Pentru acest motiv, evaluarea se face fara descrierea comonentei non-imobiliare, data de disconfortul creat de expropriere, cadrul legal nepermitând o estimare a acestui disconfort.
- Evaluatorul alege sa utilizeze valoarea justa concept mai larg decât valoarea de piata, pentru a respecta legea 255/2010 cu modificarile ulterioare.
- Evaluatorul nu a realizat investigatii sau teste si nu au fost puse la dispozitie date privind poluarea sau contaminarea terenului si a panzei freatice. Acest raport nu este elaborat ca un audit de mediu sa ca un raport tehnic detaliat al proprietatii, astfel informatiile depasind sfera raportului si calificarea evaluatorului.
- Detinerea acestui raport sau a unei copii a acestuia nu da dreptul de a-l face public fara acordul scris al evaluatorului.

Raportul de evaluare si valorile estimate de catre evaluator isi pastreaza valabilitatea numai in situatia in care conditiile de piata ramân neschimbate.

1.14. RESTRICTII DE UTILIZARE, DIFUZARE SAU PUBLICARE

Acest raport de evaluare este confidential, destinat numai partilor desemnate in cadrul raportului (a se vedea utilizatorii desemnati prezentati la punctul 3 "Utilizatori desemnati") si in scopul precizat la punctul 8 ale capitolului 1.

Este interzisa utilizarea in orice document publicat, circulara sau declaratie, precum si publicarea sub orice forma a acestui raport, integral sau partial fara acordul scris si prealabil al autorului, privind forma sau contextul in care va fi utilizat sau publicat.

Intrarea in posesia unei copii a acestui raport nu implica dreptul de publicare al acestuia, in sa poate fi utilizat in scop didactic.

Prezenta lucrare este protejata de legislatia dreptului de autor si reprezinta proprietatea intelectuala a autorului, drept care copierea acesteia este strict interzisa.

Nu este acceptata nicio responsabilitate daca acesta este transmis unei alte persoane, fie pentru scopul declarat, fie pentru alt scop, in nicio circumstanta

1.15. DESCRIEREA RAPORTULUI DE EVALUARE

Raportul de evaluare nu se supune unor cerinte speciale cu privire la forma si/sau continutul sau. Raportul de evaluare este de tip narativ.

Având in vedere cele prezentate anterior raportul de evaluare a fost redactat conform Standardelor de Evaluare a Bunurilor, ANEVAR editia 2022. Nu au fost aduse modificari de forma si continut

BLANARIU MIHAIL-DUMITRU P.F.A..

Administrator,
Blanariu Mihail-Dumitru



Evaluatorul proprietatii

Evaluator autorizat
Blanariu Mihail-Dumitru



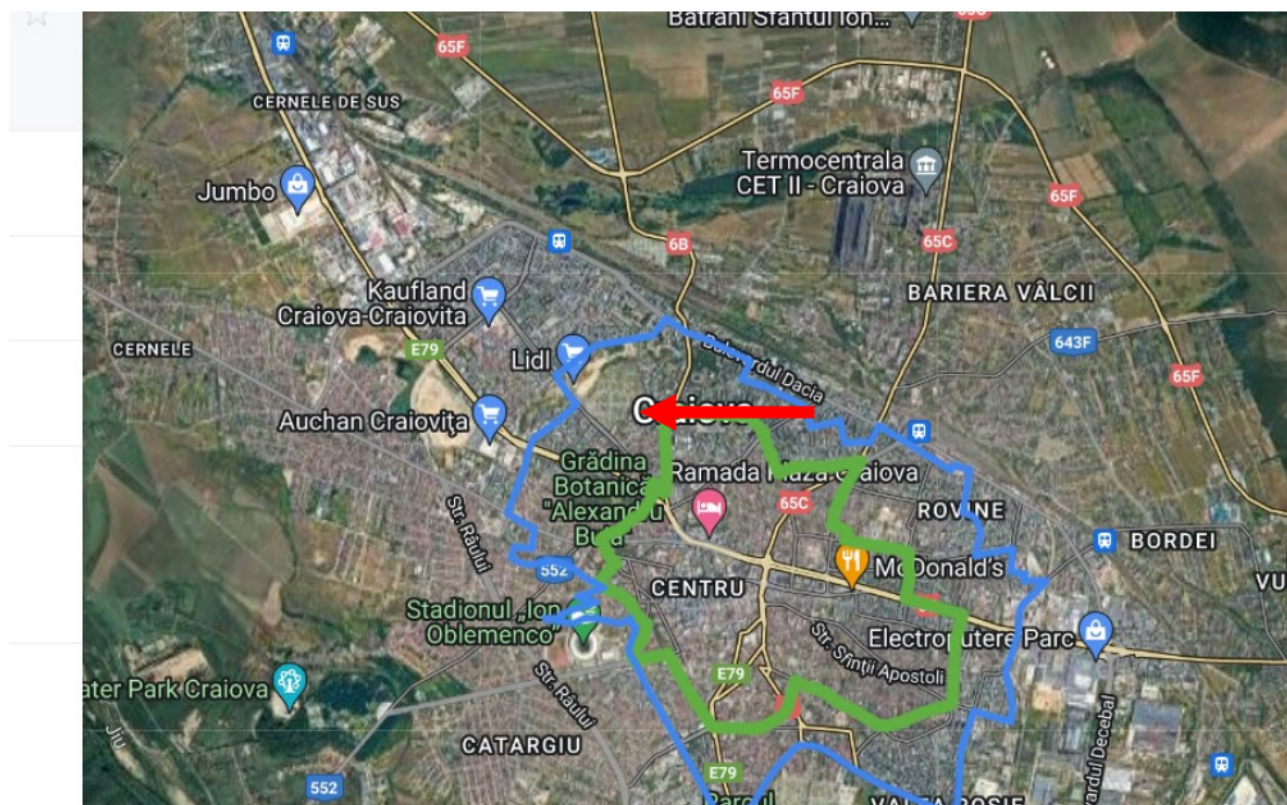
2. PREZENTAREA DATELOR DE INTRARE IN EVALUARE

2.1. DESCRIEREA PROPRIETATII IMOBILIARE EVALUATE

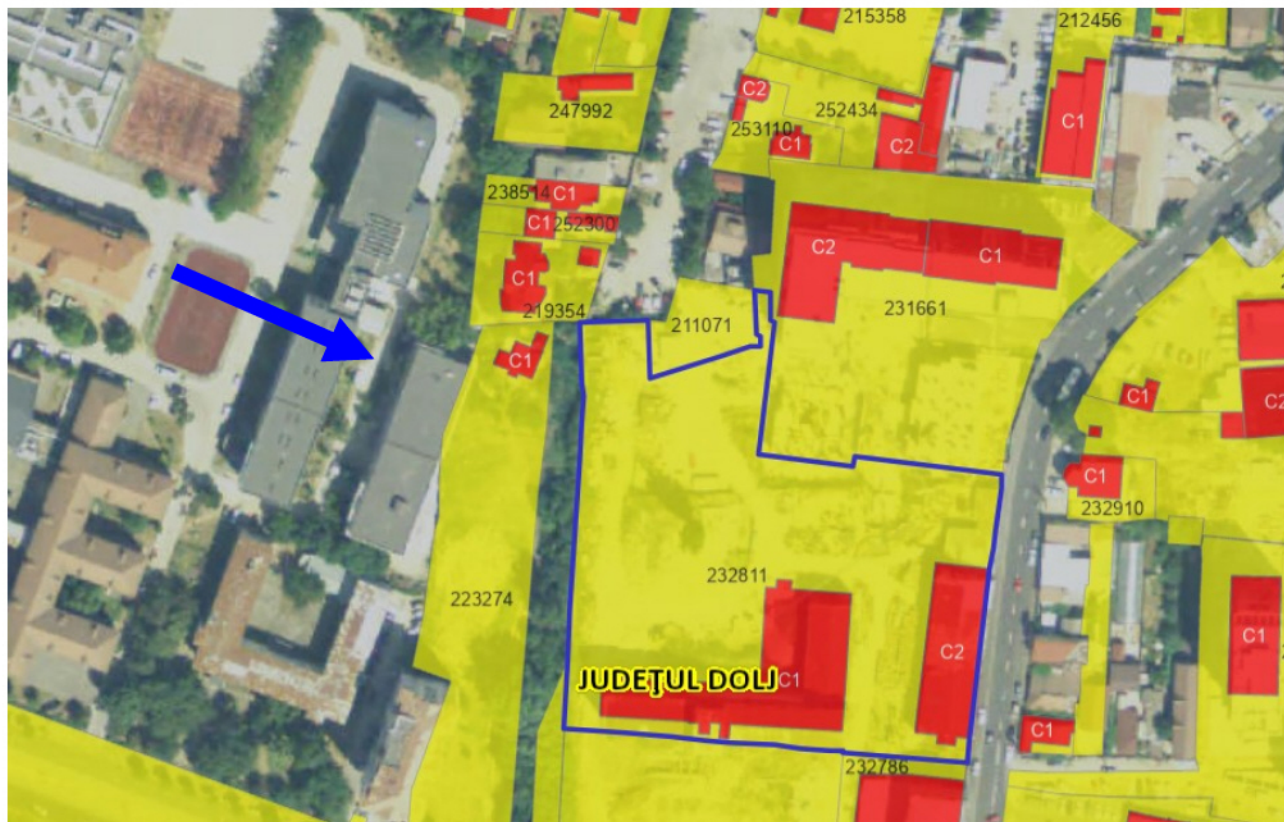
Inspectia imobilului ce face obiectu evaluarii, s-a facut de catre evaluator in data de 07.04.2023, in prezenta reprezentantului proprietarului.

2.1.1. Descrierea zonei de amplasare

Imobilul se afla la in zona A3 a Mun. Craiova, Str. Calea Bucuresti, nr. 117, fost nr. 173, jud. Dolj



Nota: interiorul zonei verde apartine zonei A2;
interiorul zonei albastre apartine zonei A3



Caracterul edilitar al zonei
Utilitati edilitare

Tipul zonei: rezidentiala-comerciala
 Retea urbana de energie electrica: existenta
 Retea urbana de apa: existenta
 Retea urbana de termoficare: existenta
 Retea urbana de gaze: existenta
 Retea urbana de canalizare: existenta
 Retea urbana de telefonie: existenta
 Retea urbana de transmisii de date: existenta

Gradul de poluare al zonei
Ambient

Corespunzator traficului auto
 Linistit

2.1.2. Descrierea proprietatii imobiliare

Imobil expropriat

931,42 mp

Imobil actual din care face parte

Teren intravilan intravilan curti constructii, cu suprafata de 12350 mp din acte si 12350 mp din masuratori

Nr. cad.

232811

Carte funciara

232811, UAT Craiova

Zona de amplasament

Zona A3

Categoria de folosinta

Teren intravilan curti constructii

Concluzii rezultate in urma inspectiei

Terenul este partial imprejmuit si acoperit cu vegetatie

3 ANALIZA PIETEI IMOBILIARE. STUDIU DE VANDABILITATE

Piata imobiliara se defineste ca un grup de persoane sau firme care intra in contact in scopul de a efectua tranzactii imobiliare. Participantii la aceasta piata schimba drepturi de proprietate contra unor bunuri, cum sunt banii.

Spre deosebire de pietele eficiente, piata imobiliara nu se autoregleaza ci este deseori influentata de reglementarile guvernamentale si locale. Cererea si oferta de proprietati imobiliare pot tinde catre un punct de echilibru, dar acest punct este teoretic si rareori atins, existând intotdeauna un decalaj intre cerere si oferta.

Oferta pentru un anumit tip de cerere se dezvolta greu, iar cererea poate sa se modifice brusc, fiind posibil astfel ca de multe ori sa existe supraoferta sau exces de cerere si nu echilibru.

Cumparatorii si vânzatorii nu sunt intotdeauna bine informati, iar actele de vânzare-cumparare nu au loc in mod frecvent. De multe ori, informatiile despre preturi de tranzactionare sau nivelul ofertei nu sunt imediat disponibile.

Proprietatile imobiliare sunt durabile si pot fi privite ca investitii. Sunt putin lichide si de obicei procesul de vânzare este lung.

3.1. DEFINIREA PIETEI SPECIFICE

In cazul proprietatii evaluate, pentru identificarea pietei sale specifice, s-au analizat o serie de factori, începând cu tipul proprietatii.

Astfel, tinând cont de specificul zonei (preponderent mixta) si de tipul proprietatii, piata specifica pentru proprietatea care face subiectul prezentului raport de evaluare este cea a terenurilor intravilane cu diferite categorii de folosinta, situate in, zona mediana a mun. Craiova. Analiza efectuata s-a bazat pe identificarea proprietatilor imobiliare similare cu proprietatea subiect, amplasate in zona mediana

Nivelul cererii pentru un anumit tip de proprietate determina atractivitatea proprietatilor similare.

Diminuarea preturilor pentru proprietati imobiliare similare proprietatii subiect din anii anteriori a fost generata de situatia economica. Desi fata de anii imediat urmatori izbucnirii crizei financiare, piata specifica nu a prezentat fluctuatii negative semnificative, preturile continua sa scada pentru acest tip de proprietate, ritmul de scadere fiind unul mai putin accentuat.

In analiza acestei pietei am investigat si aspecte legate de situatia economica a localitatii, populatia sa, tendinte ale ultimilor ani, cererea specifica si respectiv oferta competitiva pentru tipul de proprietate mai sus mentionat.

3.2. CONSIDERATII GENERALE ASUPRA PIETEI LOCALE

Craiova este municipiul de resedinta al judetului Dolj, Oltenia, România, format din localitatile componente Craiova (resedinta), Facai, Mofleni, Popoveni si Simnicu de Jos, si din satele Cernele, Cernelele de Sus, Izvorul Rece si Rovine. Conform recensamântului din anul 2011 orasul avea o populatie de 269.506 de locuitori.

Orasul Craiova este situat in centrul regiunii istorice Oltenia, intr-o zona de relief relativ joasa de câmpie, făcând parte din intinsa Câmpie Româna. Mai exact, Craiova este asezata in Câmpia Olteniei, iar altitudinea medie la care se afla orasul este de 100 m inaltime. Clima din orasul Craiova este temperat-continentala de câmpie cu puternice influente venite dinspre Marea Mediterana datorita situarii orasului in sudul României. Datorita acestui fapt, verile sunt lungi, calduroase si uscate, iar iernile blânde si scurte. Temperatura medie anuala este de 11-12° C. Orasul Craiova este traversat de râul Jiu, unul dintre cele mai importante din tara, lacurile Balta Craioveitei si Izvorului aflându-se pe teritoriul sau.

Numele orasului Craiova are doua origini. Prima este data de cuvântul slavon Krajl care inseamna Crai, Craiova inseamnând „natiune sau tinut”, iar a doua de Craiul Iovan care a domnit pentru o perioada de timp. Ca multe alte orase ale României, Craiova este un oras cu o istorie pe cât de bogata si interesanta, pe atât de complicata. Daca pe teritoriul actual al Craiovei s-a intemeiat o asezare romana (Pelendava) cu câteva secole I.Hr., numele actual a fost pus in folosinta abia de la sfârșitul secolului XV. Fiind dintotdeauna capitala regiunii Oltenia, a fost si este cel mai important centru cultural, istoric si economic din zona. Populatia a crescut treptat de la 4.000 de locuitori in secolul XVIII pâna la 300.000 in secolul XXI.

Localizare: Municipiul Craiova este situat in sudul României, pe malul stâng al Jiului, la iesirea acestuia din regiunea deluroasa, la o altitudine cuprinsa intre 75 si 116 m. Craiova face parte din Câmpia Româna, mai precis din Câmpia Olteniei care se intinde intre Dunare, Olt si podisul Getic, fiind strabatuta prin mijloc de Valea Jiului. Orasul este asezat aproximativ in centrul Olteniei, la o distanta de 227 km de Bucuresti si 68 km de Dunare. Forma orasului este foarte neregulata, in special spre partea vestica si nordica, iar interiorul orasului, spre deosebire de marginea acestuia, este foarte compact.

Conform recensământului efectuat in 2011, populatia municipiului Craiova se ridica la 269.506 locuitori, in scadere fata de recensământul anterior din 2002, când se inregistrasera 302.601 locuitori. Majoritatea locuitorilor sunt români (89,49%), cu o minoritate de romi (1,96%). Pentru 8,25% din populatie, apartenenta etnica nu este cunoscuta. Din punct de vedere confesional, majoritatea locuitorilor sunt ortodocsi (91,03%). Pentru 8,11% din populatie, nu este cunoscuta apartenenta confesionala.

Dupa datele INSSE, populatia cu domiciliul stabil in Craiova la 1 ianuarie 2015 era de 307.022 locuitori.

3.3. OFERTA COMPETITIVA

Analiza ofertei competitive pornește de la identificarea proprietarilor de bunuri de tipul celor prezentate și de la analiza posibilității ca aceștia să vândă sau să închirieze aceste proprietăți.

Oferta de terenuri s-a manifestat și până în prezent și se va diversifica în perioada ce urmează atât prin vânzarea/inchirierea acestora de către actualii proprietari sau de intermediari.

Datorită efectelor crizei financiare și blocajului financiar existent în economie, investițiile pentru crearea de obiective de interes național, județean și local este redusă.

Tendențele pieței imobiliare pentru perioada următoare s-ar putea caracteriza, pe termen scurt, printr-o stagnare a ofertei.

3.4. CEREREA SOLVABILA

Analiza cererii pornește de la identificarea persoanelor fizice sau juridice care manifestă cerere pentru achiziționarea sau închirierea de imobile de tipul celui evaluat. Potențialii cumpărători pentru

imobilul prezentat în acest studiu sunt persoane juridice care urmează sa efectueze investiții pentru utilitate publică.

Cerere de proprietăți este în stagnare și se bazează pe analiza următorilor factori:

- investițiile ale unor instituții pentru realizarea de obiective de interes național, județean și local.

Având în vedere climatul economic general, în situația specifică actuală, tendințele pieței imobiliare pentru perioada următoare s-ar putea caracteriza, pe termen lung, printr-o scădere a cererii cumpărării de imobile de tipul celui evaluat, crescând în același tip cererea pentru închirierea acestora.

3.5. ECHILIBRU PIETEI. PREVIZIUNI

Tinând cont de informațiile existente pe piața, se poate afirma ca la acest moment piața este una a cumparatorului, oferta fiind superioara cererii.

La nivelul localitatii, la momentul actual numarul tranzactiilor care au drept obiect proprietati imobiliare de acest tip este foarte mic, aproape inexistent

4 EVALUAREA PROPRIUZISA

4.1. CEA MAI BUNA UTILIZARE

Conceptul de cea mai buna utilizare reprezinta alternativa de utilizare a proprietatii imobiliare selectata din diferite variante posibile, care va constitui baza de pornire si va sta la baza ipotezelor de lucru, necesare aplicarii abordarilor in evaluare.

Conform Standardelor Internationale de Evaluare (SEV), conceptul de „cea mai buna utilizare (CMBU)” este definit astfel: „Cea mai probabila utilizare a proprietatii, care este fizic posibila, justificata adecvat, permisa legal, fezabila financiar si care conduce la cea mai mare valoare a proprietatii evaluate”. Analiza CMBU are la baza 2 ipoteze diferite:

Cea mai buna utilizare a terenului considerat liber;

Cea mai buna utilizare a terenului construit.

Orice variante alternative de utilizare trebuie sa fie:

- permisibila legal;
- posibila fizic;
- fezabila financiar;
- maximproductive.

Aeste criteria trebuie urmarite cu strictete in cazul unei investitii imobiliare.

Conceptul de cea mai buna utilizare reprezinta alternative de utilizare a proprietatii, selectata din diferite variante posibile, care va constitui baza de pornire siva genera ipotezele de lucru necesare aplicarii metodelor de evaluare

Tinând cont de scopul evaluarii, estimarea valorii juste de despagubire, **in conformitate cu Standardele de Evaluare a Bunurilor ANEVAR 2022, care sunt in conformitate cu Standardele Internationale de Evaluare (IVS) ed. 2013 si Standardele Europene de Evaluare (EVS) ed. 2016, si legislatia in vigoare, aferente obiectivului investitii "Strapungere str. Traian Lalescu - bd-ul Calea Bucuresti", si atasate la prezentul raport, analiza Cele Mai Bune Utilizari nu este aplicabila.**

Chiar daca proprietatea se afla in C.M.B.U. la data evaluarii, fiind vorba de lucrari de utilitate publica, nu vor fi indeplinite cele 4 criterii ale C.M.B.U., astfel ca nu mai este adecvata aceasta analiza

4.2. METODOLOGIA DE EVALUARE

4.2.1. Devieri de la standarde

SEV 100 pct. 60.1: “O „*deviere de la standarde*” reprezinta o situatie in care *trebuie* urmate cerinte legislative particulare, de reglementare sau ale altor autoritati, cerinte care nu corespund unora dintre cerintele cuprinse in SEV. Devierile au un caracter obligatoriu, in sensul ca, pentru a asigura conformitatea evaluarii cu SEV, *evaluatorul trebuie* sa respecte cerintele juridice, de reglementare si pe cele ale altor autoritati adecvate *scopului si jurisdicției* evaluarii. *Evaluatorul poate* declara in continuare ca *evaluarea* a fost efectuata in conformitate cu SEV, atunci când exista devieri de la standarde in astfel de circumstante.”

SEV 100 pct. 60.2: „Cerinta de deviere de la SEV, urmare a cerintelor legislative, de reglementare sau cerintelor altor autoritati corespunzatoare scopului si jurisdicției evaluării, prevaleaza asupra tuturor celorlalte cerinte ale SEV.”

Tinând cont de cele prezentate la SEV 100, pct. 60.1 si 60.2, se estimeaza o valoare in vederea unei juste despagubiri (valoarea justa de despagubire) in vederea expropriării pentru lucrari de utilitate publica, conform **Legii 255/2010 actualizata**, raportata la expertizele intocmite de **Camera a Notarilor Publici actualizate**.

Pentru estimarea valorii juste de despagubire in vederea expropriării pentru lucrari de utilitate publica, conform **Normelor metodologice din 19 ianuarie 2011 de aplicare a Legii nr. 255/2010 (actualizate)**, privind exproprierea pentru cauza de utilitate publica, necesara realizării unor obiective de interes national, judetean si local, **ART. 8:**

*”ART. 8(1)Expertul evaluator specializat in evaluarea proprietatilor imobiliare, membru al Asociatiei Nationale a Evaluatorilor din România - ANEVAR, care va intocmi raportul de evaluare prevazut la art. 11 alin. (7) din lege, este obligat sa se raporteze la expertizele intocmite si actualizate de camerele notarilor publici, potrivit art. 77¹ alin. (5) din Legea nr. 571/2003 privind **Codul fiscal**, cu modificarile si completarile ulterioare.*

ART. 8(2)Camerele notarilor publici vor pune la dispozitia expropriatorului expertizele prevazute la alin. (1).

ART. 8(3)In aplicarea dispozitiilor art.11 alin. (9) din lege, Uniunea Nationala a Notarilor Publici din România va pune la dispozitia evaluatorului, la cerere, expertizele intocmite de camerele notarilor publici

Valoarea justa de despagubire in vederea expropriării estimata pentru imobilul ce face obiectul evaluării, identificat la poz. 2 din Anexa nr. 2, la HCL 149 din 30.03.2023, se estimeaza tinând cont de “Studiul de piata privind valorile minime ale proprietatilor imobiliare din Judetele Dolj, Gorj, Olt si Mehedinti, valabile incepand cu anul 2023”, obtinându-se urmatoarele valori:

Nume proprietar actual	S.C. PAN GROUP S.A.
Imobil expropriat	Teren intravilan curti constructii, cu suprafata de 931,42 mp,
Imobil actual din care face parte	12350 mp din acte si 12350 mp din masuratori
Adresa imobil	Mun. Craiova, Str. Calea Bucuresti, nr. 117, fost nr. 173, jud. Dolj
Zonare Craiova	Zona A3
Nr. cad.	232811
Carte Funciara	232811
UAT	Craiova
Valoarea unitara conform Studiului de piata privind valorile minime ale proprietatilor imobiliare valabila incepand cu anul 2023(anexa A8)	Teren = 900,00 lei/mp (182,30 euro/mp)

**BLANARIU MIHAIL-DUMITRU P.F.A. –
EVALUARI INTREPRINDERI, PROPRIETATI IMOBILIARE SI BUNURI MOBILE**

Valoarea justa de despagubire (in vederea expropriarii)	838.278,00 lei, echivalent a 169.795,02 euro (931,42 mp X 900,00 lei/mp = 838.278,00 lei, echivalent cu, 931,42 mp X 182,30 euro/mp = 169.795,02 euro)
--	--

- Nota:** 1. *suprafetele expropriate si implicit valorile juste de despagubire vor fi actualizate ulterior in situatia in care apar diferente in urma dezmebrarii si intabularii*
2. *Valoarea justa de despagubire in vederea expropriarii pentru lucrari de utilitate publica, estimata nu contine cheltuieli notariale si cadastrale aferente transferului drepturilor de proprietate. Se considera ca aceste cheltuieli vor fi efectuate de catre expropriator*

Argumentele care au stat la baza elaborarii acestei opinii sunt:

- Valoarea a fost exprimata tinând seama exclusiv de ipotezele si aprecierile exprimate in prezentul raport;
- Valoare nu contine T.V.A;
- Valoarea este o predictie;
- Valoarea este subiectiva;
- Evaluarea este o opinie asupra unei valori

5 ANALIZA REZULTATELOR SI CONCLUZIA ASUPRA VALORII

Deoarece evaluarea prezentata este realizata tinand cont de restrictiile legislative si permisivitatea Standardelor de Evaluare a Bunurilor ANEVAR 2022, nefolosirea abordarilor clasice de evaluare, valoarea estimata este raportata la grila Notarilor Publici valabila pe anul 2022.

Evaluatorul nu apeleaza la alta abordare, urmând ca la evaluarea proprietatii sa se tina cont de caracteristicile (fizice, tehnice, urbanistice etc).

Pentru evaluarea proprietatii s-au parcurs urmatoarele etape :

- documentarea, pe baza unei liste si documente furnizate de catre client ;
- identificarea si analiza amplasamentului, in ruma inspectiei realizate impreuna cu reprezentantul clientului si al firmei topo-cadastrale ;
- stabilirea limitelor si ipotezelor care au stat la baza elaborarii raportului ;
- selectarea tipului de valoare estimata in prezentul raport ;
- deducerea si estimarea conditiilor limitative specifice obiectivului de care trebuie sa se tina seama la derularea tranzactiei ;
- analiza tuturor informatiilor culese, interpretarea rezultatelor din punct de vedere al evaluarii ;
- aplicarea metodelor de evaluare considerate oportune pentru determinarea valorii proprietatii imobiliare (prezentate anterior)

Valoarea justa de despagubire in vederea expropriarii estimata pentru imobilul ce face obiectul evaluarii, *identificat la poz. 2 din Anexa nr. 2, la HCL 149 din 30.03.2023*, se estimeaza tinând cont de “*Studiul de piata privind valorile minime ale proprietatilor imobiliare din Judetele Dolj, Gorj, Olt si Mehedinti, valabile incepand cu anul 2023*”, obtinându-se urmatoarele valori:

Nume proprietar actual	S.C. PAN GROUP S.A.
Imobil expropriat	Teren intravilan curti constructii, cu suprafata de 931,42 mp,
Imobil actual din care face parte	12350 mp din acte si 12350 mp din masuratori
Adresa imobil	Mun. Craiova, Str. Calea Bucuresti, nr. 117, fost nr. 173, jud. Dolj
Zonare Craiova	Zona A3
Nr. cad.	232811
Carte Funciara	232811
UAT	Craiova
Valoarea unitara conform <i>Studiului de piata privind valorile minime ale proprietatilor imobiliare valabila incepand cu anul 2023(anexa A8)</i>	Teren = 900,00 lei/mp (182,30 euro/mp)

**BLANARIU MIHAIL-DUMITRU P.F.A. –
EVALUARI INTREPRINDERI, PROPRIETATI IMOBILIARE SI BUNURI MOBILE**

Valoarea justa de despagubire (in vederea expropriarii)	838.278,00 lei, echivalent a 169.795,02 euro (931,42 mp X 900,00 lei/mp = 838.278,00 lei, echivalent cu, 931,42 mp X 182,30 euro/mp = 169.795,02 euro)
--	--

Nota: 1. suprafetele expropriate si implicit valorile juste de despagubire vor fi actualizate ulterior in situatia in care apar diferente in urma dezmebrarii si intabularii

2. Valoarea justa de despagubire in vederea expropriarii pentru lucrari de utilitate publica, estimata nu contine cheltuieli notariale si cadastrale aferente transferului drepturilor de proprietate. Se considera ca aceste cheltuieli vor fi efectuate de catre expropriator.

Argumentele care au stat la baza elaborarii acestei opinii sunt:

- Valoarea a fost exprimata tinând seama exclusiv de ipotezele si aprecierile exprimate in prezentul raport;
- Valoare nu contine T.V.A;
- Valoarea este o predictie;
- Valoarea este subiectiva;
- Evaluarea este o opinie asupra unei valori

Aceasta estimare punctuala a valorii trebuie perceputa de destinatar asa cum este definita in literatura de specialitate . Ea este o concluzie impartiala , experta si rezonabila a unui profesionist calificat , bazata pe analiza tuturor informatiilor relevante , cunoscute .

Raportul a fost pregatit pe baza standardelor, recomandarilor si metodologiei de lucru recomandate de catre ANEVAR (Asociatia Nationala a Evaluatorilor Autorizati din Romania) si in conformitate cu legislatia in vigoare.

BLANARIU MIHAIL DUMITRU PFA



Evaluator autorizat



ANEXE

- Anexa 1** Calcule
- Anexa 2** Fotografii
- Anexa 3** Documente de proprietate.

Anexa 2 Fotografii



Anexa 4 Documente de proprietate.

- Nota de comanda nr. 115080 din 06.04.2023;
- H.C.L. nr. 149 din 30.03.2023;
- Anexa nr. 1 la H.C.L. NR. 149 DIN 30.03.2023, Plan de situatie pentru realizarea studiului de fezabilitate;
- Anexa nr. 2 la H.C.L. nr. 149 din 30.03.2023, Lista proprietarilor ai caror imobile sunt afectate de coridorul de expropriere coridorul de expropriere al lucrării de utilitate publică de interes local „Străpungere str. Traian Lalescu- bvd.Calea București”;
- H.C.L. nr. 186 din 26.04.2018, privind P.U.Z. referitor la reconsiderarea functionala a zonei cuprinsa intre strazile Calea Bucuresti-Sararilor-Traian Lalescu.
- Extras de carte funciara informativa nr. 223274 UAT Craiova, nr. cerere 842263 din 02.04.2023;
- Anexa nr. 8 din “Studiul de piata privind valorile minime ale proprietatiilor imobiliare din Judetele Dolj, Gorj, Olt si Mehedinti, valabile incepand cu anul 2023”



DIRECȚIA PATRIMONIU
SERVICIUL PATRIMONIU
Nr. 115080/

Notă Comandă

Având în vedere Hotărârea Consiliului Local al Municipiului Craiova nr.149/30.03.2023 privind declararea de utilitate publică și interes local a lucrărilor pentru realizarea obiectivului de investiții „Străpungere str.Traian Lalescu-bd.Calea București”, prin care se aprobă declararea de utilitate publică de interes local a lucrărilor pentru realizarea obiectivului de investiții „Străpungere str.Traian Lalescu - bd.Calea București”, declanșarea procedurilor de expropriere pentru cauză de utilitate publică de interes local, a imobilelor proprietate privată care constituie coridorul de expropriere, al lucrării de utilitate publică de interes local, lista proprietarilor ai căror imobile sunt afectate de coridorul de expropriere,

Sumele individuale aferente despăgubirilor pentru imobilele proprietate privată, situate pe amplasamentul lucrării de utilitate publică de interes local, se vor stabili în baza unui raport de evaluare care va fi supus aprobării Consiliului Local al Municipiului Craiova.

Ținând cont de Acordul Cadru nr.84471/04.05.2022 ce are ca obiect „Achiziție servicii de evaluare bunuri mobile și imobile aparținând domeniului public și/sau privat din municipiul Craiova”, precum și contractul subsecvent nr.79519/06.03.2023, în conformitate cu cerințele caietului de sarcini și cu obligațiile asumate în contract, în vederea ducerii la îndeplinire a obiectivelor hotărârii menționate, vă solicităm să procedați la întocmirea rapoartelor de evaluare pentru proprietățile identificate conform anexei nr.2 la HCL nr.149/2023.

<i>Nume și prenume</i>	<i>Funcția</i>	<i>Data</i>	<i>Semnătura</i>
Verificat: Gâlea Ionuț Cristian	Director executiv		
Mitucă Lucian Cosmin	Șef Serviciu		
Întocmit: Gavrilescu Florentina	Inspector		

Lista de difuzare a documentului:

<i>Nr.</i>	<i>Nr. exemplar / difuzat</i>	<i>Destinatar</i>	<i>Nr. file</i>	<i>Nr. file anexate</i>	<i>Observații</i>
1	Exemplar 1	Serviciul Patrimoniu	1		Arhivat
2	Exemplar 2	PFA Blănariu Mihail-Dumitru	1	-	direct

MUNICIPIUL CRAIOVA
CONSILIUL LOCAL AL MUNICIPIULUI CRAIOVA

HOTĂRÂREA NR.149

privind declararea de utilitate publică și interes local a lucrărilor pentru realizarea obiectivului de investiții „Străpungere str.Traian Lalescu-bd.Calea București”

Consiliul Local al Municipiului Craiova, întrunit în ședința ordinară din data de 30.03.2023;

Având în vedere referatul de aprobare nr.89880/2023, raportul nr.96873/2023 al Direcției Patrimoniu și raportul de avizare nr.99249/2023 al Direcției Juridice, Asistență de Specialitate și Contencios Administrativ prin care se propune declararea de utilitate publică și interes local a lucrărilor pentru realizarea obiectivului de investiții „Străpungere str.Traian Lalescu - bd.Calea București” și avizele nr.23/2023 al Comisiei I-Buget Finanțe, Studii, Prognoze și Administrarea domeniului, nr.20/2023 al Comisiei III-Servicii Publice, Liberă Inițiativă și Relații Internaționale și nr.23/2023 al Comisiei V-Juridică, Administrație Publică și Drepturi Cetățenești;

În conformitate cu prevederile art.44 alin.1 din Legea nr. 273/2006 privind finanțele publice locale, Hotărârii Guvernului nr.907/2016 privind etapele de elaborare și conținutul-cadru al documentațiilor tehnico-economice aferente obiectivelor/proiectelor de investiții finanțate din fonduri publice, Legii nr. 255/2010 privind exproprierea pentru cauza de utilitate publică necesară realizării unor obiective de interes național, județean și local, Hotărârii Guvernului nr.53/2011 pentru aprobarea Normelor metodologice de aplicare a Legii nr. 255/2010 și Legii cadastrului și a publicității imobiliare nr.7/1996, republicată, cu modificările și completările ulterioare;

În temeiul prevederilor art.129 alin.2 lit. c și d, coroborat cu alin.7 lit.m, art.139 alin.2, art.154 alin.1 și art.196 alin.1 lit.a din Ordonanța de Urgență a Guvernului nr.57/2019 privind Codul administrativ, cu modificările și completările ulterioare;

HOTĂRĂȘTE:

- Art.1.** Se aprobă declararea de utilitate publică de interes local a lucrărilor pentru realizarea obiectivului de investiții „Străpungere str.Traian Lalescu - bd.Calea București”.
- Art.2.** Se aprobă amplasamentul lucrării de utilitate publică de interes local pentru realizarea obiectivului de investiții prevăzut la art.1, conform planului de situație prevăzut în anexa nr.1 care face parte integrantă din prezenta hotărâre.
- Art.3.** Finanțarea expropriierilor va fi suportată din bugetul local al municipiului Craiova, fiind cuprinsă în „Programul de investiții pentru anul 2023”.
- Art.4.** Se aprobă declanșarea procedurilor de expropriere pentru cauză de utilitate publică de interes local, a imobilelor proprietate privată care constituie coridorul de expropriere al lucrării de utilitate publică de interes local prevăzut la art.2.

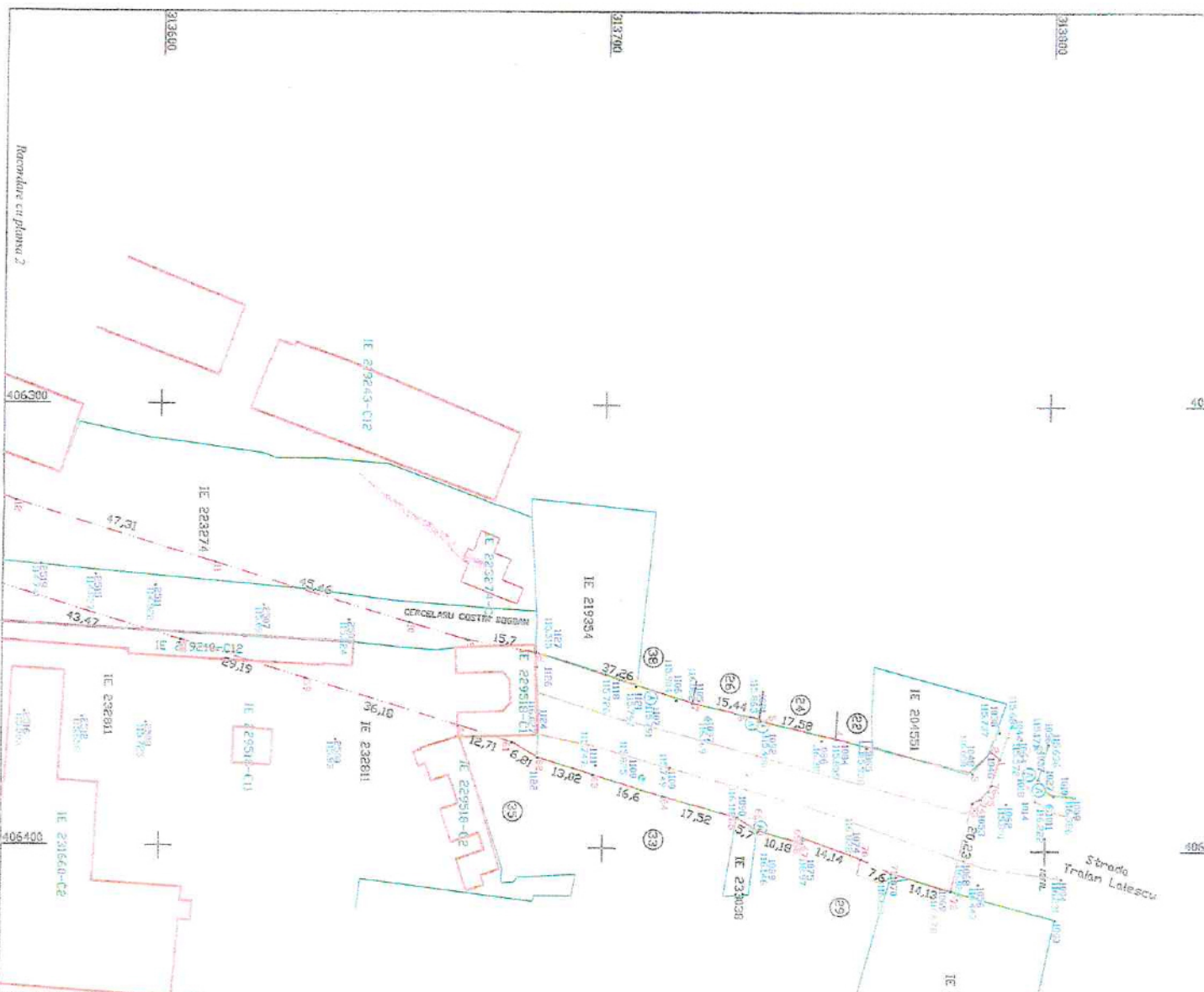
- Art.5.** Se aprobă lista proprietarilor ai căror imobile sunt afectate de coridorul de expropriere, identificați în anexa nr.2 care face parte integrantă din prezenta hotărâre.
- Art.6.** Sumele individuale aferente despăgubirilor pentru imobilele proprietate privată, situate pe amplasamentul lucrării de utilitate publică de interes local, se vor stabili în baza unui raport de evaluare care va fi supus aprobării Consiliului Local al Municipiului Craiova.
- Art.7.** Termenul în care despăgubirea estimată se virează într-un cont deschis pe numele expropriatorului, este de 90 de zile de la data adoptării hotărârii de stabilire a cuantumului despăgubirii.
- Art.8.** Planul amplasamentului obiectivului de utilitate publică de interes local, se aduce la cunoștința publică, prin afișare la sediul și pe pagina proprie de internet a Primăriei Municipiului Craiova, www.primariacraiova.ro, potrivit legii.
- Art.9.** Se împuternicește Primarul Municipiului Craiova să emită dispozițiile de expropriere pentru imobilele proprietate privată ce constituie coridorul de expropriere al lucrării de utilitate publică de interes local și de numire a comisiei de verificare a dosarelor de expropriere.
- Art.10.** Primarul Municipiului Craiova, prin aparatul de specialitate: Serviciul Administrație Publică Locală și Direcția Patrimoniu vor aduce la îndeplinire prevederile prezentei hotărâri.

PREȘEDINTE DE ȘEDINȚĂ

Octavian Sorin MARINESCU

**CONTRASEMNEAZĂ,
SECRETAR GENERAL,**

Nicoleta MIULESCU



CERTIFICAT DE VALIDARE A SAMPLEMENTULUI
 DISPECTIA PATRIMONIULUI
 PLANULUI 1

Oficiul de Cadastru și Publicitate Imobiliară DOJ
 Nr. 48651/2015
 de înregistrare/confirmare
 Recepționat
 Liabna IVAN

Suprafața studiu = 12822 mp
 Suprapuneri cu: IE 232925, IE 232810, IE 233038, IE 223119
 IE 215358, IE 201531, IE 220144, IE 201901

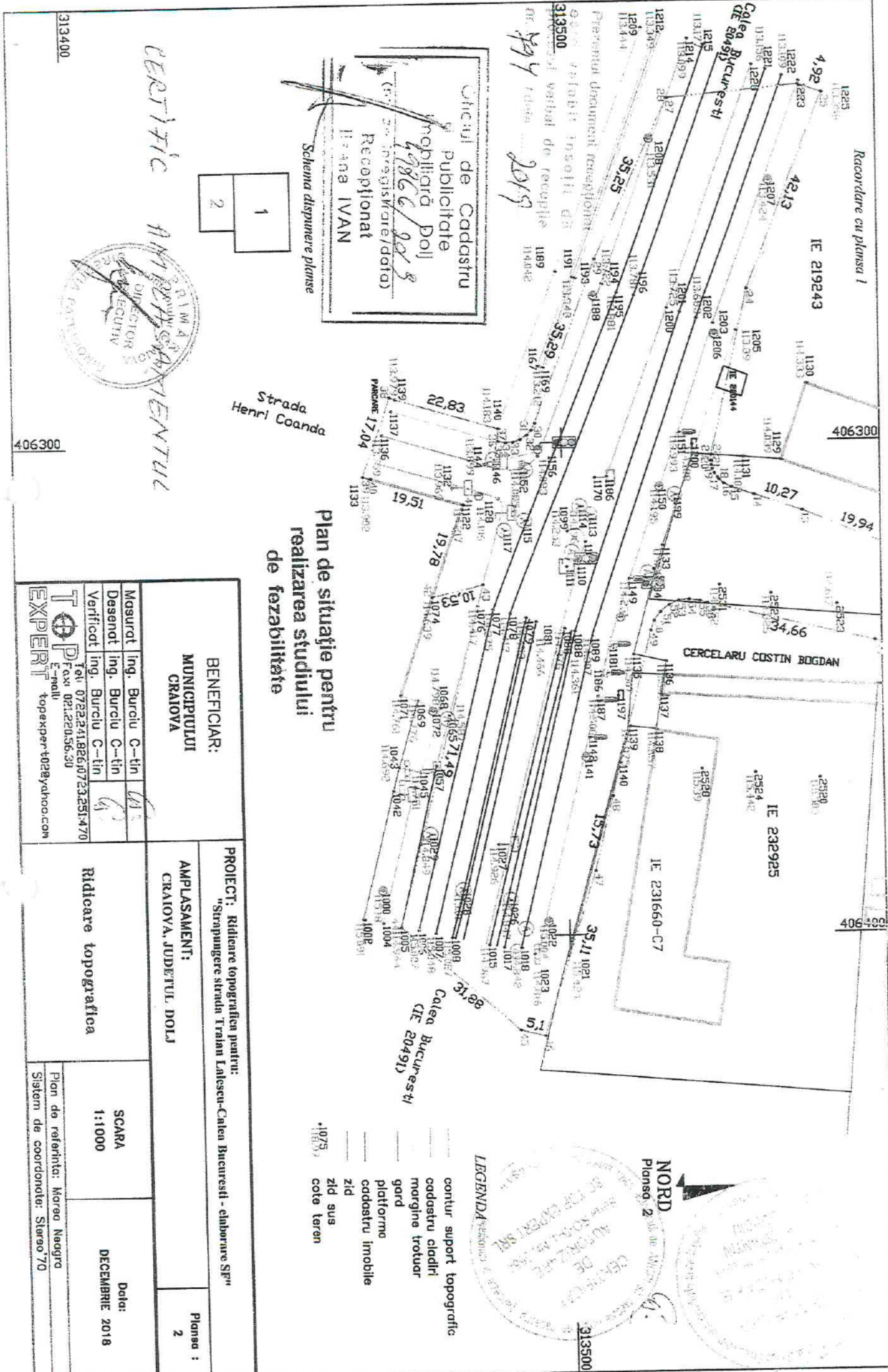
- LEGENDA**
- contur export topografic
 - contur cu datele
 - morfologie teren
 - gard
 - platforme
 - cadastru inechiv
 - 20
 - 20 sau
 - 10/20
 - cota teren



Schiza dispunere planșe

BENEFICIAR: MURICERIU LI CRADOVA		PROIECT: Reducere topografică pentru "Amplasament Strada Traian Latescu-Calea Bucuresti - Ilimbari Str"	
AMPLASAMENT: CRADOVA, A.D.B.T.L. DOJ		Planșe: 1	
Desenașt Ing. Burdu C-Ian Verificat Ing. Burdu C-Ian Tel. 0722.214.673 P. Teah de la Cradova, Str.	Ridurile topografice	SCARA 1:1000	Data: OCTOMBRIE 2016
Plan de referință: Marea Neagră Sistem de coordonate: Strada 70			

Suprafața studiu = 12822 mp
 Suprapuneri cu: IE 232925, IE 232810, IE 233038, IE 223119
 IE 215358, IE 201531, IE 220144, IE 201901

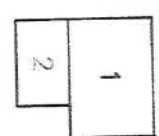


313400

CERTIFICAT AMPLASAMENTULUI



Oficiul de Cadastru
Imobiliară Dolj
49866/2018
Receptionat
Iliana IVAN



Plan de situație pentru realizarea studiului de fezabilitate

Strada Henri Coanda

BENEFICIAR: MUNICIPIULUI CRAIOVA		PROIECT: Ridicare topografică pentru: "Străpungere strada Traian Lalescu-Calea Bucuresti - elburare SIF"	
Măsurat ling. Burciu C-tin Desenat ling. Burciu C-tin Verificat ling. Burciu C-tin		AMPLASAMENT: CRAIOVA, JUDEȚUL DOLJ	
T.P.D. EXPERT Tel: 0722.241.826/0723.251.470 Fax: 021.250.56.30 E-mail: topeexpert02@yahoo.com		Ridicare topografică	
SCARA 1:1000		Data: DECEMBRIE 2018	
Plan de referință: Mercaș Neagru Sistem de coordonate: Stere070		Planșa : 2	

- LEGENDA
- contur suport topografic
 - cadastru clodiri
 - margine trotuar
 - gard
 - platforme
 - cadastru imobile
 - zid
 - zid sus
 - cote teren



ANEXA NR.2 LA HOTĂRÂREA NR.149/2023

PREȘEDINTE DE ȘEDINȚĂ,
Octavian Sorin MARINESCU

Lista proprietarilor ai căror imobile sunt afectate de coridorul de expropriere coridorul de expropriere al lucrării de utilitate publică de interes local „Străpungere str. Traian Lalescu- Blvd.Calea București”

Nr crt	Județ	Unitatea administrativ teritorială	Adresă imobil expropriat	Nume Proprietar	Categoria de folosință	Nr Cadastral	Nr. Carte Funciară	Suprafața expropriată	Valoarea despăgubirilor
1	2	3	4	5	6	7	8	9	10
1	Dolj	Mun. Craiova	Str. Calea București, nr.111 fost nr.167	Cercelaru Constantin Bogdan Cercelaru Liliana Gheorghe Aurelia	Curți construcții	223274	223274	Teren în suprafață de 1412,79 mp	Se va stabili ulterior în baza unui raport de evaluare
2	Dolj	Mun. Craiova	Str. Calea București, nr.117 fost nr.173	SC PAN GROUP SA	Curți construcții	232811	232811	Teren în suprafață de 931,42 mp	Se va stabili ulterior în baza unui raport de evaluare
3	Dolj	Mun. Craiova	Str. Calea București, nr.117 fost nr.173	SC RESTAURANT PRESIDENT SRL	Curți construcții	232925	232925	Teren în suprafață de 45,87 mp	Se va stabili ulterior în baza unui raport de evaluare

HOTĂRÂREA NR.186

privind aprobarea Planului Urbanistic Zonal referitor la reconsiderarea funcțională a zonei cuprinsă între străzile Calea București-Sărarilor-Traian Lalescu, în vederea schimbării funcțiunii din zonă industrială și depozitare, în zonă mixtă cu funcțiuni complexe: hotel, birouri, servicii, comerț și zonă rezidențială-locuințe colective și dotări aferente, generat de imobilul situat în municipiul Craiova, Calea București, nr.113

Consiliul Local al Municipiului Craiova, întrunit în ședința ordinară din data de 26.04.2018;

Având în vedere rapoartele nr.64047/2018 al Direcției Urbanism și Amenajarea Teritoriului și nr.64125/2018 al Direcției Juridice, Asistență de Specialitate și Contencios Administrativ prin care se propune aprobarea Planului Urbanistic Zonal referitor la reconsiderarea funcțională a zonei cuprinsă între străzile Calea București-Sărarilor-Traian Lalescu, în vederea schimbării funcțiunii din zonă industrială și depozitare, în zonă mixtă cu funcțiuni complexe: hotel, birouri, servicii, comerț și zonă rezidențială-locuințe colective și dotări aferente, generat de imobilul situat în municipiul Craiova, Calea București, nr.113 și rapoartele nr.181/2018 al Comisiei pentru Învățământ, Cultură, Sănătate, Culte, Tineret și Sport, nr.183/2018 al Comisiei Servicii Publice, Liberă Inițiativă și Relații Internaționale, nr.187/2018 al Comisiei de Urbanism, Protecția Mediului și Conservarea Monumentelor, nr.189/2018 al Comisiei Juridică, Administrație Publică și Drepturi Cetățenești și nr.192/2018 al Comisiei Buget Finanțe, Studii, Prognoze și Administrarea domeniului;

În conformitate cu prevederile Legii nr.50/1991, republicată, privind autorizarea executării construcțiilor și unele măsuri pentru realizarea locuințelor, modificată și completată, Ordinului Ministrului Dezvoltării Regionale și Locuinței nr.839/2009 pentru aprobarea Normelor metodologice de aplicare a Legii nr.50/1991, republicată, Legii nr.350/2001 privind amenajarea teritoriului și urbanismului, modificată și completată, Ordinului nr.233/2016 pentru aprobarea Normelor metodologice de aplicare a Legii nr.350/2001 și Ordinului Ministerului Dezvoltării Regionale și Turismului nr.2701/2010 pentru aprobarea Metodologiei de informare și consultare a publicului cu privire la elaborarea sau revizuirea planurilor de amenajare a teritoriului și de urbanism;

Potrivit Hotărârii Consiliului Local al Municipiului Craiova nr.118/2011 privind aprobarea Regulamentului Local referitor la implicarea publicului în elaborarea sau revizuirea planurilor de urbanism și amenajarea teritoriului Municipiului Craiova;

În temeiul art.36 alin.2 lit.c coroborat cu alin.5 lit.c, art.45 alin.2 lit.e, art.61 alin.2 și art.115 alin.1, lit.b din Legea nr.215/2001, republicată, privind administrația publică locală;

HOTĂRĂȘTE:

Art.1. Se aprobă Planul Urbanistic Zonal referitor la reconsiderarea funcțională a zonei cuprinsă între străzile Calea București-Sărarilor-Traian Lalescu, în vederea schimbării funcțiunii din zonă industrială și depozitare, în zonă mixtă cu

funcțiuni complexe: notei, birouri, servicii, comerț și zona rezidențială-locuințe colective și dotări aferente, generat de imobilul situat în municipiul Craiova, Calea București, nr.113, prevăzut în anexa care face parte integrantă din prezenta hotărâre.

- Art.2.** Realizarea tronsonului străzii Traian Lalescu (străpungere) între limita actuală a acesteia și Calea București, se va putea executa doar de către autoritatea publică locală, ca stradă aparținând domeniului public.
- Art.3.** Termenul de valabilitate al Planului Urbanistic Zonal prevăzut la art.1, este de 10 ani de la data aprobării.
- Art.4.** Primarul Municipiului Craiova, prin aparatul de specialitate: Serviciul Administrație Publică Locală și Direcția Urbanism și Amenajarea Teritoriului vor aduce la îndeplinire prevederile prezentei hotărâri.

PREȘEDINTE DE ȘEDINȚĂ,

 ROMANIA
Marius MILHAI

CONTRASEMNEAZĂ,

SECRETAR,
Nicoleta MIULESCU



EXTRAS DE CARTE FUNCİARĂ PENTRU INFORMARE

Carte Funciară Nr. 232811 Craiova

A. Partea I. Descrierea imobilului

TEREN Intravilan

Adresa: Loc. Craiova, Calea Bucuresti, Nr. 117, Jud. Dolj, fost nr 173

Nr. Crt	Nr. cadastral Nr. topografic	Suprafața* (mp)	Observații / Referințe
A1	232811	12.350	Teren imprejmuit; imprejmuit partial

Construcții

Crt	Nr cadastral Nr. topografic	Adresa	Observații / Referințe
A1.1	232811-C1	Loc. Craiova, Calea Bucuresti, Nr. 117, Jud. Dolj, fost nr 173	Nr. niveluri:6; S. construita la sol:1655 mp; S. construita desfasurata:6835 mp; C1 FOST C2, FOST C13, FOST C14-P+5E- MOARA, Sutila=4510.25mp, Stotal=4515.04mp
A1.2	232811-C2	Loc. Craiova, Calea Bucuresti, Nr. 117, Jud. Dolj, fost nr 173	Nr. niveluri:3; S. construita la sol:851 mp; C2, FOST C10, FOST C23, FOST C24-P+2E- DEPOZIT

B. Partea II. Proprietari și acte

Înscrieri privitoare la dreptul de proprietate și alte drepturi reale		Referințe
189450 / 10/10/2018		
Act Notarial nr. ACT DE DEZMEMBRARE AUT NR. 1365, din 10/10/2018 emis de Bajenaru Anamaria;		
B1	Se infiinteaza cartea funciara 232811 a imobilului cu numarul cadastral 232811/Craiova, rezultat din dezmembrarea imobilului cu numarul cadastral 231660 in scris in cartea funciara 231660;	A1
Act Notarial nr. ACT DE DEZMEMBRARE AUT NR. 663, din 16/05/2018 emis de Bajenaru Anamaria;		
B2	Se infiinteaza cartea funciara 231660 a imobilului cu numarul cadastral 231660/Craiova, rezultat din dezmembrarea imobilului cu numarul cadastral 229518 in scris in cartea funciara 229518; <i>OBSERVATII: pozitie transcrisa din CF 231660/Craiova, in scrisa prin incheierea nr. 101143 din 16/05/2018;</i>	A1
Act Notarial nr. ACT DE DEZMEMBRARE AUT NR 3361, din 17/10/2017 emis de Ilie Victor Florea;		
B3	Se infiinteaza cartea funciara 229518 a imobilului cu numarul cadastral 229518/Craiova, rezultat din dezmembrarea imobilului cu numarul cadastral 219210 in scris in cartea funciara 219210; <i>OBSERVATII: pozitie transcrisa din CF 231660/Craiova, in scrisa prin incheierea nr. 101143 din 16/05/2018; pozitie transcrisa din CF 229518/Craiova, in scrisa prin incheierea nr. 157280 din 17/10/2017;</i>	A1
Certificat Atestare A Dreptului De Proprietate nr. serie M 07 nr 0155, din 24/02/1994;		
B4	Intabulare, drept de PROPRIETATE, dobandit prin CONSTITUIRE, cota actuala 1/1 1) SC PAN GROUP SA <i>OBSERVATII: pozitie transcrisa din CF 231660/Craiova, in scrisa prin incheierea nr. 101143 din 16/05/2018; pozitie transcrisa din CF 229518/Craiova, in scrisa prin incheierea nr. 157280 din 17/10/2017; pozitie transcrisa din CF 219210/Craiova, in scrisa prin incheierea nr. 8392 din 11/02/2008; (provenita din conversia CF 60207)</i>	A1, A1.1, A1.2
Act Administrativ nr. Autorizatie de construire nr. 502, din 03/05/2018 emis de PRIMARIA MUNICIPIULUI CRAIOVA , PV de receptie la terminarea lucrarilor 117708/23.08.2018; Act Administrativ nr. Anexa nr. 3 (Anexa 10 si anexa 23 la Regulament) Memoriu Tehnic justificativ, din 24/09/2018 emis de PFA Gresita C I;		
B7	Se noteaza modificarea constructiei de sub A 1.2 (C 13) descrisa in extrasul de informare nr. 162823/30.08.2018 in sensul desfiintarii partiale , rezultand constructia descrisa la cap. Constructii in coloana Observatii/Referinte din Partea I a cartii funciare asupra imobilului A1.2. <i>OBSERVATII: pozitie transcrisa din CF 231660/Craiova, in scrisa prin incheierea nr. 171614 din 14/09/2018;</i>	A1

C. Partea III. SARCINI .

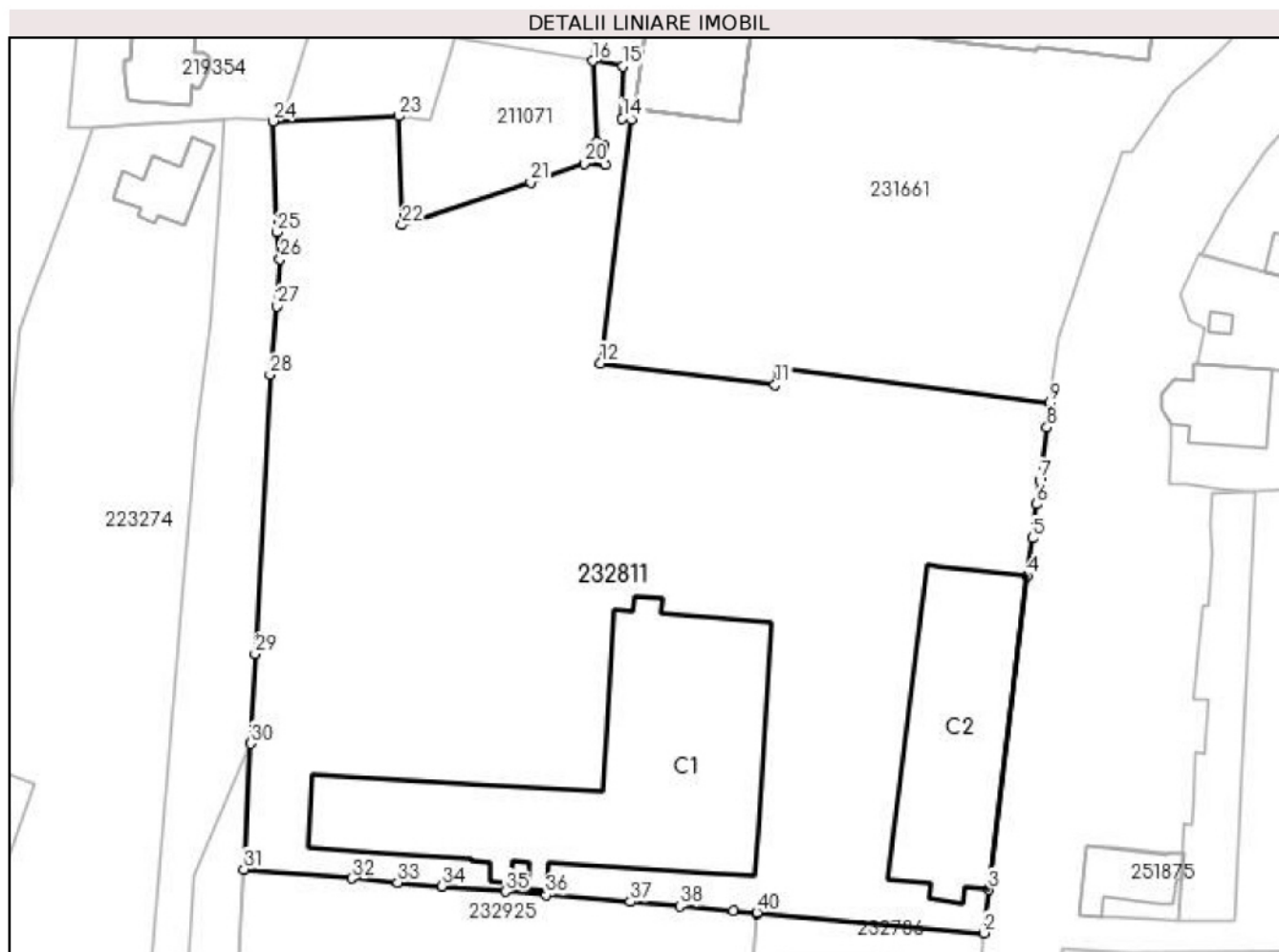
Inscrieri privind dezmembrămintele dreptului de proprietate, drepturi reale de garanție și sarcini	Referințe
NU SUNT	

Anexa Nr. 1 La Partea I

Teren

Nr cadastral	Suprafața (mp)*	Observații / Referințe
232811	12.350	imprijmuit partial

* Suprafața este determinată în planul de proiecție Stereo 70.



Date referitoare la teren

Nr Crt	Categorie folosință	Intra vilan	Suprafața (mp)	Tarla	Parcelă	Nr. topo	Observații / Referințe
1	curți constructii	DA	12.350	-	-	-	

Date referitoare la construcții

Crt	Număr	Destinație construcție	Supraf. (mp)	Situație juridică	Observații / Referințe
A1.1	232811-C1	construcții industriale și edilitare	1.655	Cu acte	S. construită la sol: 1655 mp; S. construită desfășurată: 6835 mp; C1 FOST C2, FOST C13, FOST C14- P+5E- MOARA, Sutila= 4510.25mp Stotal= 4515.04mp
A1.2	232811-C2	construcții anexa	851	Cu acte	S. construită la sol: 851 mp; C2, FOST C10, FOST C23, FOST C24-P+2E- DEPOZIT

Lungime Segmente

1) Valorile lungimilor segmentelor sunt obținute din proiecție în plan.

Punct început	Punct sfârșit	Lungime segment (** (m)
1	2	36.855
3	4	51.078

Punct început	Punct sfârșit	Lungime segment (** (m)
2	3	7.039
4	5	6.203

Punct început	Punct sfârșit	Lungime segment (** (m)	Punct început	Punct sfârșit	Lungime segment (** (m)
5	6	5.501	6	7	3.875
7	8	8.704	8	9	3.949
9	10	44.372	10	11	2.753
11	12	28.443	12	13	39.652
13	14	1.433	14	15	8.453
15	16	4.977	16	17	13.157
17	18	1.3	18	19	2.904
19	20	3.346	20	21	9.174
21	22	21.888	22	23	17.588
23	24	20.32	24	25	17.964
25	26	4.348	26	27	7.643
27	28	11.151	28	29	45.175
29	30	14.485	30	31	20.407
31	32	17.518	32	33	7.407
33	34	7.152	34	35	10.35
35	36	6.536	36	37	13.701
37	38	7.992	38	39	8.672
39	40	3.825	40	1	0.226

** Lungimile segmentelor sunt determinate în planul de proiecție Stereo 70 și sunt rotunjite la 1 milimetru.

*** Distanța dintre puncte este formată din segmente cumulate ce sunt mai mici decât valoarea 1 milimetru.

Extrasul de carte funciară generat prin sistemul informatic integrat al ANCPI conține informațiile din cartea funciară active la data generării. Acesta este valabil în condițiile prevăzute de art. 7 din Legea nr. 455/2001, coroborat cu art. 3 din O.U.G. nr. 41/2016, exclusiv în mediul electronic, pentru activități și procese administrative prevăzute de legislația în vigoare. Valabilitatea poate fi extinsă și în forma fizică a documentului, fără semnătură olografă, cu acceptul expres sau procedural al instituției publice ori entității care a solicitat prezentarea acestui extras.

Verificarea corectitudinii și realității informațiilor conținute de document se poate face la adresa www.ancpi.ro/verificare, folosind codul de verificare online disponibil în antet. Codul de verificare este valabil 30 de zile calendaristice de la momentul generării documentului.

Data și ora generării,

02/04/2023, 18:52

Case fara teren inclusiv anexe si garaje independente

Strict pentru uzul birourilor notariale
Valabile incepand cu luna Ianuarie 2023

	-CASE- (LEI)/ SUPRAFATA UTILA	-ANEXE GOSPODARESTI- (LEI)/ SUPRAFATA UTILA	GARAJE INDEPENDENTE (LEI)/ SUPRAFATA UTILA
Zona A0			
VALOARE MEDIE UNITARA(LEI)	3,400	1650	285
Zona A1			
VALOARE MEDIE UNITARA(LEI)	3,160	1500	270
Zona A2			
VALOARE MEDIE UNITARA(LEI)	2,850	1360	260
Zona A3			
VALOARE MEDIE UNITARA(LEI)	2,530	1200	250
Zona B			
VALOARE MEDIE UNITARA(LEI)	2,100	1030	235
Zona C si Zona Industriala Vest			
VALOARE MEDIE UNITARA(LEI)	1,980	960	190
Zona D (inclusiv Localitati limitrofe orasului Craiova)			
VALOARE MEDIE UNITARA(LEI)	1,900	900	180
Zona N-E si S-E			
VALOARE MEDIE UNITARA(LEI)	2,350	1,200	210

Pentru subsolul nelocuibile, boxe, mansarde nelocuibile (poduri) valoarea este estimata la 10% din valoarea finala/suprafata utila
Pentru apartamente in case de locuit se utilizeaza aceleasi valori tinand cont de suprafata utila
Pentru case la rosu valorile se diminueaza cu 50%
Valoarea anexelor gospodaresti realizate din materiale usoare (constructii de tipul soproane, cotete, wc-uri), reprezinta 25% din valoarea anexelor gospodaresti.

Constructii din materiale neconventionale inclusiv magazii, padte, etc.

LEI/M.P.A.U.	
Case	230
Anexe gospodaresti	90

NOTA:

Pentru imobilele mai vechi de anul 1977 se va reduce valoarea finala cu 50%
Pentru imobilele construite in perioada anilor 1977-2010 se va reduce valoarea finala cu 20%
Pentru imobilele a caror suprafata utila nu reiese din acte se va proceda la scaderea unui procent de 20% din suprafata construita.
In situatia cand pe planurile de amplasament nu este trecut suprafata utila ci numai suprafata construita, se va determina suprafata construita desfigurata prin inmutarea suprafetei construite cu numarul de niveluri, urmand a se proceda la scaderea unui procent de 20% din suprafata construita desfasurata.

Piscine si terase

le/M.P.A.U.	
Piscine	500
Terase, chioscuri de vara	160

Teren

LEI/M.P.	
Zona A0	3,750
Zona A1	3,750
Zona A2	3,210
Zona A3	900
Zona B	320
Zona C	120
Zona D	65
Zona industriala Vest - terenuri <5000 mp	300
Zona industriala Vest - terenuri >5000 mp	130
Extravilan Craiova	25
Intravilan Localitati Limitrofe	38
Zona N-E	125
Zona S-E	125

Nota:

Pentru case, valbrie unitare sunt stabilite in LEI/mp arie utila fara terenul aferent pentru care s-a stabilit separat valoarea unitara in LEI/mp.
Pentru drumuri de acces, alei private se va reduce cu 75% valoarea terenului din zona in care se afla imobilul.
Pentru terenurile extravilane aferente localitatilor limitrofe orasului Craiova, valoarea va fi preluata din anexa Z.

Pentru terenurile intravilane aferente localitatilor limitrofe, ce au acces direct la drumurile europene si centurile ocolitoare ale orasului valoarea va fi 40 lei/mp
Pentru terenurile extravilane aferente Mun. Craiova si localitatilor limitrofe (**cu exceptia localitatii Podari**), ce au acces direct la drumurile europene si centurile ocolitoare ale orasului valoarea va fi 40 lei/mp

* Localitate limitrofe orasului Craiova au fost considerate: Carcea, Malu Mare, Podari (exceptie satului Livezi si Gura Vaii), Bucovat (sat resedinta si Leamna de Jos)
Pielesti (sat de resedinta), Ghercesti (sat de resedinta), Isalinta (sat de resedinta)

Pentru terenurile extravilane aferente localitatii Podari, indiferent daca au deschidere la drumurile europene, valoarea va fi preluata din anexa Z.

* Valoarea de membramentelelor dreptului de proprietate imobiliara reprezinta 20% din valoarea bunului.

Pentru terenurile intravilane cu alta utilizare decat cea de curti constructii, respectiv (terenuri degradate, neproductive) se va aplica o reducere asupra pretului terenului intravilan de 40%.

EVALUARI PROPRIETATI IMOBILIARE	BLANARIU MIHAIL DUMITRU P.F.A. F16/693/2008: CUI 24317899 Craiova, str. Nanterre, nr. 11, bl. C8 sc. 2, ap. 4, judetul Dolj. Tel: 0728977411; 0766444770 e-mail: pfablanariu@gmail.com	EVALUARI BUNURI MOBILE	
EVALUARI DE INTREPRINDERI			
Nr. raport	2023040703	din	07.04.2023
Nota de comanda	115080	din	06.04.2023

RAPORT DE EVALUARE - PROPRIETATE IMOBILIARA -

Nume proprietar actual	S.C. RESTAURANT PRESIDENT S.R.L.
Imobil expropriat	Teren intravilan curti constructii, cu suprafata de 45,87 mp,
Imobil actual din care face parte	Teren intravilan intravilan curti constructii, cu suprafata de 4601 mp din acte si 4629 mp din masuratori
Adresa imobil	Mun. Craiova, Str. Calea Bucuresti, nr. 117, fost nr. 173, jud. Dolj
Zonare Craiova	Zona A2
Nr. cad.	232925
Carte Funciara	232925
UAT	Craiova

OBIECTIV DE INVESTITII: "Strapungere str. Traian Lalescu - bd-ul Calea Bucuresti"

CLIENT: MUNICIPIUL CRAIOVA, cu sediu social in Craiova, str. Targului, nr. 26, judetul Dolj, cod postal, 200632, Cod Fiscal 4417214

UTILIZATOR DESMENAT: MUNICIPIUL CRAIOVA, cu sediu social in Craiova, str. Targului, nr. 26, judetul Dolj, cod postal, 200632, Cod Fiscal 4417214.

Evaluator membru corporatist ANEVAR
Autorizatie ANEVAR nr. 10737

-2023-

SCRISOARE DE INAINTARE

Catre:

- **MUNICIPIUL CRAIOVA**

Având în vedere Nota de Comanda nr. 115080 din 06.04.2023, societatea pe care o reprezintă a realizat următoarele etape pentru îndeplinirea solicitărilor menționate în Nota de comanda ce se materializează prin acest raport de evaluare pe care vi-l înaintăm astăzi 07.04.2023.

Etapele parcurse pentru realizarea raportului de evaluare sunt următoarele:

- Colectarea documentelor și deschiderea dosarului de lucru;
- Inspectia imobilului;
- Redactarea raportului de evaluare.

Independența Evaluatorului (Consultantului) constă în desfășurarea activității pe baza cunoștințelor și abilităților profesionale și emiterea opiniei asupra valorii pe baza propriei convingeri, fără niciun fel de influență sau constrângere din partea altei persoane, indiferent de relația comercială a acesteia cu Evaluatorul.

Prezentul raport de evaluare se referă la *imobilul compus din terenul intravilan, în suprafața de 45,87 mp, ce face parte din terenul intravilan cu suprafața de 4601 mp din acte și 4629 mp din măsurători, identificat cu nr., cad. 232925, înscris în Creața Funciara nr. 232925 UAT Craiova, situat în Mun. Craiova, Str. Calea București, nr. 117, fost nr. 173, jud. Dolj.*

De asemenea, sunt câteva aspecte pe care le considerăm importante de a fi menționate încă de la începutul parcurgerii raportului de evaluare deoarece acestea evidențiază și clarifică modul prin care am aplicat raționamentul profesional și obținut rezultatul prezentat în conținutul acestuia:

Scopul evaluării este asistarea beneficiarului pentru *stabilirea valorii juste de despăgubire, în vederea exproprierii proprietarului imobilului ce face obiectul evaluării, pentru realizarea obiectivului de investiții „Construire drum de legătură, categoria a II-a, Calea Severinului-str. Brestei de la intersecția Calea Severinului – Bulevardul Tineretului până la intersecția str. Brestei – str. Râului -tronson 3”, de către Municipiul Craiova.*

Evaluarea a fost făcută conform Standardelor de Evaluare a Bunurilor ANEVAR, ediția 2022, care încorporează Standardele Internaționale de Evaluare ediția 2013, ghiduri metodologice de evaluare elaborate de către ANEVAR și a legislației în vigoare.

Inspectia s-a efectuat în prezența reprezentantului beneficiarului.

Localizarea proprietății s-a efectuat pe baza documentelor și indicațiilor puse la dispoziția evaluatorului de către beneficiar.

**BLANARIU MIHAIL-DUMITRU P.F.A. –
EVALUARI INTREPRINDERI, PROPRIETATI IMOBILIARE SI BUNURI MOBILE**

Valoarea justa de despagubire in vederea expropriarii estimata pentru imobilul ce face obiectul evaluarii, *identificat la poz. 3 din Anexa nr. 2, la HCL 149 din 30.03.2023*, se estimeaza tinând cont de *“Studiul de piata privind valorile minime ale proprietatilor imobiliare din Judetele Dolj, Gorj, Olt si Mehedinti, valabile incepand cu anul 2023”*, obtinându-se urmatoarele valori:

Nume proprietar actual	S.C. RESTAURANT PRESIDENT S.R.L.
Imobil expropriat	Teren intravilan curti constructii, cu suprafata de 45,87 mp,
Imobil actual din care face parte	4601 mp din acte si 4629 mp din masuratori
Adresa imobil	Mun. Craiova, Str. Calea Bucuresti, nr. 117, fost nr. 173, jud. Dolj
Zonare Craiova	Zona A2
Nr. cad.	232925
Carte Funciara	232925
UAT	Craiova
Valoarea unitara conform <i>Studiului de piata privind valorile minime ale proprietatilor imobiliare valabila incepand cu anul 2023(anexa A8)</i>	Teren = 900,00 lei/mp (182,30 euro/mp)
Valoarea justa de despagubire (in vederea expropriarii)	41.283,00 lei, echivalent a 8.361,96 euro (45,87 mp X 900,00 lei/mp = 41.283,00 lei, echivalent cu, 45,87 mp X 182,30 euro/mp = 8.361,96 euro)

Nota: 1. suprafetele expropriate si implicit valorile juste de despagubire vor fi actualizate ulterior in situatia in care apar diferente in urma dezmebrarii si intabularii

2. Valoarea justa de despagubire in vederea expropriarii pentru lucrari de utilitate publica, estimata nu contine cheltuieli notariale si cadastrale aferente transferului drepturilor de proprietate. Se considera ca aceste cheltuieli vor fi efectuate de catre expropriator.

Cu consideratie,
Mihail Dumitru Blanariu



CUPRINS

SINTEZA EVALUARII	5
CERTIFICAREA EVALUATORULUI	8
1 TERMENII DE REFERINTA AI EVALUARII	10
1.1. EVALUATOR	10
1.2. CLIENT	10
1.3. UTILIZATORI DESEMNAI	10
1.4. PROPRIETAR	10
1.5. COMANDA/CONTRACT, DATA RAPORTULUI, INSPECTIEI SI EVALUARII	10
1.6. IDENTIFICAREA PROPRIETATII IMOBILIARE SUPUSE EVALUARII	10
1.7. OBIECTIVUL DE INVESTITII	11
1.8. SCOPUL EVALUARII	11
1.9. DEVIERI DE LA STANDARDELE DE EVALUARE A BUNURILOR ANEVAR 2022	11
1.10. TIPUL VALORII ESTIMATE SI METODOLOGIA EVALUARII	11
1.11. DOCUMENTAREA NECESARA PENTRU ELABORAREA EVALUARII	12
1.11.1. <i>Etapele parcurse in procesul de documentare</i>	12
1.11.2. <i>Documente de proprietate analizate</i>	13
1.11.3. <i>Declararea conformitatii cu Standardele de evaluare si legislatia in vigoare</i>	13
1.11.4. <i>Legislatie specifica aplicabila scopului evaluarii si a tipului de valoare utilizat</i>	13
1.11.5. <i>Restrictii/limitari ale procesului de documentare</i>	13
1.12. SURSELE DE INFORMARE	14
1.13. IPOTEZE SI IPOTEZE SPECIALE	14
1.13.1. <i>Ipoteze</i>	14
1.13.2. <i>Ipoteze speciale</i>	15
1.14. RESTRICTII DE UTILIZARE, DIFUZARE SAU PUBLICARE	15
1.15. DESCRIEREA RAPORTULUI DE EVALUARE	16
2 PREZENTAREA DATELOR DE INTRARE IN EVALUARE	17
2.1. DESCRIEREA PROPRIETATII IMOBILIARE EVALUATE	17
2.1.1. <i>Descrierea zonei de amplasare</i>	17
2.1.2. <i>Descrierea proprietatii imobiliare</i>	18
3 ANALIZA PIETEI IMBILIARE. STUDIUL DE VANDABILITATE	19
3.1. DEFINIREA PIETEI SPECIFICE	19
3.2. CONSIDERATII GENERALE ASUPRA PIETEI LOCALE	19
3.3. OFERTA COMPETITIVA	20
3.4. CEREREA SOLVABILA	20
3.5. CONSIDERATII GENERALE ASUPRA PIETEI LOCALE	21
4 EVALUAREA PROPRIUZISA	22
4.1. CEA MAI BUNA UTILIZARE	22
4.2. METODOLOGIA DE EVALUARE	22
4.2.1. <i>Devieri de la standarde</i>	22
5 ANALIZA REZULTATELOR SI CONCLUZIA ASUPRA VALORII	25
ANEXE	27

SINTEZA EVALUARII

Evaluator	BLANARIU MIHAIL DUMITRU P.F.A., cu sediul in Craiova, str. Nanterre, nr. 11, bl. C8, sc. 2, ap. 4, judetul Dolj, inregistrata la Oficiul registrului Comertului Dolj, sub nr. F16/693/2008, C.U.I.:24317899, nr. leg. 10737, reprezentata de domnul Blanariu Mihail-Dumitru
Client	MUNICIPIUL CRAIOVA, cu sediul in Craiova, str. Targului, nr. 26, judetul Dolj, cod postal, 200632, Cod Fiscal 4417214
Utilizatori desemnati	MUNICIPIUL CRAIOVA, cu sediul in Craiova, str. Targului, nr. 26, judetul Dolj, cod postal, 200632, Cod Fiscal 4417214, si S.C. CONRAD IMPEX S.R.L
Proprietar	Imobilul apartine S.C. RESTAURANT PRESIDENT S.R.L.
Comanda/contract	Nota de comanda nr. 115080 din data de 06.04.2023
Data raportului	07.04.2023
Data inspectiei	Inspectia s-a realizat in data de 07.04.2023, in prezenta utilizatorului desemnat
Data evaluarii	07.04.2023
Curs BNR valabil la data evaluarii, 07.04.2023	1 Euro = 4,9370 lei
Identificarea proprietatii imobiliare supuse evaluarii	Imobilul compus din terenul intravilan, in suprafata de 45,87 mp, ce face parte din terenul intravilan cu suprafata de 4601 mp din acte si 4629 mp din masuratori, identificat cu nr., cad. 232925, in scris in Cratea Funciara nr. 232925 UAT Craiova
Adresa proprietatii	Mun. Craiova, Str. Calea Bucuresti, nr. 117, fost nr. 173, jud. Dolj
Utilizare existenta	Teren intravilan curti constructii
Obiectivul de investitii	Prin HCL nr. 149 din 30.03.2023, art. 1, se aproba declararea de utilitate publica de interes local a lucrarilor pentru realkizarea obiectivului de investitii "Strapungere str. Traian Lalescu - bd-ul Calea Bucuresti". Prin aceeasi hotarare, la art. 2, se aproba amplasamentul lucrarii de utilitate publica de interes local pentru realizarea obiectivului de investitii "Strapungere str. Traian Lalescu - bd-ul Calea Bucuresti", conform planului de situatie prevazut in anexa nr. 1 care face parte integranta din prezenta hotarare.
Scopul evaluarii	Prezentul raport de evaluare a fost elaborat in scopul asistarii beneficiarului pentru <i>stabilirea valorii juste de despagubire, in vederea expropriarii proprietarului imobilului ce face obiectul evaluarii, pentru realizarea obiectivului de investitii "Strapungere str. Traian Lalescu - bd-ul Calea Bucuresti", de catre Municipiul Craiova.</i>

**BLANARIU MIHAIL-DUMITRU P.F.A. –
EVALUARI INTREPRINDERI, PROPRIETATI IMOBILIARE SI BUNURI MOBILE**

	<p>Valoarea estimata pentru imobilul ce face obiectul evaluarii va fi utilizata in <u>scopul declarat</u> si nu vor putea fi folosite de catre alte persoane si in alte scopuri</p>
<p>Devieri de la Standardele de Evaluare a Bunurilor ANEVAR 2022</p>	<p>SEV 100 pct. 60.1: “O „<i>deviere de la standarde</i>” reprezinta o situatie in care <i>trebuie</i> urmate cerinte legislative particulare, de reglementare sau ale altor autoritati, cerinte care nu corespund unora dintre cerintele cuprinse in SEV. Devierile au un caracter obligatoriu, in sensul ca, pentru a asigura conformitatea evaluarii cu SEV, <i>evaluatorul trebuie</i> sa respecte cerintele juridice, de reglementare si pe cele ale altor autoritati adecvate <i>scopului si jurisdicției</i> evaluarii. <i>Evaluatorul poate</i> declara in continuare ca <i>evaluarea</i> a fost efectuata in conformitate cu SEV, atunci când exista devieri de la standarde in astfel de circumstante.”</p> <p>SEV 100 pct. 60.2: „Cerinta de deviere de la SEV, urmare a cerintelor legislative, de reglementare sau cerintelor altor autoritati corespunzatoare scopului si jurisdicției evaluarii, prevaleaza asupra tuturor celorlalte cerinte ale SEV.”</p>
<p>Tipul valorii estimate</p>	<p>Tinând cont de cele prezentate la SEV 100, pct. 60.1 si 60.2, se estimeaza o valoare in vederea unei juste despagubiri (valoarea justa de despagubire) in vederea exproprierei pentru lucrari de utilitate publica, conform Legii 255/2010 actualizata, raportata la expertizele intocmite de Camera a Notarilor Pulici actualizate.</p> <p>Pentru estimarea valorii juste de despagubire in vederea exproprierei pentru lucrari de utilitate publica, conform Normelor metodologice din 19 ianuarie 2011 de aplicare a Legii nr. 255/2010 (actualizate), privind exproprierea pentru cauza de utilitate publica, necesara realizarii unor obiective de interes national, judetean si local, ART. 8:</p> <p><i>”ART. 8(1)Expertul evaluator specializat in evaluarea proprietatilor imobiliare, membru al Asociatiei Nationale a Evaluatorilor din România - ANEVAR, care va intocmi raportul de evaluare prevazut la art. 11 alin. (7) din lege, este obligat sa se raporteze la expertizele intocmite si actualizate de camerele notarilor publici, potrivit art. 77¹ alin. (5) din Legea nr. 571/2003 privind <u>Codul fiscal</u>, cu modificarile si completarile ulterioare.</i></p> <p><i>ART. 8(2)Camerele notarilor publici vor pune la dispozitia expropriatorului expertizele prevazute la alin. (1).</i></p> <p><i>ART. 8(3)In aplicarea dispozitiilor art.11 alin. (9) din lege, Uniunea Nationala a Notarilor Publici din România va pune la dispozitia evaluatorului, la cerere, expertizele intocmite de camerele notarilor publici</i></p> <p>Baza de evaluare in prezentul raport de evaluare este Standardele de Evaluare a Bunurilor ANEVAR 2022, care sunt in conformitate cu Standardele Internationale de Evaluare, editia 2013, Standardele Europene de Evaluare editia 2016 si legislatia de expropriere.</p> <p>Valoarea justa este definite astfel:</p> <p>„I. Pretul estimat pentru transferul unui activ sau a unei datorii intre parti identificate, aflate in cunostinta de cauza si hotarâte, care reflecta interesele acelor parti. Pentru utilizare in raportari financiare in baza Standardelor Internationale de Raportare Financiara, valoarea justa are o semnificatie diferita.”</p> <p>„II. In IFRS 13 „Valoarea justa este pretul care ar fi incasat pentru</p>

**BLANARIU MIHAIL-DUMITRU P.F.A. –
EVALUARI INTREPRINDERI, PROPRIETATI IMOBILIARE SI BUNURI MOBILE**

	<p>vânzarea unui activ sau platit pentru transferul unei datorii într-o tranzactie reglementata intre participantii de pe piata, la data evaluarii."</p> <p>Pentru alte scopuri decât cel de utilizare in situatii financiare, <i>valoarea justa</i> poate fi diferita de <i>valoarea de piata</i>. <i>Valoarea justa</i> cere estimarea pretului care este just pentru ambele parti identificate, luând in considerare avantajele sau dezavantajele pe care fiecare parte le va obtine din tranzactie. Aceasta, de obicei, este aplicata in context judiciar. Pe de alta parte, <i>valoarea de piata</i> cere ca orice avantaj, care nu ar fi obtenabil de catre participantii de pe piata, sa nu fie luat in considerare</p> <p>Pentru dreptul de proprietate asupra bunurilor imobile evaluate, valoarea justa este valoarea de justa de despagubire si va fi exprimata, la cererea beneficiarului, atât in lei cât si in euro. Pentru estimarea valorii, având in vedere tipul proprietatii de evaluat, s-au folosit grila notarilor publici din anul 2017, exceptie de la Standardele Internationale de Evaluare, tinand cont de prevederile SEV100 cadru general, SEV 101, SEV 102, SEV 103, SEV 230, SEV 300, SEV 310, GEV 520, GEV 530 si GEV 630.</p> <p><i>Valoarea de piata</i> se defineste, conform Standardelor de Evaluare a Bunurilor ANEVAR 2017, SEV 100 Cadrul general (IVS Cadrul general), ca fiind „suma estimata pentru care un activ sau o datorie ar putea fi schimbat(a) la data evaluarii, intre un cumparator hotarât si un vânzator hotarât, într-o tranzactie nepartinitoare, dupa un marketing adecvat si in care partile au actionat fiecare in cunostinta de cauza, prudent si fara constrângere”.</p>
Valori rezultate	<p style="text-align: center;">41.283,00 lei, echivalent a 8.361,96 euro</p> <p style="text-align: center;">(45,87 mp X 900,00 lei/mp = 41.283,00 lei, echivalent cu, 45,87 mp X 182,30 euro/mp = 8.361,96 euro)</p>

BLANARIU MIHAIL-DUMITRU P.F.A..



Administrator,
Blanariu Mihail-Dumitru

Evaluatorul proprietatii



Evaluator autorizat
Blanariu Mihail-Dumitru

CERTIFICAREA EVALUATORULUI

Prin prezenta, in limita cunostintelor si informatiilor detinute sau care ne-au fost puse la dispozitie, si sub aceasta rezerva, certificam urmatoarele:

Evaluarea a fost efectuata de persoana care semneaza ca evaluator al proprietatii iar conformitatea fata de respectarea procedurilor interne este verificata de celelalte persoane semnatare. Mentionam ca in cazul prezentei evaluari, evaluatorul proprietatii este BLANARIU MIHAIL - DUMITRU, evaluator autorizat, membru titular ANEVAR, identificat cu nr. leg. 10737, administrator al entitatii BLANARIU MIHAIL-DUMITRU P.F.A., care a realizat evaluarea si inspectia proprietatii subiect al evaluarii.

Afirmatiile proprii ce au fost prezentate si sustinute in acest raport sunt adevarate si corecte; acestea se bazeaza intr-o anumita masura pe informatiile primite de la dvs./beneficiar/client sau terte parti implicate in cadrul activitatii de evaluare, de aceea noi am presupus ca informatiile prezentate noua de catre acestia au fost de asemenea adevarate, corecte si complete; daca astfel de informatii se dovedesc altfel, evaluarea poate fi afectata;

Analizele, opiniile si concluziile prezentate sunt limitate numai la ipotezele considerate si conditiile limitative descrise, completate cu notele din cadrul fiselor individuale, si sunt analizele, opiniile si concluziile noastre personale, nepartinitoare din punct de vedere profesional;

Suma ce ne revine drept plata pentru realizarea prezentului raport nu are nicio legatura cu declararea in raport a unei anumite valori sau interval de valori ce ar putea reiesi din evaluarea noastra care sa favorizeze clientul sau legat de producerea unui eveniment care favorizeaza cauza clientului an functie de opinia curenta.

Certificam faptul ca detinem cunostintele, informatiile necesare si experienta relevanta in practica specifica evaluarii proprietatii in cauza pentru a indeplini misiunea in mod competent.

Prin semnarea prezentei declaratii subscrise BLANARIU MIHAIL DUMITRU P.F.A., in calitate de membru titular ANEVAR identificat in tabloul asociatiei cu nr. leg. 10737, certifica in deplina cunostinta de cauza ca la elaborarea prezentului raport de evaluare au participat persoane calificate si competente sa ofere consultanta conform scopului declarat al prezentei lucrari.

In vederea realizarii raportului de evaluare s-a respectat codul de etica al profesiei si cerintele formulate de legislatia in vigoare care reglementeaza activitatea de evaluare in România.

Având in vedere cele prezentate mai sus certificam urmatoarele:

- Raportul de evaluare corespunde cerintelor prevazute in Standardele de Evaluare a Bunurilor ed. 2022;
- Cu exceptia persoanelor care au semnat mai jos prezenta declaratie nu s-a primit asistenta profesionala din partea unor terti;
- Rezultatele estimate in cadrul prezentului raport de evaluare nu se bazeaza pe solicitarea obtinerii unei anumite valori;
- Nu exista interese anterioare, prezente sau viitoare in privinta proprietatii imobiliare care face obiectul prezentului raport de evaluare;
- Nu exista un interes privind partile implicate in prezenta misiune emisiune de evaluare;
- Afirmatiile, analizele, opiniile si concluziile prezentate in cadrul raportului de evaluare sunt adevarate si corecte, si reprezinta opiniile si concluziile personale ale semnatarilor,

**BLANARIU MIHAIL-DUMITRU P.F.A. –
EVALUARI INTREPRINDERI, PROPRIETATI IMOBILIARE SI BUNURI MOBILE**

considerându-le nepartinitoare din punct de vedere profesional. Acestea sunt limitate doar de informatiile detinute si ipotezele considerate in cadrul prezentului raport de evaluare;

- Prezentul raport se supune normelor ANEVAR si poate fi expertizat la cerere numai cu acordul scris prelabil al evaluatorului si verificat in conformitate cu SEV 400 – Verificarea evaluarii;
- Remuneratia evaluatorului nu se stabileste in functie de exprimarea unei valori prestabilite sau care ar favoriza dorinta clientului de obtinere a unui rezultat dorit

BLANARIU MIHAIL-DUMITRU P.F.A..



Administrator,
Blanariu Mihail-Dumitru

Evaluatorul proprietatii



Evaluator autorizat
Blanariu Mihail-Dumitru

1. TERMENII DE REFERINTA AI EVALUARII

1.1. EVALUATOR

BLANARIU MIHAIL DUMITRU P.F.A., cu sediul in Craiova, str. Nanterre, nr. 11, bl. C8, sc. 2, ap. 4, judetul Dolj, inregistrata la Oficiul registrului Comertului Dolj, sub nr. F16/693/2008, C.U.I.:24317899, nr. leg. 10737, reprezentata de domnul Blanariu Mihail-Dumitru

1.2. CLIENT

MUNICIPIUL CRAIOVA, cu sediul in Craiova, str. Targului, nr. 26, judetul Dolj, cod postal, 200632, Cod Fiscal 4417214.

1.3. UTILIZATORI DESEMNATI

MUNICIPIUL CRAIOVA, cu sediul in Craiova, str. Targului, nr. 26, judetul Dolj, cod postal, 200632, Cod Fiscal 4417214

Alti utilizatori: Nu este cazul

1.4. PROPRIETAR

Imobilul apartine persoanelor fizice S.C. RESTAURANT PRESIDENT S.R.L.

1.5. COMANDA/CONTRACT, DATA RAPORTULUI, INSPECTIEI SI EVALUARII

Comanda/contract : Nota de comanda nr. 115080 din data de 06.04.2023

Data raportului: 07.04.2023;

Data inspectiei: Inspectia s-a realizat in data de 07.04.2023, in prezenta utilizatorului desemnat;

Data evaluarii: 07.04.2023;

Curs BNR valabil la data de: 07.04.2023: 1 Euro = 4,9370 lei.

1.6. IDENTIFICAREA PROPRIETATII IMOBILIARE SUPUSE EVALUARII

Prezentul raport de evaluare se refera la imobilul compus din terenul intravilan, in suprafata de 45,87 mp, ce face parte din terenul intravilan cu suprafata de 4601 mp din acte si 4629 mp din masuratori, identificat cu nr., cad. 232925, inscris in Cratea Funciara nr. 232925 UAT Craiova.

Adresa: Mun. Craiova, Str. Calea Bucuresti, nr. 117, fost nr. 173, jud. Dolj

Utilizarea actuala: Teren intravilan curti constructii

1.7. OBIECTIVUL DE INVESTITII

Prin HCL nr. 149 din 30.03.2023, art. 1, se aproba declararea de utilitate publica de interes local a lucrarilor pentru realkizarea obiectivului de investitii "Strapungere str. Traian Lalescu - bd-ul Calea Bucuresti".

Prin aceeasi hotarare, la art. 2, se aproba amplasamentul lucrarii de utilitate publica de interes local pentru realizarea obiectivului de investitii

"Strapungere str. Traian Lalescu - bd-ul Calea Bucuresti", conform planului de situatie prevazut in anexa nr. 1 care face parte integranta din prezenta hotarare

1.8. SCOPUL EVALUARII

Prezentul raport de evaluare a fost elaborat in scopul asistarii beneficiarului pentru stabilirea valorii juste de despagubire, in vederea expropriarii proprietarului imobilului ce face obiectul evaluarii, pentru realizarea obiectivului de investitii "Strapungere str. Traian Lalescu - bd-ul Calea Bucuresti", de catre Municipiul Craiova.

Valoarea estimata pentru imobilul ce face obiectul evaluarii va fi utilizata in scopul declarat si nu vor putea fi folosita de catre alte persoane si in alte scopuri

1.9. DEVIERI DE LA STANDARDELE DE EVALUARE A BUNURILOR ANEVAR 2022

SEV 100 pct. 60.1: "O „*deviere de la standarde*” reprezinta o situatie in care *trebuie* urmate cerinte legislative particulare, de reglementare sau ale altor autoritati, cerinte care nu corespund unora dintre cerintele cuprinse in SEV. Devierile au un caracter obligatoriu, in sensul ca, pentru a asigura conformitatea evaluarii cu SEV, *evaluatorul trebuie* sa respecte cerintele juridice, de reglementare si pe cele ale altor autoritati adecvate *scopului* si *jurisdictiei* evaluarii. *Evaluatorul poate* declara in continuare ca *evaluarea* a fost efectuata in conformitate cu SEV, atunci când exista devieri de la standarde in astfel de circumstante.”

SEV 100 pct. 60.2: „Cerinta de deviere de la SEV, urmare a cerintelor legislative, de reglementare sau cerintelor altor autoritati corespunzatoare scopului si jurisdictiei evaluarii, prevaleaza asupra tuturor celorlalte cerinte ale SEV.”

1.10. TIPUL VALORII ESTIMATE SI METODOLOGIA EVALUARII

Tinând cont de cele prezentate la SEV 100, pct. 60.1 si 60.2, se estimeaza o valoare in vederea unei juste despagubiri (valoarea justa de despagubire) in vederea expropriarii pentru lucrari de utilitate publica, conform **Legii 255/2010 actualizata**, raportata la expertizele intocmite de **Camera a Notarilor Pulici actualizate**.

Pentru estimarea valorii juste de despagubire in vederea expropriarii pentru lucrari de utilitate publica, conform **Normelor metodologice din 19 ianuarie 2011 de aplicare a Legii nr. 255/2010 (actualizate), privind exproprierea pentru cauza de utilitate publica, necesara realizarii unor obiective de interes national, judetean si local, ART. 8:**

”ART. 8(1)Expertul evaluator specializat in evaluarea proprietatilor imobiliare, membru al Asocatiei Nationale a Evaluatorilor din România - ANEVAR, care va intocmi raportul de evaluare prevazut la art. 11 alin. (7) din lege, este obligat sa se raporteze la expertizele intocmite si actualizate de camerele notarilor publici, potrivit art. 77¹ alin. (5) din Legea nr. 571/2003 privind Codul fiscal, cu modificarile si completarile ulterioare.

ART. 8(2) Camerele notarilor publici vor pune la dispozitia expropriatorului expertizele prevazute la alin. (1).

ART. 8(3) In aplicarea dispozitiilor art.11 alin. (9) din lege, Uniunea Nationala a Notarilor Publici din România va pune la dispozitia evaluatorului, la cerere, expertizele intocmite de camerele notarilor publici

Baza de evaluare in prezentul raport de evaluare este Standardele de Evaluare a Bunurilor ANEVAR care sunt in conformitate cu Standardele Internationale de Evaluare, editia 2013, Standardele Europene de Evaluare editia 2016 si legislatia de expropriere.

Valoarea justa este definite astfel:

„I. Pretul estimat pentru transferul unui activ sau a unei datorii între parti identificate, aflate în cunostinta de cauza si hotarâte, care reflecta interesele acelor parti. Pentru utilizare în raportari financiare în baza Standardelor Internationale de Raportare Financiara, valoarea justa are o semnificatie diferita.”

„II. In IFRS 13 „Valoarea justa este pretul care ar fi încasat pentru vânzarea unui activ sau platit pentru transferul unei datorii într-o tranzactie reglementata între participantii de pe piata, la data evaluării.”

Pentru alte scopuri decât cel de utilizare in situatii financiare, *valoarea justa* poate fi diferita de *valoarea de piata*. *Valoarea justa* cere estimarea pretului care este just pentru ambele parti identificate, luând in considerare avantajele sau dezavantajele pe care fiecare parte le va obtine din tranzactie. Aceasta, de obicei, este aplicata in context judiciar. Pe de alta parte, *valoarea de piata* cere ca orice avantaj, care nu ar fi obtenabil de catre participantii de pe piata, sa nu fie luat in considerare

Pentru dreptul de proprietate asupra bunurilor imobile evaluate, valoarea justa este valoarea de justa de despagubire si va fi exprimata, la cererea beneficiarului, atât in lei cât si in euro. Pentru estimarea valorii, având in vedere tipul proprietatii de evaluat, s-au folosit grila notarilor publici din anul 2017, exceptie de la Standardele Internationale de Evaluare, tinand cont de prevederile SEV100 cadru general, SEV 101, SEV 102, SEV 103, SEV 230, SEV 300, SEV 310, GEV 520, GEV 530 si GEV 630.

Valoarea de piata se defineste, conform Standardelor de Evaluare a Bunurilor ANEVAR 2017, SEV 100 Cadrul general (IVS Cadrul general), ca fiind ***„suma estimata pentru care un activ sau o datorie ar putea fi schimbat(a) la data evaluării, între un cumparator hotarât si un vânzator hotarât, într-o tranzactie nepartinitoare, dupa un marketing adecvat si in care partile au actionat fiecare in cunostinta de cauza, prudent si fara constrângere”***

11. DOCUMENTAREA NECESARA PENTRU ELABORAREA EVALUARII

1.11.1. Etapele parcurse in procesul de documentare

Pentru realizarea raportului de evaluare, s-au parcurs urmatoarele etape:

- Analiza documentelor si informatiilor primite de la solicitant/proprietar/destinar la momentul solicitarii ferme sau cu ocazia inspectiei, pentru evaluare proprietatii imobiliare subiect;
- Preluarea informatiilor din teren cu ocazia inspectiei – informatii referitoare la proprietatea evaluata si infomratii cu privire la eventuale imobile aflate in vânzare si/sau de inchiriat din vecinatate;

- Completarea documentelor necesare întocmirii raportului evaluare dacă în timpul inspecției s-au constatat diferențe între situația faptică și cea scriptică;
- Identificarea dreptului de proprietate evaluat;
- Analiza pietei imobiliare generale și specifice.

1.11.2. Documente de proprietate analizate

În cadrul procesului de documentare au fost analizate următoarele documente care atestă dreptul de proprietate asupra imobilelor supuse evaluării. Documentele analizate sunt prezentate mai jos, iar o copie a acestora se regăsește în capitolul Anexe:

- Nota de comandă nr. 115080 din 06.04.2023;
- H.C.L. nr. 149 din 30.03.2023;
- Anexa nr. 1 la H.C.L. NR. 149 DIN 30.03.2023, Plan de situație pentru realizarea studiului de fezabilitate;
- Anexa nr. 2 la H.C.L. nr. 149 din 30.03.2023, Lista proprietarilor ai căror imobile sunt afectate de coridorul de expropriere coridorul de expropriere al lucrării de utilitate publică de interes local „Străpungere str. Traian Lalescu- bvd.Calea București”;
- H.C.L. nr. 186 din 26.04.2018, privind P.U.Z. referitor la reconsiderarea funcțională a zonei cuprinsă între strazile Calea București-Sararilor-Traian Lalescu;
- Extras de carte funciara informativă nr. 223274 UAT Craiova, nr. cerere 842263 din 02.04.2023;
- Anexa nr. 8, din “Studiul de piață privind valorile minime ale proprietăților imobiliare din Județele Dolj, Gorj, Olt și Mehedinți, valabile începând cu anul 2023”;
- Anexa nr. 8 din “Studiul de piață privind valorile minime ale proprietăților imobiliare din Județele Dolj, Gorj, Olt și Mehedinți, valabile începând cu anul 2023”.

1.11.3. Declararea conformității cu Standardele de evaluare și legislația în vigoare

Prezentul raport de evaluare este întocmit în conformitate cu Standardele de Evaluare a Bunurilor ANEVAR 2022 și legislația în vigoare (Legii 255/2010 actualizată și Normelor metodologice din 19 ianuarie 2011 de aplicare a Legii nr. 255/2010 (actualizate), privind expropriere pentru cauză de utilitate publică, necesară realizării unor obiective de interes național, județean și local).

Din Standardele de Evaluare a Bunurilor ANEVAR, ediția 2022, au fost extrase următoarele standarde în conformitate cu scopul și tipul valorii estimate:

- *Standarde generale:* SEV 100 Cadrul general (IVS Cadrul general), SEV101 Termenii de referință ai evaluării (IVS 101), SEV 102 Documentare și conformare (IVS 102), SEV 103 Raportare (IVS 103), SEV 104 Tipuri ale valorii (IVS 104), SEV 105 Abordări și metode de evaluare;
- *Standarde pentru active bunuri imobile:* SEV230 Drepturi asupra proprietății imobiliare (IVS 400), SEV 340 Evaluarea bunurilor imobile și eficiența energetică (EVIP), GEV630 Evaluarea bunurilor imobile;

Standarde pentru utilizări specifice: SEV 400 Verificarea evaluării

1.11.4. Legislație specifică aplicabilă scopului evaluării și a tipului de valoare utilizat

– Nu este cazul.

1.11.5. Restricții/limitări ale procesului de documentare

- Nu au fost analizate alte documente cu excepția celor menționate în conținutul raportului de evaluare. Evaluatorul nu este responsabil de o interpretare defectuoasă a dreptului de proprietate în situația în care se constată că anumite documente nu au fost prezentate în mod voluntar sau involuntar;

- Documentele de proprietate analizate au fost puse la dispozitia evaluatorului in copie. Evaluatorul nu este responsabil de autenticitatea acestora. Evaluarea s-a realizat in ipoteza ca documentele prezentate sunt adevarate;
- Nu s-au inspectat partile ascunse ale imobilului;
- Evaluatorul nu este responsabil de evenimente ce au survenit ulterior datei inspectiei;
- Nu se cunosc alte vicii ascunse cu exceptia celor mentionate in mod express in continutul raportului de evaluare.

1.12. SURSELE DE INFORMARE

In plus fata de informatiile fondate de noi, ne-am bazat pe informatiile obtinute din partea dumneavoastra si alte surse, mentionate in anexe.

Pentru a compensa partial elemente de incertitudine legate de piata netransparenta, ne-am securizat un numar de instrumente specifice disponibile pe piata locala si regionala printre care:

- utilizam informatii pentru uzul evaluatorilor din bazele de date autorizate. Sunt prezentate de asemenea si ofertele curente cu detalii furnizate de broker, analiza, localizare, fotografii, etc;
- verificam ofertele publicate de vânzatori in site-urile publice (de ex. imobiliare.ro, olx.ro, site-uri locale, etc.

In afara de acestea, beneficiem de sprijinul intern, oferit de echipele noastre si parteneri (piete de capital, industrial, comercial stradal, centre comerciale, birouri) si in managementul proprietatii, implicate direct in piata specifica. In relatia cu aceste colaborari analizam de fiecare data daca exista conflicte de interese pentru gestionarea proiectului.

Tipic evaluarilor realizate in Romania, folosim, si informatiile colectate de la terti, cum ar fi: alti brokeri, presa, site-uri, proprietari sau analize financiare (surse publice).

In plus fata de acestea, ne bazam pe norme si normative utilizate: literatura de specialitate (standartele de evaluare a bunurilor ANEVAR 2022, cursul de Evaluare a Proprietatilor Imobiliare, cursul de Evaluare a Bunurilor Mobile, buletinele informative editate de catre ANEVAR); Legislatia in vigoare (H.C.L. a Municipiului Craiova nr. 149 din 30.03.2023, Legea nr. 273/2006 privind finantele publice locale, Hotararea Guvernului nr.907/2016 privind etapele de elaborare si continutul-cadru al documentatiilor tehnico-economice aferente obiectivelor/proiectelor de investitii finantate din fonduri publice, Legii nr. 255/2010 privind exproprierea pentru cauza de utilitate publica necesara realizarii unor obiective de interes national, judetean si local, Hotararea Guvernului nr.53/2011 pentru aprobarea Normelor metodologice de aplicare a Legii nr. 255/2010, Legea cadastrului si a publicitatii imobiliare nr.7/1996, republicata, cu modificarile si completarile ulterioare, Codul Civil cu modificarile si completarile ulterioare).

1.13. IPOTEZE SI IPOTEZE SPECIALE

1.13.1. Ipoteze

Prezentul raport de evaluare a fost intocmit avandu-se in vedere urmatoarele ipoteze:

- Evaluatorul nu isi asuma responsabilitatea pentru factorii economici si fizici care pot aparea ulterior evaluarii si pot influenta opiniile si rezultatele din aceasta lucrare;
- Se presupune in cadrul raportului de evaluare ca terenurile evaluate se conformeaza tuturor reglementarilor si restrictiilor de zonare, utilizate si urbanism, in afara cazului in care a fost

identificata o non-conformitate, descrisa si luata in considerare in prezentul raport. Daca ulterior se constata modificari, acestea vor fi luate in calcul la evaluarile individuale;

- Nu a fost verificata autenticitatea documentelor prezentate si nu s-au facut investigatii privind statutul juridic al proprietatii in cauza;
- Evaluarea s-a bazat exclusiv, strict pe datele din documentele si documentatiile puse la dispozitie de catre beneficiar si cadastrist;
- Evaluarea se face in ipoteza stricta ca dreptul real de proprietate este valid si tranzactionabil, ca proprietatea este libera de sarcini;
- Aceasta evaluare s-a facut fara prezentarea actelor de proprietate;
- S-a facut inspectia proprietatii in prezenta reprezentantilor beneficiarului. Proprietarul nu a fost de fata in momentul inspectiei. Se presupune ca intrarea pe proprietate si fotografierea a fost realizata cu acordul proprietarului;
- Suprafetele utilizate in estimarea valorilor sunt cele din Anexa nr. 2 la HCL nr. 149 din 30.03.2023, privind declararea de utilitate publica si interes local a obiectivului investitiei "*Strapungere str. Traian Lalescu - bd-ul Calea Bucuresti*", si atasate la prezentul raport;
- Evaluatorul isi asuma raspunderea pentru situatia juridica si tehnica a proprietatii, strictin baza documentelor primite pâna la data acestei evaluari si a inspectiei proprietatii. In cazul in care apar alte date juridice sau tehnice ulterioare datei raportului, aceste vor fi luate in considerare in cadrul altui raport asu anexe la raportul initial.

1.13.2. Ipoteze speciale

- Opinia evaluatorului trebuie analizata in contextul economic actual general, in care are loc operatiunea de evaluare/ daca aceasta se modifica semnificativ in viitor, evaluatorul nu este responsabil decât in limita informatiilor valabile si cunoscute de acesta la data evaluarii.
- Evaluatorul presupune ca aprecierile efectuate sa aplicarea metodelor de evaluare sunt rezonabile si pertinente in contextul imobiliar, a **legislatiei privind exproprierea pentru cauza de utilitate publica** si a standardelor de evaluare impuse la data evaluarii.
- Legea expropriarii prin art. 26 precizeaza clar ca evaluarea se face respectand grila Notarilor Publici pentru anul 2023. Pentru acest motiv, evaluarea se face fara descrierea comonentei non-imobiliare, data de disconfortul creat de expropriere, cadrul legal nepermitând o estimare a acestui disconfort.
- Evaluatorul alege sa utilizeze valoarea justa concept mai larg decât valoarea de piata, pentru a respecta legea 255/2010 cu modificarile ulterioare.
- Evaluatorul nu a realizat investigatii sau teste si nu au fost puse la dispozitie date privind poluarea sau contaminarea terenului si a panzei freatice. Acest raport nu este elaborat ca un audit de mediu sa ca un raport tehnic detaliat al proprietatii, astfel informatiile depasind sfera raportului si calificarea evaluatorului.
- Detinerea acestui raport sau a unei copii a acestuia nu da dreptul de a-l face public fara acordul scris al evaluatorului.

Raportul de evaluare si valorile estimate de catre evaluator isi pastreaza valabilitatea numai in situatia in care conditiile de piata ramân neschimbate.

1.14. RESTRICTII DE UTILIZARE, DIFUZARE SAU PUBLICARE

Acest raport de evaluare este confidential, destinat numai partilor desemnate in cadrul raportului (a se vedea utilizatorii desemnati prezentati la punctul 3 "Utilizatori desemnati") si in scopul precizat la punctul 8 ale capitolului 1.

Este interzisa utilizarea in orice document publicat, circulara sau declaratie, precum si publicarea sub orice forma a acestui raport, integral sau partial fara acordul scris si prealabil al autorului, privind forma sau contextul in care va fi utilizat sau publicat.

Intrarea in posesia unei copii a acestui raport nu implica dreptul de publicare al acestuia, insa poate fi utilizat in scop didactic.

Prezenta lucrare este protejata de legislatia dreptului de autor si reprezinta proprietatea intelectuala a autorului, drept care copierea acesteia este strict interzisa.

Nu este acceptata nicio responsabilitate daca acesta este transmis unei alte persoane, fie pentru scopul declarat, fie pentru alt scop, in nicio circumstanta

1.15. DESCRIEREA RAPORTULUI DE EVALUARE

Raportul de evaluare nu se supune unor cerinte speciale cu privire la forma si/sau continutul sau. Raportul de evaluare este de tip narativ.

Având in vedere cele prezentate anterior raportul de evaluare a fost redactat conform Standardelor de Evaluare a Bunurilor, ANEVAR editia 2022. Nu au fost aduse modificari de forma si continut

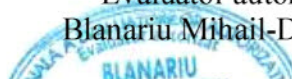
BLANARIU MIHAIL-DUMITRU P.F.A..

Administrator,
Blanariu Mihail-Dumitru



Evaluatorul proprietatii

Evaluator autorizat
Blanariu Mihail-Dumitru



2. PREZENTAREA DATELOR DE INTRARE IN EVALUARE

2.1. DESCRIEREA PROPRIETATII IMOBILIARE EVALUATE

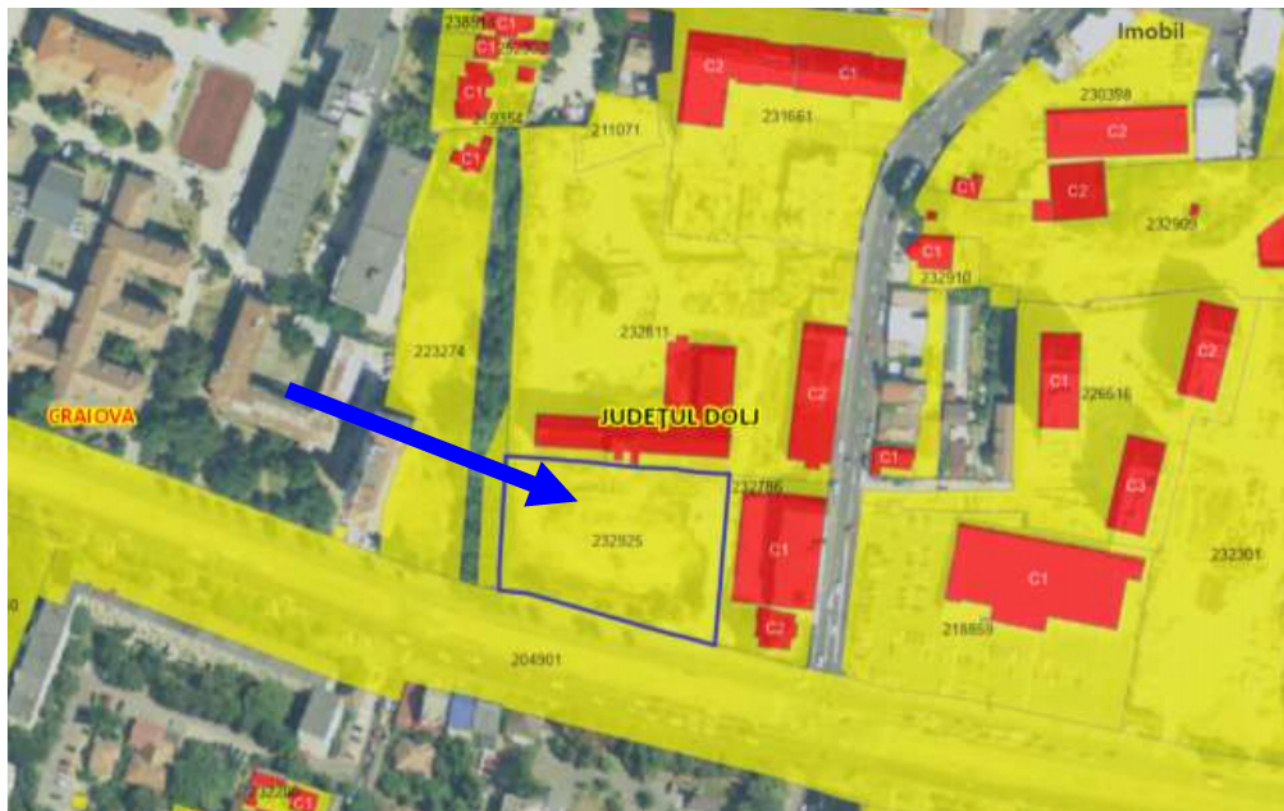
Inspectia imobilului ce face obiectu evaluarii, s-a facut de catre evaluator in data de 07.04.2023, in prezenta reprezentantului proprietarului.

2.1.1. Descrierea zonei de amplasare

Imobilul se afla la in zona A2 a Mun. Craiova, Str. Calea Bucuresti, nr. 117, fost nr. 173, jud. Dolj



Nota: interiorul zonei verde apartine zonei A2;
interiorul zonei albastre apartine zonei A3



Caracterul edilitar al zonei
Utilitati edilitare

Tipul zonei: rezidentiala-comerciala
 Retea urbana de energie electrica: existenta
 Retea urbana de apa: existenta
 Retea urbana de termoficare: existenta
 Retea urbana de gaze: existenta
 Retea urbana de canalizare: existenta
 Retea urbana de telefonie: existenta
 Retea urbana de transmisii de date: existenta

Gradul de poluare al zonei
Ambient

Corespunzator traficului auto
 Linistit

2.1.2. Descrierea proprietatii imobiliare

Imobil expropriat

4601 mp din acte si 4629 mp din masuratori

Imobil actual din care face parte

Teren intravilan intravilan curti constructii, cu suprafata de 4601 mp din acte si 4629 mp din masuratori

Nr. cad.

232925

Carte funciara

232925, UAT Craiova

Zona de amplasament

Zona A2

Categoria de folosinta

Teren intravilan curti constructii

Concluzii rezultate in urma inspectiei

Terenul este partial imprejmuit si acoperit cu vegetatie

3 ANALIZA PIETEI IMOBILIARE. STUDIU DE VANDABILITATE

Piata imobiliara se defineste ca un grup de persoane sau firme care intra in contact in scopul de a efectua tranzactii imobiliare. Participantii la aceasta piata schimba drepturi de proprietate contra unor bunuri, cum sunt banii.

Spre deosebire de pietele eficiente, piata imobiliara nu se autoregleaza ci este deseori influentata de reglementarile guvernamentale si locale. Cererea si oferta de proprietati imobiliare pot tinde catre un punct de echilibru, dar acest punct este teoretic si rareori atins, existând intotdeauna un decalaj intre cerere si oferta.

Oferta pentru un anumit tip de cerere se dezvolta greu, iar cererea poate sa se modifice brusc, fiind posibil astfel ca de multe ori sa existe supraoferta sau exces de cerere si nu echilibru.

Cumparatorii si vânzatorii nu sunt intotdeauna bine informati, iar actele de vânzare-cumparare nu au loc in mod frecvent. De multe ori, informatiile despre preturi de tranzactionare sau nivelul ofertei nu sunt imediat disponibile.

Proprietatile imobiliare sunt durabile si pot fi privite ca investitii. Sunt putin lichide si de obicei procesul de vânzare este lung.

3.1. DEFINIREA PIETEI SPECIFICE

In cazul proprietatii evaluate, pentru identificarea pietei sale specifice, s-au analizat o serie de factori, începând cu tipul proprietatii.

Astfel, tinând cont de specificul zonei (preponderent mixta) si de tipul proprietatii, piata specifica pentru proprietatea care face subiectul prezentului raport de evaluare este cea a terenurilor intravilane cu diferite categorii de folosinta, situate in, zona mediana a mun. Craiova. Analiza efectuata s-a bazat pe identificarea proprietatilor imobiliare similare cu proprietatea subiect, amplasate in zona mediana

Nivelul cererii pentru un anumit tip de proprietate determina atractivitatea proprietatilor similare.

Diminuarea preturilor pentru proprietati imobiliare similare proprietatii subiect din anii anteriori a fost generata de situatia economica. Desi fata de anii imediat urmatori izbucnirii crizei financiare, piata specifica nu a prezentat fluctuatii negative semnificative, preturile continua sa scada pentru acest tip de proprietate, ritmul de scadere fiind unul mai putin accentuat.

In analiza acestei pietei am investigat si aspecte legate de situatia economica a localitatii, populatia sa, tendinte ale ultimilor ani, cererea specifica si respectiv oferta competitiva pentru tipul de proprietate mai sus mentionat.

3.2. CONSIDERATII GENERALE ASUPRA PIETEI LOCALE

Craiova este municipiul de reședință al județului Dolj, Oltenia, România, format din localitățile componente Craiova (reședință), Facai, Mofleni, Popoveni și Simnicu de Jos, și din satele Cernele, Cernelele de Sus, Izvorul Rece și Rovine. Conform recensământului din anul 2011 orașul avea o populație de 269.506 de locuitori.

Orasul Craiova este situat in centrul regiunii istorice Oltenia, intr-o zona de relief relativ joasa de câmpie, făcând parte din intinsa Câmpie Româna. Mai exact, Craiova este asezata in Câmpia Olteniei, iar altitudinea medie la care se afla orasul este de 100 m inaltime. Clima din orasul Craiova este temperat-continentala de câmpie cu puternice influente venite dinspre Marea Mediterana datorita situarii orasului in sudul României. Datorita acestui fapt, verile sunt lungi, calduroase si uscate, iar iernile blânde si scurte. Temperatura medie anuala este de 11-12° C. Orasul Craiova este traversat de râul Jiu, unul dintre cele mai importante din tara, lacurile Balta Craiovei si Izvorului aflându-se pe teritoriul sau.

Numele orasului Craiova are doua origini. Prima este data de cuvântul slavon Krajl care inseamna Crai, Craiova inseamnând „natiune sau tinut”, iar a doua de Craiul Iovan care a domnit pentru o perioada de timp. Ca multe alte orase ale României, Craiova este un oras cu o istorie pe cât de bogata si interesanta, pe atât de complicata. Daca pe teritoriul actual al Craiovei s-a intemeiat o asezare romana (Pelendava) cu câteva secole I.Hr., numele actual a fost pus in folosinta abia de la sfârșitul secolului XV. Fiind dintotdeauna capitala regiunii Oltenia, a fost si este cel mai important centru cultural, istoric si economic din zona. Populatia a crescut treptat de la 4.000 de locuitori in secolul XVIII pâna la 300.000 in secolul XXI.

Localizare: Municipiul Craiova este situat in sudul României, pe malul stâng al Jiului, la iesirea acestuia din regiunea deluroasa, la o altitudine cuprinsa intre 75 si 116 m. Craiova face parte din Câmpia Româna, mai precis din Câmpia Olteniei care se intinde intre Dunare, Olt si podisul Getic, fiind strabatuta prin mijloc de Valea Jiului. Orasul este asezat aproximativ in centrul Olteniei, la o distanta de 227 km de Bucuresti si 68 km de Dunare. Forma orasului este foarte neregulata, in special spre partea vestica si nordica, iar interiorul orasului, spre deosebire de marginea acestuia, este foarte compact.

Conform recensământului efectuat in 2011, populatia municipiului Craiova se ridica la 269.506 locuitori, in scadere fata de recensământul anterior din 2002, când se inregistrasera 302.601 locuitori. Majoritatea locuitorilor sunt români (89,49%), cu o minoritate de romi (1,96%). Pentru 8,25% din populatie, apartenenta etnica nu este cunoscuta. Din punct de vedere confesional, majoritatea locuitorilor sunt ortodocsi (91,03%). Pentru 8,11% din populatie, nu este cunoscuta apartenenta confesionala.

Dupa datele INSSE, populatia cu domiciliul stabil in Craiova la 1 ianuarie 2015 era de 307.022 locuitori.

3.3. OFERTA COMPETITIVA

Analiza ofertei competitive pornește de la identificarea proprietarilor de bunuri de tipul celor prezentate și de la analiza posibilității ca aceștia să vândă sau să închirieze aceste proprietăți.

Oferta de terenuri s-a manifestat și până în prezent și se va diversifica în perioada ce urmează atât prin vânzarea/inchirierea acestora de către actualii proprietari sau de intermediari.

Datorită efectelor crizei financiare și blocajului financiar existent în economie, investițiile pentru crearea de obiective de interes național, județean și local este redusă.

Tendențele pieței imobiliare pentru perioada următoare s-ar putea caracteriza, pe termen scurt, printr-o stagnare a ofertei.

3.4. CEREREA SOLVABILA

Analiza cererii pornește de la identificarea persoanelor fizice sau juridice care manifestă cerere pentru achiziționarea sau închirierea de imobile de tipul celui evaluat. Potențialii cumpărători pentru

imobilul prezentat în acest studiu sunt persoane juridice care urmează sa efectueze investiții pentru utilitate publică.

Cerere de proprietăți este în stagnare și se bazează pe analiza următorilor factori:

- investițiile ale unor instituții pentru realizarea de obiective de interes național, județean și local.

Având în vedere climatul economic general, în situația specifică actuală, tendințele pieței imobiliare pentru perioada următoare s-ar putea caracteriza, pe termen lung, printr-o scădere a cererii cumpărării de imobile de tipul celui evaluat, crescând în același tip cererea pentru închirierea acestora.

3.5. ECHILIBRU PIETEI. PREVIZIUNI

Tinând cont de informațiile existente pe piața, se poate afirma ca la acest moment piața este una a cumparatorului, oferta fiind superioara cererii.

La nivelul localitatii, la momentul actual numarul tranzactiilor care au drept obiect proprietati imobiliare de acest tip este foarte mic, aproape inexistent

4 EVALUAREA PROPRIUZISA

4.1. CEA MAI BUNA UTILIZARE

Conceptul de cea mai buna utilizare reprezinta alternativa de utilizare a proprietatii imobiliare selectata din diferite variante posibile, care va constitui baza de pornire si va sta la baza ipotezelor de lucru, necesare aplicarii abordarilor in evaluare.

Conform Standardelor Internationale de Evaluare (SEV), conceptul de „cea mai buna utilizare (CMBU)” este definit astfel: „Cea mai probabila utilizare a proprietatii, care este fizic posibila, justificata adecvat, permisa legal, fezabila financiar si care conduce la cea mai mare valoare a proprietatii evaluate”. Analiza CMBU are la baza 2 ipoteze diferite:

Cea mai buna utilizare a terenului considerat liber;

Cea mai buna utilizare a terenului construit.

Orice variante alternative de utilizare trebuie sa fie:

- permisibila legal;
- posibila fizic;
- fezabila financiar;
- maximproductive.

Aeste criteria trebuie urmarite cu strictete in cazul unei investitii imobiliare.

Conceptul de cea mai buna utilizare reprezinta alternative de utilizare a proprietatii, selectata din diferite variante posibile, care va constitui baza de pornire siva genera ipotezele de lucru necesare aplicarii metodelor de evaluare

Tinând cont de scopul evaluarii, estimarea valorii juste de despagubire, **in conformitate cu Standardele de Evaluare a Bunurilor ANEVAR 2022, care sunt in conformitate cu Standardele Internationale de Evaluare (IVS) ed. 2013 si Standardele Europene de Evaluare (EVS) ed. 2016, si legislatia in vigoare, aferente obiectivului investitii "Strapungere str. Traian Lalescu - bd-ul Calea Bucuresti", si atasate la prezentul raport, analiza Cele Mai Bune Utilizari nu este aplicabila.**

Chiar daca proprietatea se afla in C.M.B.U. la data evaluarii, fiind vorba de lucrari de utilitate publica, nu vor fi indeplinite cele 4 criterii ale C.M.B.U., astfel ca nu mai este adecvata aceasta analiza

4.2. METODOLOGIA DE EVALUARE

4.2.1. Devieri de la standarde

SEV 100 pct. 60.1: “O „*deviere de la standarde*” reprezinta o situatie in care *trebuie* urmate cerinte legislative particulare, de reglementare sau ale altor autoritati, cerinte care nu corespund unora dintre cerintele cuprinse in SEV. Devierile au un caracter obligatoriu, in sensul ca, pentru a asigura conformitatea evaluarii cu SEV, *evaluatorul trebuie* sa respecte cerintele juridice, de reglementare si pe cele ale altor autoritati adecvate *scopului si jurisdicției* evaluarii. *Evaluatorul poate* declara in continuare ca *evaluarea* a fost efectuata in conformitate cu SEV, atunci când exista devieri de la standarde in astfel de circumstante.”

SEV 100 pct. 60.2: „Cerinta de deviere de la SEV, urmare a cerintelor legislative, de reglementare sau cerintelor altor autoritati corespunzatoare scopului si jurisdicției evaluării, prevaleaza asupra tuturor celorlalte cerinte ale SEV.”

Tinând cont de cele prezentate la SEV 100, pct. 60.1 si 60.2, se estimeaza o valoare in vederea unei juste despagubiri (valoarea justa de despagubire) in vederea expropriării pentru lucrari de utilitate publica, conform **Legii 255/2010 actualizata**, raportata la expertizele intocmite de **Camera a Notarilor Pulici actualizate**.

Pentru estimarea valorii juste de despagubire in vederea expropriării pentru lucrari de utilitate publica, conform **Normelor metodologice din 19 ianuarie 2011 de aplicare a Legii nr. 255/2010 (actualizate)**, privind exproprierea pentru cauza de utilitate publica, necesara realizării unor obiective de interes national, judetean si local, **ART. 8:**

*”ART. 8(1)Expertul evaluator specializat in evaluarea proprietatilor imobiliare, membru al Asociatiei Nationale a Evaluatorilor din România - ANEVAR, care va intocmi raportul de evaluare prevazut la art. 11 alin. (7) din lege, este obligat sa se raporteze la expertizele intocmite si actualizate de camerele notarilor publici, potrivit art. 77¹ alin. (5) din Legea nr. 571/2003 privind **Codul fiscal**, cu modificarile si completarile ulterioare.*

ART. 8(2)Camerele notarilor publici vor pune la dispozitia expropriatorului expertizele prevazute la alin. (1).

ART. 8(3)In aplicarea dispozitiilor art.11 alin. (9) din lege, Uniunea Nationala a Notarilor Publici din România va pune la dispozitia evaluatorului, la cerere, expertizele intocmite de camerele notarilor publici

Valoarea justa de despagubire in vederea expropriării estimata pentru imobilul ce face obiectul evaluării, identificat la poz. 3 din Anexa nr. 2, la HCL 149 din 30.03.2023, se estimeaza tinând cont de “Studiul de piata privind valorile minime ale proprietatilor imobiliare din Judetele Dolj, Gorj, Olt si Mehedinti, valabile incepand cu anul 2023”, obtinându-se urmatoarele valori:

Nume proprietar actual	S.C. RESTAURANT PRESIDENT S.R.L.
Imobil expropriat	Teren intravilan curti constructii, cu suprafata de 45,87 mp,
Imobil actual din care face parte	4601 mp din acte si 4629 mp din masuratori
Adresa imobil	Mun. Craiova, Str. Calea Bucuresti, nr. 117, fost nr. 173, jud. Dolj
Zonare Craiova	Zona A2
Nr. cad.	232925
Carte Funciara	232925
UAT	Craiova
Valoarea unitara conform Studiului de piata privind valorile minime ale proprietatilor imobiliare valabila incepand cu anul 2023(anexa A8)	Teren = 900,00 lei/mp (182,30 euro/mp)
Valoarea justa de despagubire (in vederea expropriării)	41.283,00 lei, echivalent a 8.361,96 euro (45,87 mp X 900,00 lei/mp = 41.283,00 lei,

BLANARIU MIHAIL-DUMITRU P.F.A. – EVALUARI INTREPRINDERI, PROPRIETATI IMOBILIARE SI BUNURI MOBILE	
---	--

	echivalent cu, 45,87 mp X 182,30 lei/mp = 8.361,96 lei)
--	--

Nota: 1. suprafetele expropriate si implicit valorile juste de despagubire vor fi actualizate ulterior in situatia in care apar diferente in urma dezmebrarii si intabularii

2. Valoarea justa de despagubire in vederea expropriarii pentru lucrari de utilitate publica, estimata nu contine cheltuieli notariale si cadastrale aferente transferului drepturilor de proprietate. Se considera ca aceste cheltuieli vor fi efectuate de catre expropriator

Argumentele care au stat la baza elaborarii acestei opinii sunt:

- Valoarea a fost exprimata tinând seama exclusiv de ipotezele si aprecierile exprimate in prezentul raport;
- Valoare nu contine T.V.A;
- Valoarea este o predictie;
- Valoarea este subiectiva;
- Evaluarea este o opinie asupra unei valori

5 ANALIZA REZULTATELOR SI CONCLUZIA ASUPRA VALORII

Deoarece evaluarea prezentata este realizata tinand cont de restrictiile legislative si permisivitatea Standardelor de Evaluare a Bunurilor ANEVAR 2022, nefolosirea abordarilor clasice de evaluare, valoarea estimata este raportata la grila Notarilor Publici valabila pe anul 2022.

Evaluatorul nu apeleaza la alta abordare, urmând ca la evaluarea proprietatii sa se tina cont de caracteristicile (fizice, tehnice, urbanistice etc).

Pentru evaluarea proprietatii s-au parcurs urmatoarele etape :

- documentarea, pe baza unei liste si documente furnizate de catre client ;
- identificarea si analiza amplasamentului, in urma inspectiei realizate impreuna cu reprezentantul clientului si al firmei topo-cadastrale ;
- stabilirea limitelor si ipotezelor care au stat la baza elaborarii raportului ;
- selectarea tipului de valoare estimata in prezentul raport ;
- deducerea si estimarea conditiilor limitative specifice obiectivului de care trebuie sa se tina seama la derularea tranzactiei ;
- analiza tuturor informatiilor culese, interpretarea rezultatelor din punct de vedere al evaluarii ;
- aplicarea metodelor de evaluare considerate oportune pentru determinarea valorii proprietatii imobiliare (prezentate anterior)

Valoarea justa de despagubire in vederea expropriarii estimata pentru imobilul ce face obiectul evaluarii, identificat la poz. 3 din Anexa nr. 2, la HCL 149 din 30.03.2023, se estimeaza tinând cont de “Studiul de piata privind valorile minime ale proprietatilor imobiliare din Judetele Dolj, Gorj, Olt si Mehedinti, valabile incepand cu anul 2023”, obtinându-se urmatoarele valori:

Nume proprietar actual	S.C. RESTAURANT PRESIDENT S.R.L.
Imobil expropriat	Teren intravilan curti constructii, cu suprafata de 45,87 mp,
Imobil actual din care face parte	4601 mp din acte si 4629 mp din masuratori
Adresa imobil	Mun. Craiova, Str. Calea Bucuresti, nr. 117, fost nr. 173, jud. Dolj
Zonare Craiova	Zona A2
Nr. cad.	232925
Carte Funciara	232925
UAT	Craiova
Valoarea unitara conform <i>Studiului de piata privind valorile minime ale proprietatilor imobiliare valabile incepand cu anul 2023</i>(anexa A8)	Teren = 900,00 lei/mp (182,30 euro/mp)
Valoarea justa de despagubire (in vederea expropriarii)	41.283,00 lei, echivalent a 8.361,96 euro <small>(45,87 mp X 900,00 lei/mp = 41.283,00 lei, echivalent cu,</small>

**BLANARIU MIHAIL-DUMITRU P.F.A. –
EVALUARI INTREPRINDERI, PROPRIETATI IMOBILIARE SI BUNURI MOBILE**

45,87 mp X 182,30 lei/mp = 8.361,96 lei)

Nota: 1. suprafetele expropriate si implicit valorile juste de despagubire vor fi actualizate ulterior in situatia in care apar diferente in urma dezmebrarii si intabularii

2. Valoarea justa de despagubire in vederea expropriarii pentru lucrari de utilitate publica, estimata nu contine cheltuieli notariale si cadastrale aferente transferului drepturilor de proprietate. Se considera ca aceste cheltuieli vor fi efectuate de catre expropriator.

Argumentele care au stat la baza elaborarii acestei opinii sunt:

- Valoarea a fost exprimata tinând seama exclusiv de ipotezele si aprecierile exprimate in prezentul raport;
- Valoare nu contine T.V.A;
- Valoarea este o predictie;
- Valoarea este subiectiva;
- Evaluarea este o opinie asupra unei valori

Aceasta estimare punctuala a valorii trebuie perceputa de destinatar asa cum este defnita in literatura de specialitate . Ea este o concluzie impartiala , experta si rezonabila a unui profesioniat calificat , bazata pe analiza tuturor informatiilor relevante , cunoscute .

Raportul a fost pregatit pe baza standardelor, recomandarilor si metodologiei de lucru recomandate de catre ANEVAR (Asociatia Nationala a Evaluatorilor Autorizati din Romania) si in conformitate cu legislatia in vigoare.

BLANARIU MIHAIL DUMITRU PFA



Evaluator autorizat

ANEXE

- Anexa 1** Calcule
- Anexa 2** Fotografii
- Anexa 3** Documente de proprietate.

Anexa 1 Calcule

Imobil expropriat	Teren intravilan curti constructii, cu suprafata de 45,87 mp.
--------------------------	---

**BLANARIU MIHAIL-DUMITRU P.F.A. –
EVALUARI INTREPRINDERI, PROPRIETATI IMOBILIARE SI BUNURI MOBILE**

Adresa imobil	Mun. Craiova, Str. Calea Bucuresti, nr. 117, fost nr. 173, jud. Dolj
Zonare Craiova	Zona A2
Valoarea unitara conform <i>Studiului de piata privind valorile minime ale proprietatilor imobiliare valabila incepand cu anul 2023 (anexa A8)</i>	Teren = 900,00 lei/mp (182,30 euro/mp)
Valoarea justa de despagubire (in vederea expropriarii)	41.283,00 lei, echivalent a 8.361,96 euro (45,87 mp X 900,00 lei/mp = 41.283,00 lei, echivalent cu, 45,87 mp X 182,30 lei/mp = 8.361,96 lei)

Anexa 2 Fotografii

Anexa 4 Documente de proprietate.

- Nota de comanda nr. 115080 din 06.04.2023;
- H.C.L. nr. 149 din 30.03.2023;
- Anexa nr. 1 la H.C.L. NR. 149 DIN 30.03.2023, Plan de situatie pentru realizarea studiului de fezabilitate;
- Anexa nr. 2 la H.C.L. nr. 149 din 30.03.2023, Lista proprietarilor ai caror imobile sunt afectate de coridorul de expropriere coridorul de expropriere al lucrării de utilitate publică de interes local „Străpungere str. Traian Lalescu- bvd.Calea București”;
- H.C.L. nr. 186 din 26.04.2018, privind P.U.Z. referitor la reconsiderarea functionala a zonei cuprinsa intre strazile Calea Bucuresti-Sararilor-Traian Lalescu;
- Extras de carte funciara informativa nr. 223274 UAT Craiova, nr. cerere 842263 din 02.04.2023;
- Anexa nr. 8, din “Studiul de piata privind valorile minime ale proprietatiilor imobiliare din Judetele Dolj, Gorj, Olt si Mehedinti, valabile incepand cu anul 2023”;
- Anexa nr. 8 din “Studiul de piata privind valorile minime ale proprietatiilor imobiliare din Judetele Dolj, Gorj, Olt si Mehedinti, valabile incepand cu anul 2023”



DIRECȚIA PATRIMONIU
SERVICIUL PATRIMONIU
Nr. 115080/

Notă Comandă

Având în vedere Hotărârea Consiliului Local al Municipiului Craiova nr.149/30.03.2023 privind declararea de utilitate publică și interes local a lucrărilor pentru realizarea obiectivului de investiții „Străpungere str.Traian Lalescu-bd.Calea București”, prin care se aprobă declararea de utilitate publică de interes local a lucrărilor pentru realizarea obiectivului de investiții „Străpungere str.Traian Lalescu - bd.Calea București”, declanșarea procedurilor de expropriere pentru cauză de utilitate publică de interes local, a imobilelor proprietate privată care constituie coridorul de expropriere, al lucrării de utilitate publică de interes local, lista proprietarilor ai căror imobile sunt afectate de coridorul de expropriere,

Sumele individuale aferente despăgubirilor pentru imobilele proprietate privată, situate pe amplasamentul lucrării de utilitate publică de interes local, se vor stabili în baza unui raport de evaluare care va fi supus aprobării Consiliului Local al Municipiului Craiova.

Ținând cont de Acordul Cadru nr.84471/04.05.2022 ce are ca obiect „Achiziție servicii de evaluare bunuri mobile și imobile aparținând domeniului public și/sau privat din municipiul Craiova”, precum și contractul subsecvent nr.79519/06.03.2023, în conformitate cu cerințele caietului de sarcini și cu obligațiile asumate în contract, în vederea ducerii la îndeplinire a obiectivelor hotărârii menționate, vă solicităm să procedați la întocmirea rapoartelor de evaluare pentru proprietățile identificate conform anexei nr.2 la HCL nr.149/2023.

<i>Nume și prenume</i>	<i>Funcția</i>	<i>Data</i>	<i>Semnătura</i>
Verificat: Gâlea Ionuț Cristian	Director executiv		
Mitucă Lucian Cosmin	Șef Serviciu		
Întocmit: Gavrilescu Florentina	Inspector		

Lista de difuzare a documentului:

<i>Nr.</i>	<i>Nr. exemplar / difuzat</i>	<i>Destinatar</i>	<i>Nr. file</i>	<i>Nr. file anexate</i>	<i>Observații</i>
1	Exemplar 1	Serviciul Patrimoniu	1		Arhivat
2	Exemplar 2	PFA Blănariu Mihail-Dumitru	1	-	direct

MUNICIPIUL CRAIOVA
CONSILIUL LOCAL AL MUNICIPIULUI CRAIOVA

HOTĂRÂREA NR.149

privind declararea de utilitate publică și interes local a lucrărilor pentru realizarea obiectivului de investiții „Străpungere str.Traian Lalescu-bd.Calea București”

Consiliul Local al Municipiului Craiova, întrunit în ședința ordinară din data de 30.03.2023;

Având în vedere referatul de aprobare nr.89880/2023, raportul nr.96873/2023 al Direcției Patrimoniu și raportul de avizare nr.99249/2023 al Direcției Juridice, Asistență de Specialitate și Contencios Administrativ prin care se propune declararea de utilitate publică și interes local a lucrărilor pentru realizarea obiectivului de investiții „Străpungere str.Traian Lalescu - bd.Calea București” și avizele nr.23/2023 al Comisiei I-Buget Finanțe, Studii, Prognoze și Administrarea domeniului, nr.20/2023 al Comisiei III-Servicii Publice, Liberă Inițiativă și Relații Internaționale și nr.23/2023 al Comisiei V-Juridică, Administrație Publică și Drepturi Cetățenești;

În conformitate cu prevederile art.44 alin.1 din Legea nr. 273/2006 privind finanțele publice locale, Hotărârii Guvernului nr.907/2016 privind etapele de elaborare și conținutul-cadru al documentațiilor tehnico-economice aferente obiectivelor/proiectelor de investiții finanțate din fonduri publice, Legii nr. 255/2010 privind exproprierea pentru cauza de utilitate publică necesară realizării unor obiective de interes național, județean și local, Hotărârii Guvernului nr.53/2011 pentru aprobarea Normelor metodologice de aplicare a Legii nr. 255/2010 și Legii cadastrului și a publicității imobiliare nr.7/1996, republicată, cu modificările și completările ulterioare;

În temeiul prevederilor art.129 alin.2 lit. c și d, coroborat cu alin.7 lit.m, art.139 alin.2, art.154 alin.1 și art.196 alin.1 lit.a din Ordonanța de Urgență a Guvernului nr.57/2019 privind Codul administrativ, cu modificările și completările ulterioare;

HOTĂRĂȘTE:

- Art.1.** Se aprobă declararea de utilitate publică de interes local a lucrărilor pentru realizarea obiectivului de investiții „Străpungere str.Traian Lalescu - bd.Calea București”.
- Art.2.** Se aprobă amplasamentul lucrării de utilitate publică de interes local pentru realizarea obiectivului de investiții prevăzut la art.1, conform planului de situație prevăzut în anexa nr.1 care face parte integrantă din prezenta hotărâre.
- Art.3.** Finanțarea expropriierilor va fi suportată din bugetul local al municipiului Craiova, fiind cuprinsă în „Programul de investiții pentru anul 2023”.
- Art.4.** Se aprobă declanșarea procedurilor de expropriere pentru cauză de utilitate publică de interes local, a imobilelor proprietate privată care constituie coridorul de expropriere al lucrării de utilitate publică de interes local prevăzut la art.2.

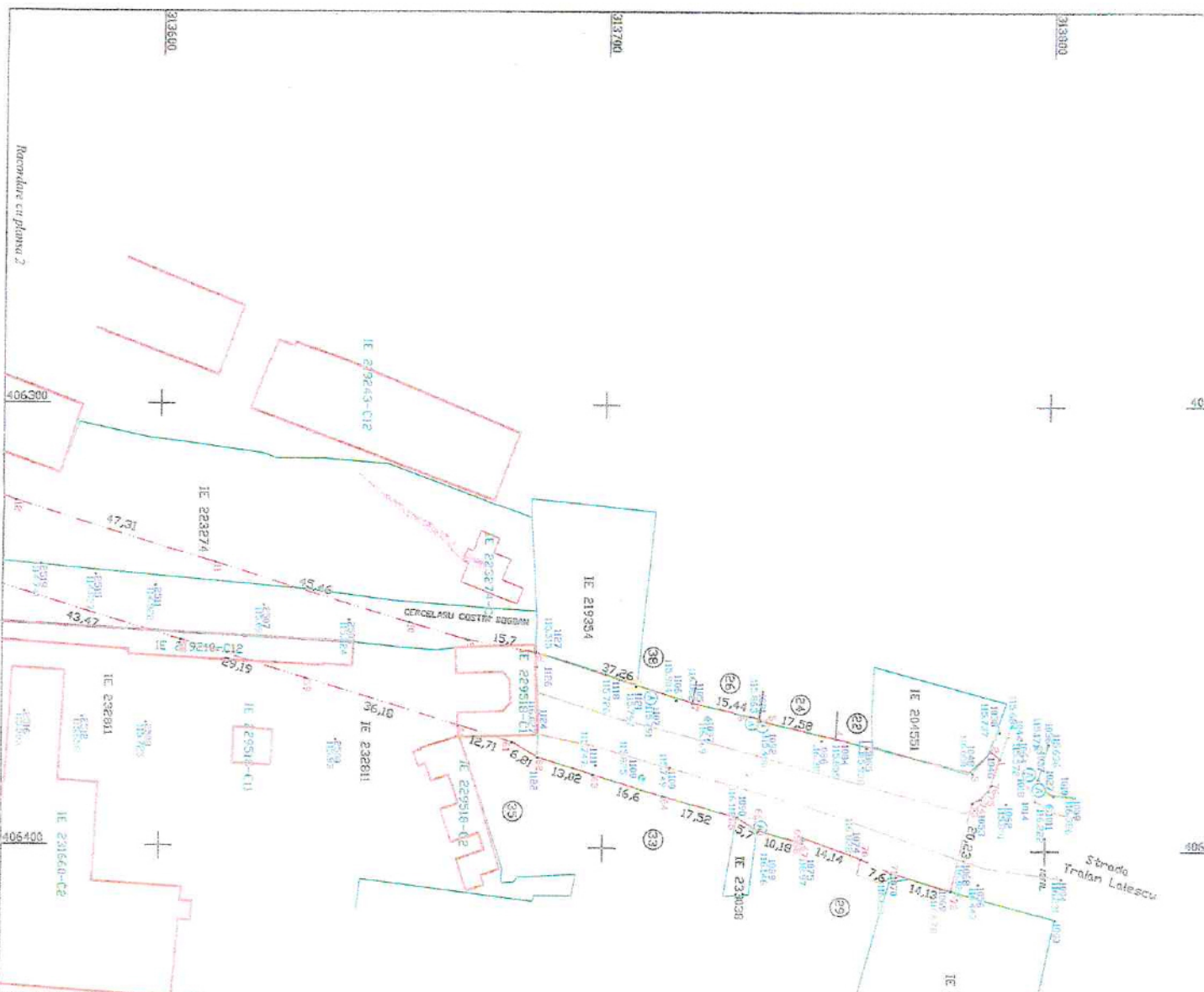
- Art.5.** Se aprobă lista proprietarilor ai căror imobile sunt afectate de coridorul de expropriere, identificați în anexa nr.2 care face parte integrantă din prezenta hotărâre.
- Art.6.** Sumele individuale aferente despăgubirilor pentru imobilele proprietate privată, situate pe amplasamentul lucrării de utilitate publică de interes local, se vor stabili în baza unui raport de evaluare care va fi supus aprobării Consiliului Local al Municipiului Craiova.
- Art.7.** Termenul în care despăgubirea estimată se virează într-un cont deschis pe numele expropriatorului, este de 90 de zile de la data adoptării hotărârii de stabilire a cuantumului despăgubirii.
- Art.8.** Planul amplasamentului obiectivului de utilitate publică de interes local, se aduce la cunoștința publică, prin afișare la sediul și pe pagina proprie de internet a Primăriei Municipiului Craiova, www.primariacraiova.ro, potrivit legii.
- Art.9.** Se împuternicește Primarul Municipiului Craiova să emită dispozițiile de expropriere pentru imobilele proprietate privată ce constituie coridorul de expropriere al lucrării de utilitate publică de interes local și de numire a comisiei de verificare a dosarelor de expropriere.
- Art.10.** Primarul Municipiului Craiova, prin aparatul de specialitate: Serviciul Administrație Publică Locală și Direcția Patrimoniu vor aduce la îndeplinire prevederile prezentei hotărâri.

PREȘEDINTE DE ȘEDINȚĂ

Octavian Sorin MARINESCU

**CONTRASEMNEAZĂ,
SECRETAR GENERAL,**

Nicoleta MIULESCU



CERTIFICAT DE VALIDARE A SAMPLEMENTULUI
 DISPECTIA PATRIMONIULUI
 PLANULUI 1

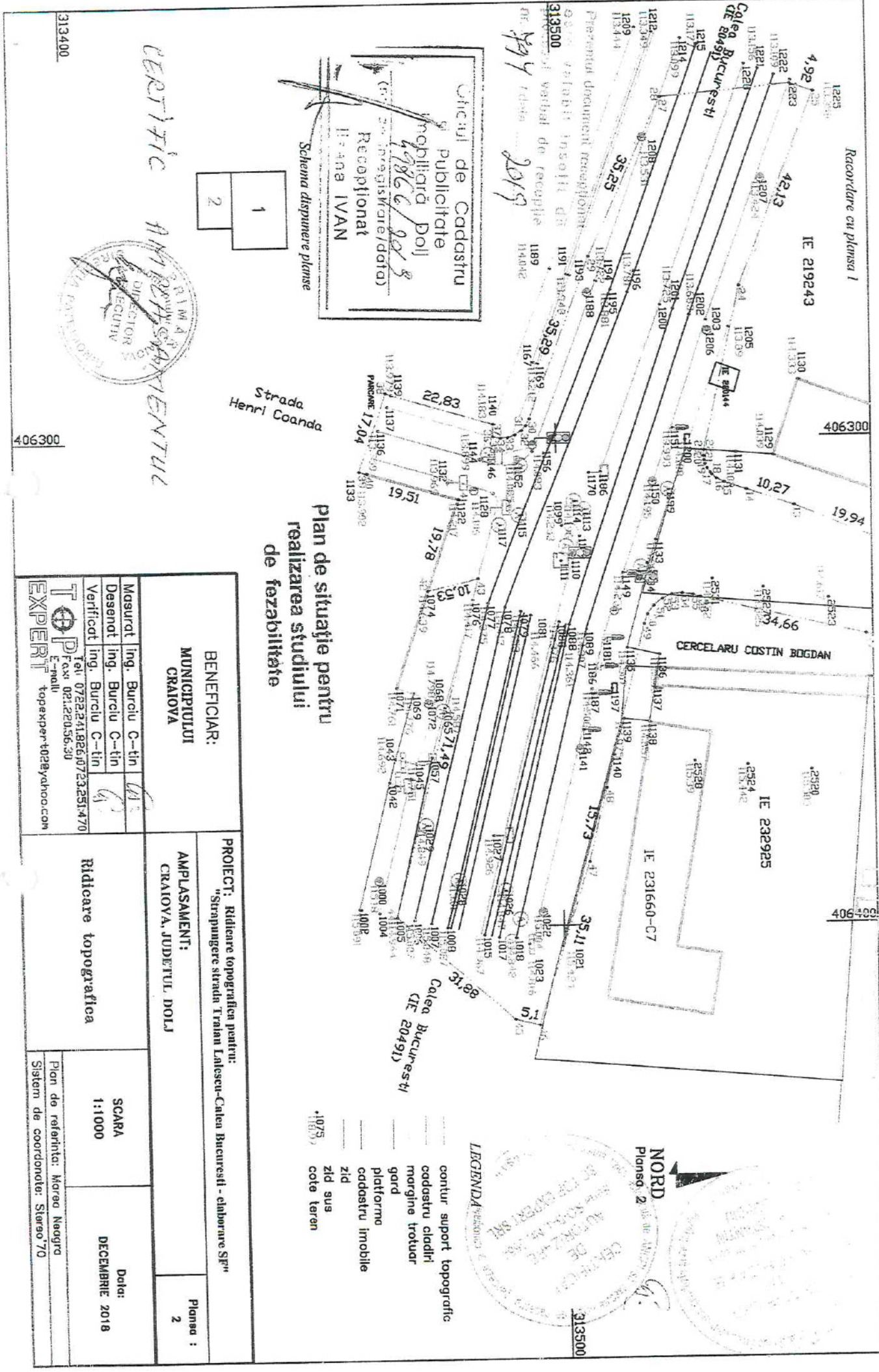
Oficiul de Cadastru și Publicitate Imobiliară Doi
 Receptorul
 Iliana IVAN

Suprafata studiu = 12822 mp
 Suprafata cu: IE 232925, IE 232811, IE 233038, IE 223111
 IE 215358, IE 201531, IE 200144, IE 201901

- LEGENDA**
- contur expert topografic
 - cadastru clodit
 - morfologie terestra
 - grad
 - plafonare
 - cadastru imobila
 - 20
 - 20 sau
 - 20 sau
 - 20 sau



BENEFICIAR: MURICERIU I CRADOVA		PROIECT: Bădăruș topografic pentru: "Amplasament strada Traian Lătescu-Cămin Bădăruș - Ghimbur Șir"	
AMPLASAMENT: CRADOVA, A.D.BETL. DOII		Plan de referință: Meris Negru Sistem de coordonate: Strada 70	
Desenaș Ing. Burdu C-Ian Verificat Ing. Burdu C-Ian Tel. 0722.214.673 E-mail: burdu@geomatica.ro	Ridurile topografice	SCARA 1:1000	Data: OCTOMBRIE 2016

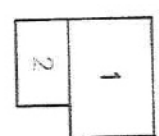


313400

CERTIFICAT AMPLASAMENTULUI



Oficiul de Cadastru
Imobiliară Dolj
49866/2018
Receptionat
Iliana IVAN



Plan de situație pentru realizarea studiului de fezabilitate

BENEFICIAR:
MUNICIPIULUI CRAIOVA

Masurat ling. Burciu C-tin
Desenat ling. Burciu C-tin
Verificat ling. Burciu C-tin
Tel: 0722.241.826/0723.251.470
Fax: 021.250.56.30
E-mail: topeexpert@2@yahoo.com

Ridicarea topografică

PROIECT: Ridicarea topografică pentru: "Străpungere strada Traian Lalescu-Calea Bucuresti - elbaurare SPM"

AMPLASAMENT: CRAIOVA, JUDEȚUL DOLJ

SCARA
1:1000

Data:
DECEMBRIE 2018

Planșa :
2

406300

Plan de referință: Merzo Neagru
Sistem de coordonate: Stereo 70

- LEGENDA
- contur suport topografic
 - cadastru clodiri
 - margine trotuar
 - gard
 - platforme
 - cadastru imobile
 - zid
 - zid sus
 - cote teren



ANEXA NR.2 LA HOTĂRÂREA NR.149/2023

PREȘEDINTE DE ȘEDINȚĂ,
Octavian Sorin MARINESCU

Lista proprietarilor ai căror imobile sunt afectate de coridorul de expropriere coridorul de expropriere al lucrării de utilitate publică de interes local „Străpungere str. Traian Lalescu- Blvd.Calea București”

Nr crt	Județ	Unitatea administrativ teritorială	Adresă imobil expropriat	Nume Proprietar	Categoria de folosință	Nr Cadastral	Nr. Carte Funciară	Suprafața expropriată	Valoarea despăgubirilor
1	2	3	4	5	6	7	8	9	10
1	Dolj	Mun. Craiova	Str. Calea București, nr.111 fost nr.167	Cercelaru Constantin Bogdan Cercelaru Liliana Gheorghe Aurelia	Curți construcții	223274	223274	Teren în suprafață de 1412,79 mp	Se va stabili ulterior în baza unui raport de evaluare
2	Dolj	Mun. Craiova	Str. Calea București, nr.117 fost nr.173	SC PAN GROUP SA	Curți construcții	232811	232811	Teren în suprafață de 931,42 mp	Se va stabili ulterior în baza unui raport de evaluare
3	Dolj	Mun. Craiova	Str. Calea București, nr.117 fost nr.173	SC RESTAURANT PRESIDENT SRL	Curți construcții	232925	232925	Teren în suprafață de 45,87 mp	Se va stabili ulterior în baza unui raport de evaluare

HOTĂRÂREA NR.186

privind aprobarea Planului Urbanistic Zonal referitor la reconsiderarea funcțională a zonei cuprinsă între străzile Calea București-Sărarilor-Traian Lalescu, în vederea schimbării funcțiunii din zonă industrială și depozitare, în zonă mixtă cu funcțiuni complexe: hotel, birouri, servicii, comerț și zonă rezidențială-locuințe colective și dotări aferente, generat de imobilul situat în municipiul Craiova, Calea București, nr.113

Consiliul Local al Municipiului Craiova, întrunit în ședința ordinară din data de 26.04.2018;

Având în vedere rapoartele nr.64047/2018 al Direcției Urbanism și Amenajarea Teritoriului și nr.64125/2018 al Direcției Juridice, Asistență de Specialitate și Contencios Administrativ prin care se propune aprobarea Planului Urbanistic Zonal referitor la reconsiderarea funcțională a zonei cuprinsă între străzile Calea București-Sărarilor-Traian Lalescu, în vederea schimbării funcțiunii din zonă industrială și depozitare, în zonă mixtă cu funcțiuni complexe: hotel, birouri, servicii, comerț și zonă rezidențială-locuințe colective și dotări aferente, generat de imobilul situat în municipiul Craiova, Calea București, nr.113 și rapoartele nr.181/2018 al Comisiei pentru Învățământ, Cultură, Sănătate, Culte, Tineret și Sport, nr.183/2018 al Comisiei Servicii Publice, Liberă Inițiativă și Relații Internaționale, nr.187/2018 al Comisiei de Urbanism, Protecția Mediului și Conservarea Monumentelor, nr.189/2018 al Comisiei Juridică, Administrație Publică și Drepturi Cetățenești și nr.192/2018 al Comisiei Buget Finanțe, Studii, Prognoze și Administrarea domeniului;

În conformitate cu prevederile Legii nr.50/1991, republicată, privind autorizarea executării construcțiilor și unele măsuri pentru realizarea locuințelor, modificată și completată, Ordinului Ministrului Dezvoltării Regionale și Locuinței nr.839/2009 pentru aprobarea Normelor metodologice de aplicare a Legii nr.50/1991, republicată, Legii nr.350/2001 privind amenajarea teritoriului și urbanismului, modificată și completată, Ordinului nr.233/2016 pentru aprobarea Normelor metodologice de aplicare a Legii nr.350/2001 și Ordinului Ministerului Dezvoltării Regionale și Turismului nr.2701/2010 pentru aprobarea Metodologiei de informare și consultare a publicului cu privire la elaborarea sau revizuirea planurilor de amenajare a teritoriului și de urbanism;

Potrivit Hotărârii Consiliului Local al Municipiului Craiova nr.118/2011 privind aprobarea Regulamentului Local referitor la implicarea publicului în elaborarea sau revizuirea planurilor de urbanism și amenajarea teritoriului Municipiului Craiova;

În temeiul art.36 alin.2 lit.c coroborat cu alin.5 lit.c, art.45 alin.2 lit.e, art.61 alin.2 și art.115 alin.1, lit.b din Legea nr.215/2001, republicată, privind administrația publică locală;

HOTĂRĂȘTE:

Art.1. Se aprobă Planul Urbanistic Zonal referitor la reconsiderarea funcțională a zonei cuprinsă între străzile Calea București-Sărarilor-Traian Lalescu, în vederea schimbării funcțiunii din zonă industrială și depozitare, în zonă mixtă cu

funcțiuni complexe: notei, birouri, servicii, comerț și zona rezidențială-locuințe colective și dotări aferente, generat de imobilul situat în municipiul Craiova, Calea București, nr.113, prevăzut în anexa care face parte integrantă din prezenta hotărâre.

- Art.2.** Realizarea tronsonului străzii Traian Lalescu (străpungere) între limita actuală a acesteia și Calea București, se va putea executa doar de către autoritatea publică locală, ca stradă aparținând domeniului public.
- Art.3.** Termenul de valabilitate al Planului Urbanistic Zonal prevăzut la art.1, este de 10 ani de la data aprobării.
- Art.4.** Primarul Municipiului Craiova, prin aparatul de specialitate: Serviciul Administrație Publică Locală și Direcția Urbanism și Amenajarea Teritoriului vor aduce la îndeplinire prevederile prezentei hotărâri.

PREȘEDINTE DE ȘEDINȚĂ,

 ROMANIA
Marius MILHAI

CONTRASEMNEAZĂ,

SECRETAR,
Nicoleta MIULESCU

**EXTRAS DE CARTE FUNCİARĂ
PENTRU INFORMARE**

Carte Funciară Nr. 232925 Craiova



A. Partea I. Descrierea imobilului

TEREN Intravilan

Adresa: Loc. Craiova, Calea Bucuresti, Nr. 117, Jud. Dolj, fost nr 173

Nr. Crt	Nr. cadastral Nr. topografic	Suprafața* (mp)	Observații / Referințe
A1	232925	4.601	Teren imprejmuit; suprafata din act este de 4629 mp

B. Partea II. Proprietari și acte

Înscrieri privitoare la dreptul de proprietate și alte drepturi reale		Referințe
202028 / 25/10/2018		
Act Administrativ nr. Autorizatie de construire nr. 502, din 03/05/2018 emis de PRIMARIA MUNICIPIULUI CRAIOVA , PV de receptie la terminarea lucrarilor 117708/23.08.2018; Act Administrativ nr. Anexa nr. 3 (Anexa 10 si anexa 23 la Regulament) Memoriu Tehnic justificativ, din 24/09/2018 emis de PFA Gresita C I;		
B9	Se noteaza modificarea constructiei de sub A 1.10 (C 21) descrisa in extrasul de informare nr. 162823/30.08.2018 in sensul desfiintarii partiale , rezultand constructia descrisa la cap. Constructii in coloana Observatii/Referinte din Partea I a cartii funciare asupra imobilului A1.10 <i>OBSERVATII: pozitie transcrisa din CF 232812/Craiova, inscrisa prin incheierea nr. 189450 din 10/10/2018; pozitie transcrisa din CF 231660/Craiova, inscrisa prin incheierea nr. 171614 din 14/09/2018;</i>	A1
58106 / 26/03/2019		
Act Notarial nr. CVC AUT NR. 473, din 25/03/2019 emis de Bajenaru Anamaria;		
B11	Intabulare, drept de PROPRIETATE, dobandit prin Conventie, cota actuala 1/1 1) SC RESTAURANT PRESIDENT SRL, CIF:28922000	A1
53778 / 05/03/2021		
Act Administrativ nr. NOTA DE CONSTATARE NR. 15955, din 05/03/2021 emis de POLITIA LOCALA CRAIOVA;		
B12	se noteaza radierea constructiei C 1 de sub A 1.1	A1
Act Administrativ nr. Cerere 53778, din 05/03/2021 emis de SC BEST CAD ENERGY SOLUTION SRL;		
B13	se noteaza actualizare informatiilor cadastrale -repozitionare imobil, conform documentatiei anexate	A1

C. Partea III. SARCINI .

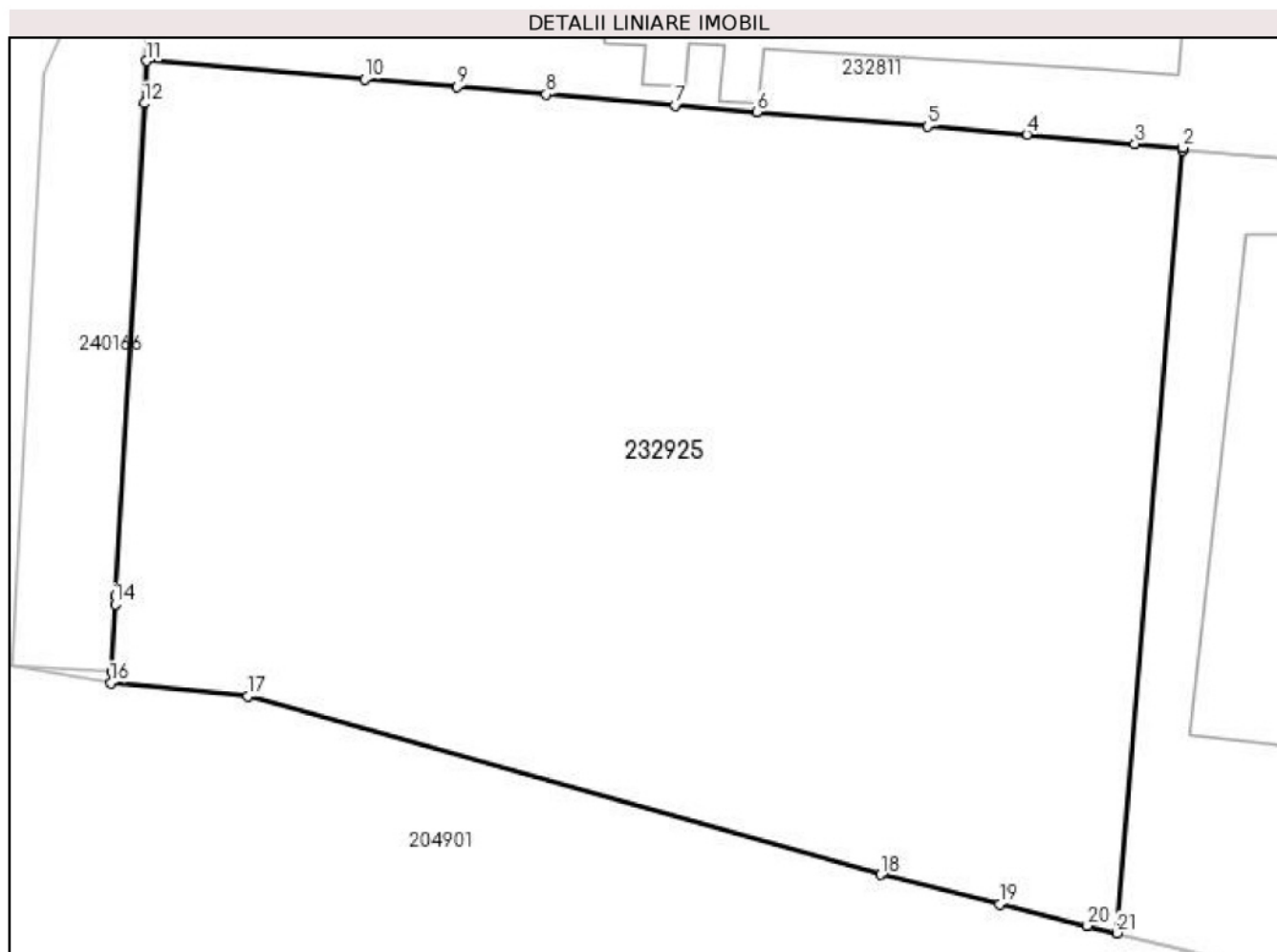
Inscrieri privind dezmembrămintele dreptului de proprietate, drepturi reale de garanție și sarcini	Referințe
NU SUNT	

Anexa Nr. 1 La Partea I

Teren

Nr cadastral	Suprafața (mp)*	Observații / Referințe
232925	4.601	suprafata din act este de 4629 mp

* Suprafața este determinată în planul de proiecție Stereo 70.



Date referitoare la teren

Nr Crt	Categorie folosință	Intra vilan	Suprafața (mp)	Tarla	Parcelă	Nr. topo	Observații / Referințe
1	curti constructii	DA	4.601	-	-	-	

Lungime Segmente

1) Valorile lungimilor segmentelor sunt obținute din proiecție în plan.

Punct început	Punct sfârșit	Lungime segment (** (m)	Punct început	Punct sfârșit	Lungime segment (** (m)
1	2	0.226	2	3	3.825
3	4	8.672	4	5	7.992
5	6	13.701	6	7	6.536
7	8	10.35	8	9	7.152
9	10	7.407	10	11	17.518
11	12	3.389	12	13	39.476

Punct început	Punct sfârșit	Lungime segment (** (m)
13	14	0.671
15	16	0.882
17	18	52.573
19	20	7.214
21	1	62.838

Punct început	Punct sfârșit	Lungime segment (** (m)
14	15	5.408
16	17	11.009
18	19	9.826
20	21	2.413

** Lungimile segmentelor sunt determinate în planul de proiecție Stereo 70 și sunt rotunjite la 1 milimetru.

*** Distanța dintre puncte este formată din segmente cumulate ce sunt mai mici decât valoarea 1 milimetru.

Extrasul de carte funciară generat prin sistemul informatic integrat al ANCPI conține informațiile din cartea funciară active la data generării. Acesta este valabil în condițiile prevăzute de art. 7 din Legea nr. 455/2001, coroborat cu art. 3 din O.U.G. nr. 41/2016, exclusiv în mediul electronic, pentru activități și procese administrative prevăzute de legislația în vigoare. Valabilitatea poate fi extinsă și în forma fizică a documentului, fără semnătură olografă, cu acceptul expres sau procedural al instituției publice ori entității care a solicitat prezentarea acestui extras.

Verificarea corectitudinii și realității informațiilor conținute de document se poate face la adresa www.ancpi.ro/verificare, folosind codul de verificare online disponibil în antet. Codul de verificare este valabil 30 de zile calendaristice de la momentul generării documentului.

Data și ora generării,

02/04/2023, 18:52

Case fara teren inclusiv anexe si garaje independente

Strict pentru uzul birourilor notariale
Valabile incepand cu luna Ianuarie 2023

	-CASE- (LEI)/ SUPRAFATA UTILA	-ANEXE GOSPODARESTI- (LEI)/ SUPRAFATA UTILA	GARAJE INDEPENDENTE (LEI)/ SUPRAFATA UTILA
Zona A0			
VALOARE MEDIE UNITARA(LEI)	3.400	1650	285
Zona A1			
VALOARE MEDIE UNITARA(LEI)	3.160	1500	270
Zona A2			
VALOARE MEDIE UNITARA(LEI)	2.850	1360	260
Zona A3			
VALOARE MEDIE UNITARA(LEI)	2.530	1200	250
Zona B			
VALOARE MEDIE UNITARA(LEI)	2.100	1030	235
Zona C si Zona Industriala Vest			
VALOARE MEDIE UNITARA(LEI)	1.980	960	190
Zona D (inclusiv Localitati limitrofe orasului Craiova)			
VALOARE MEDIE UNITARA(LEI)	1.900	900	180
Zona N-E si S-E			
VALOARE MEDIE UNITARA(LEI)	2.350	1.200	210

Pentru subsolul nelocuibile, boxe, mansarde nelocuibile (poduri) valoarea este estimata la 10% din valoarea finala/suprafata utila

Pentru apartamente in case de locuit se utilizeaza aceleasi valori tinand cont de suprafata utila

Pentru case la rosu valorile se diminueaza cu 50%

Valoarea anexelor gospodaresti realizate din materiale usoare (constructii de tipul soproane, cotete, wc-uri), reprezinta 25% din valoarea anexelor gospodaresti.

Constructii din materiale neconventionale inclusiv magazii, padde, etc.

LEI/M.P.A.U.	
Case	230
Anexe gospodaresti	90

NOTA:

Pentru imobilele mai vechi de anul 1977 se va reduce valoarea finala cu 50%

Pentru imobilele construite in perioada anilor 1977-2010 se va reduce valoarea finala cu 20 %

Pentru imobilele a caror suprafata utila nu reiese din acte se va proceda la scaderea unui procent de 20% din suprafata construita.

In situatia cand pe planurile de amplasament nu este trecut suprafata utila ci numai suprafata construita, se va determina suprafata construita desfigurata prin inmultirea suprafetei construite cu numarul de niveluri, urmand a se proceda la scaderea unui procent de 20% din suprafata construita desfasurata.

Piscine si terase

le/M.P.A.U.	
Piscine	500
Terase, chioscuri de vara	160

Teren

LEI/M.P.	
Zona A0	3.750
Zona A1	3.750
Zona A2	3.210
Zona A3	900
Zona B	320
Zona C	120
Zona D	65
Zona industriala Vest - terenuri <5000 mp	300
Zona industriala Vest - terenuri >5000 mp	130
Extravilan Craiova	25
Intravilan Localitati Limitrofe	38
Zona N-E	125
Zona S-E	125

Nota:

Pentru case, valbrie unitare sunt stabilite in LEI/mp arie utila fara terenul aferent pentru care s-a stabilit separat valoarea unitara in LEI/mp.

Pentru drumuri de acces, alei private se va reduce cu 75% valoarea terenului din zona in care se afla imobilul.

Pentru terenurile extravilane aferente localitatilor limitrofe orasului Craiova, valoarea va fi preluata din anexa Z.

Pentru terenurile intravilane aferente localitatilor limitrofe, ce au acces direct la drumurile europene si centurile ocolitoare ale orasului valoarea va fi 40 lei/mp

Pentru terenurile extravilane aferente Mun. Craiova si localitatilor limitrofe (**cu exceptia localitatii Podari**), ce au acces direct la drumurile europene si centurile ocolitoare ale orasului valoarea va fi 40 lei/mp

* Localitate limitrofe orasului Craiova au fost considerate: Carcea, Malu Mare, Podari (exceptie satului Livezi si Gura Vaii),Bucovat (sat resedinta si Leamna de Jos) Palesii (sat de resedinta), Ghercesti (sat de resedinta), Isalinta (sat de resedinta)

Pentru terenurile extravilane aferente localitatii Podari, indiferent daca au deschidere la drumuri europene, valoarea va fi preluata din anexa Z.

* Valoarea de membramentele dreptului de proprietate imobiliara reprezinta 20% din valoarea bunului.

Pentru terenurile intravilane cu alta utilizare decat cea de curti constructii, respectiv (terenuri degradate, neproductive) se va aplica o reducere asupra pretului terenului intravilan de 40%



MUNICIPIUL CRAIOVA
PRIMĂRIA MUNICIPIULUI CRAIOVA

Str. Targului, nr. 26
Craiova, 200632

Tel.: 40251/416235
Fax: 40251/411561

consiliulocal@primariacraiova.ro
www.primariacraiova.ro

Hotărâre



DIRECȚIA PATRIMONIU
SERVICIUL PATRIMONIU

Nr. 115080/ 04.04.2023

Notă Comandă

Având în vedere Hotărârea Consiliului Local al Municipiului Craiova nr.149/30.03.2023 privind declararea de utilitate publică și interes local a lucrărilor pentru realizarea obiectivului de investiții „Străpungere str.Traian Lalescu-bd.Calea București”, prin care se aprobă declararea de utilitate publică de interes local a lucrărilor pentru realizarea obiectivului de investiții „Străpungere str.Traian Lalescu - bd.Calea București”, declanșarea procedurilor de expropriere pentru cauză de utilitate publică de interes local, a imobilelor proprietate privată care constituie coridorul de expropriere, al lucrării de utilitate publică de interes local, lista proprietarilor ai căror imobile sunt afectate de coridorul de expropriere,

Sumele individuale aferente despăgubirilor pentru imobilele proprietate privată, situate pe amplasamentul lucrării de utilitate publică de interes local, se vor stabili în baza unui raport de evaluare care va fi supus aprobării Consiliului Local al Municipiului Craiova.

Ținând cont de Acordul Cadru nr.84471/04.05.2022 ce are ca obiect „Achiziție servicii de evaluare bunuri mobile și imobile aparținând domeniului public și/sau privat din municipiul Craiova”, precum și contractul subsecvent nr.79519/06.03.2023, în conformitate cu cerințele caietului de sarcini și cu obligațiile asumate în contract, în vederea ducerii la îndeplinire a obiectivelor hotărârii menționate, vă solicităm să procedați la întocmirea rapoartelor de evaluare pentru proprietățile identificate conform anexei nr.2 la HCL nr.149/2023.

Nume și prenume	Funcția	Data	Semnătura
Verificat: Gălea Ionuț Cristian	Director executiv		
Mitică Lucian Cosmin	Șef Serviciu		
Întocmit: Gavrilescu Florentina	Inspector		

Lista de difuzare a documentului:

Nr.	Nr. exemplar / difuzat	Destinatar	Nr. file	Nr. file anexate	Observații
1	Exemplar 1	Serviciul Patrimoniu	1		Arhivat
2	Exemplar 2	PFA Blănariu Mihail-Dumitru	1	-	direct

Datele dumneavoastră personale sunt prelucrate de Primăria municipiului Craiova, conform prevederilor Regulamentului (UE) 2016/679 privind protecția persoanelor fizice în ceea ce privește prelucrarea datelor cu caracter personal și privind libera circulație a acestor date și de abrogare a directivei 95/46/CE, în scopul îndeplinirii atribuțiilor legale

HOTĂRÂREA NR. 149

privind declararea de utilitate publică și interes local a lucrărilor pentru realizarea obiectivului de investiții „Străpungere str.Traian Lalescu-bd.Calea București”

Consiliul Local al Municipiului Craiova, întrunit în ședința ordinară din data de 30.03.2023;

Având în vedere referatul de aprobare nr.89880/2023, raportul nr.96873/2023 al Direcției Patrimoniu și raportul de avizare nr.99249/2023 al Direcției Juridice, Asistență de Specialitate și Contencios Administrativ prin care se propune declararea de utilitate publică și interes local a lucrărilor pentru realizarea obiectivului de investiții „Străpungere str.Traian Lalescu - bd.Calea București”;

În conformitate cu prevederile art.44 alin.1 din Legea nr. 273/2006 privind finanțele publice locale, Hotărârii Guvernului nr.907/2016 privind etapele de elaborare și conținutul-cadru al documentațiilor tehnico-economice aferente obiectivelor/proiectelor de investiții finanțate din fonduri publice, Legii nr. 255/2010 privind exproprierea pentru cauza de utilitate publică necesară realizării unor obiective de interes național, județean și local, Hotărârii Guvernului nr.53/2011 pentru aprobarea Normelor metodologice de aplicare a Legii nr. 255/2010 și Legii cadastrului și a publicității imobiliare nr.7/1996, republicată, cu modificările și completările ulterioare;

În temeiul prevederilor art.129 alin.2 lit. c și d, coroborat cu alin.7 lit.m, art.139 alin.2, art.154 alin.1 și art.196 alin.1 lit.a din Ordonanța de Urgență a Guvernului nr.57/2019 privind Codul administrativ, cu modificările și completările ulterioare;

HOTĂRĂȘTE:

- Art.1.** Se aprobă declararea de utilitate publică de interes local a lucrărilor pentru realizarea obiectivului de investiții „Străpungere str.Traian Lalescu - bd.Calea București”.
- Art.2.** Se aprobă amplasamentul lucrării de utilitate publică de interes local pentru realizarea obiectivului de investiții prevăzut la art.1, conform planului de situație prevăzut în anexa nr.1 care face parte integrantă din prezenta hotărâre.
- Art.3.** Finanțarea expropriierilor va fi suportată din bugetul local al municipiului Craiova, fiind cuprinsă în „Programul de investiții pentru anul 2023”.
- Art.4.** Se aprobă declanșarea procedurilor de expropriere pentru cauză de utilitate publică de interes local, a imobilelor proprietate privată care constituie coridorul de expropriere al lucrării de utilitate publică de interes local prevăzut la art.2.

- Art.5.** Se aprobă lista proprietarilor ai căror imobile sunt afectate de coridorul de expropriere, identificați în anexa nr.2 care face parte integrantă din prezenta hotărâre.
- Art.6.** Sumele individuale aferente despăgubirilor pentru imobilele proprietate privată, situate pe amplasamentul lucrării de utilitate publică de interes local, se vor stabili în baza unui raport de evaluare care va fi supus aprobării Consiliului Local al Municipiului Craiova.
- Art.7.** Termenul în care despăgubirea estimată se virează într-un cont deschis pe numele expropriatorului, este de 90 de zile de la data adoptării hotărârii de stabilire a cuantumului despăgubirii.
- Art.8.** Planul amplasamentului obiectivului de utilitate publică de interes local, se aduce la cunoștința publică, prin afișare la sediul și pe pagina proprie de internet a Primăriei Municipiului Craiova, www.primariacraiova.ro, potrivit legii.
- Art.9.** Se împuternicește Primarul Municipiului Craiova să emită dispozițiile de expropriere pentru imobilele proprietate privată ce constituie coridorul de expropriere al lucrării de utilitate publică de interes local și de numire a comisiei de verificare a dosarelor de expropriere.
- Art.10.** Primarul Municipiului Craiova, prin aparatul de specialitate: Serviciul Administrație Publică Locală și Direcția Patrimoniu vor aduce la îndeplinire prevederile prezentei hotărâri.

**INIȚIATOR,
PRIMAR,
Lia-Olguța VASILESCU**

**AVIZAT,
SECRETAR GENERAL,
Nicoleta MIULESCU**

Lista proprietarilor ai căror imobile sunt afectate de coridorul de expropriere coridorul de expropriere coridorul de expropriere al lucrării de utilitate publică de interes local „Străpungere str. Traian Lalescu- bvd.Calea București”

ANEXA nr.2

Raport

Nr crt	Județ	Unitatea administrativ teritorială	Adresă imobil expropriat	Nume Proprietar	Categoria de folosință	Nr Cadastral	Nr. Carte Funciară	Suprafața expropriată	Valoarea despăgubirilor
1	Dolj	Mun. Craiova	Str. Calea București, nr.111 fost nr.167	Cercelaru Constantin Bogdan Cercelaru Liliana Gheorghe Aurelia	4 Curți construcții	5 223274	6 223274	7 Teren în suprafață de 1412,79 mp	8 Se va stabili ulterior în baza unui raport de evaluare
2	Dolj	Mun. Craiova	Str. Calea București, nr.117 fost nr.173	SC PAN GROUP SA	Curți construcții	232811	232811	Teren în suprafață de 931,42 mp	Se va stabili ulterior în baza unui raport de evaluare
3	Dolj	Mun. Craiova	Str. Calea București, nr.117 fost nr.173	SC RESTAURANT PRESIDENT SRL	Curți construcții	232925	232925	Teren în suprafață de 45,87 mp	Se va stabili ulterior în baza unui raport de evaluare