

HOTĂRÂREA NR. _____
privind declararea de uz și interes public local, a unor bunuri
dobândite de municipiul Craiova, în cadrul unor investiții

Consiliul Local al Municipiului Craiova, întrunit în ședința ordinară din data de 28.07.2022;

Având în vedere referatul de aprobare nr.120587/2022, raportul nr. 123114/2022 al Direcției Patrimoniu și raportul de avizare nr.126428/2022 al Direcției Juridice, Asistență de Specialitate și Contencios Administrativ prin care se propune declararea de uz și interes public local, a unor bunuri dobândite de municipiul Craiova, în cadrul unor investiții;

În conformitate cu prevederile art.554 și art.858 din Codul Civil, art.286 alin.4 și art.287 lit.b din Ordonanța de Urgență a Guvernului nr.57/2019 privind Codul administrativ, cu modificările și completările ulterioare;

În temeiul prevederilor art.129 alin.2 lit.c, coroborat cu alin.6 lit.a și b, art.139 alin.3 lit.g, art.154 alin.1 și art.196 alin.1 lit.a din Ordonanța de Urgență a Guvernului nr.57/2019 privind Codul administrativ, cu modificările și completările ulterioare;

HOTĂRĂȘTE:

- Art.1.** Se aprobă declararea de uz și interes public local, a bunurilor identificate în anexa nr.1 care face parte integrantă din prezenta hotărâre.
- Art.2.** Se aprobă trecerea din domeniul privat, în domeniul public al municipiului Craiova, a bunurilor identificate în anexa nr.2 care face parte integrantă din prezenta hotărâre.
- Art.3.** Pe data prezentei hotărâri, se modifică în mod corespunzător Hotărârile Consiliului Local al Municipiului Craiova nr.522/2007 și nr.147/1999, cu modificările și completările ulterioare.
- Art.4.** Direcția Patrimoniu va lua măsuri pentru îndeplinirea procedurilor legale pentru modificarea corespunzătoare a Hotărârii Guvernului nr.141/2008.
- Art.5.** Primarul Municipiului Craiova, prin aparatul de specialitate: Serviciul Administrație Publică Locală și Direcția Patrimoniu vor aduce la îndeplinire prevederile prezentei hotărâri.

INIȚIATOR,
PRIMAR,
Lia-Olguța VASILESCU

AVIZAT,
SECRETAR GENERAL,
Nicoleta MIULESCU

Municipiul Craiova
Primăria Municipiului Craiova
Direcția Patrimoniu
Serviciul Patrimoniu
Nr. 120587/05.07.2022

**Referat de aprobare la proiectul de hotărâre
privind declararea de uz și interes public a unor bunuri
ce aparțin municipiului Craiova**

Având în vedere că la nivelul unității administrativ teritoriale Craiova sunt necesare operațiuni de actualizare a inventarului bunurilor ce alcătuiesc domeniul public al municipiului Craiova, în temeiul art. 129 alin. (1), alin. (2) lit. c) și art. 196 alin. (1) lit. a) din O.U.G. nr. 57/2019 privind Codul administrativ, cu modificările și completările ulterioare, se propune elaborarea de către Direcția Patrimoniu-Serviciul Patrimoniu a unui proiect de hotărâre privind declararea de uz și interes public a unor bunuri ce aparțin municipiului Craiova.

Proiectul de hotărâre împreună cu întreaga documentație va fi supus spre dezbateră și aprobare Consiliului Local al municipiului Craiova.

PRIMAR,
Lia-Olguța Vasilescu

Director executiv,
Cristian-Ionuț Gâlea

Șef serviciu,
Cosmin-Lucian Mitucă

RAPORT
privind declararea de uz și interes public local a unor bunuri
dobândite de autoritatea publică locală în cadrul unor investiții

Prin referatul de aprobare al proiectului de hotărâre inițiat de Primarul Municipiului Craiova în conformitate cu Titlul I – Proprietatea publică art.554 alin 1 și art. 858 din Legea nr. 287/2009 privind Codul civil,

în baza art. 286 alin.(4), și art. 287 lit.b) din O.U.G. 57/2019 privind Codul administrativ, cu modificările și completările ulterioare,

în temeiul art. 129 alin. (2) lit. c), art. 129 alin. (1) și art. 196 alin. (1) lit. a) din O.U.G. nr. 57/2019 privind Codul administrativ, cu modificările și completările ulterioare, se propune elaborarea de către Direcția Patrimoniu, Serviciul Patrimoniu, a unui Proiect de hotărâre privind declararea de uz și interes public a unor bunuri ce aparțin municipiului Craiova în vederea dezbaterii și aprobării în ședința Consiliului Local al municipiului Craiova.

Comisia specială de inventariere a domeniului public și privat al Municipiului Craiova, constituită prin Dispoziția Primarului Municipiului Craiova nr.639/01.02.2021, modificată prin Dispoziția Primarului Municipiului Craiova nr 8289/05.07.2022 s-a întrunit la sediul Primăriei Municipiului Craiova din str. Târgului, nr. 26, pentru a dezbate și analiza propunerile înaintate de Direcția Patrimoniu-Serviciul Patrimoniu. În urma analizării documentelor a fost emis procesul verbal nr . 20/07.07.2022

1. Prin adresa nr.112398/2022 Direcția Servicii Publice, Serviciul Administrarea și Monitorizarea Serviciilor de Utilitate Publică se revine la adresa nr. 48272/2021 prin care s-a solicitat la punctul 2 „Actualizarea inventarului public concesionat – cantitativ și valoric pentru înregistrarea acestuia în inventar, conform anexei nr.3

Se propune declararea de uz și utilitate publică a investiției efectuate în perioada 2015-2019 care are o valoare de 44.534.383,03lei, din care 24.077.153,74 obiecte de inventar (O.I.) și 20.457.229,29 lei mijloace fixe (M.F) bunuri identificate în tabelul de mai jos.

Nr. crt.	Denumire	u.m.	cantitate	Pret unitar	Valoare cu TVA	Valoare cote ISC	Valoare Finala	MF /OI
1	Console 1x1x10 grd (Lxl)	buc	13753	234,38	3223473,68	314661,79	3538135,47	O.I
2	Console Pietonale 1x0,5(Lxl)	buc	272	226,78	61686,33	6223,22	67909,56	O.I
3	Corp iluminat LED 35W	buc	1601	2109,56	3377408,98	42620,94	3420029,93	O.I
4	Corp iluminat LED 53W	buc	162	2541,42	411710,04	4312,67	416022,71	MF
5	Corp iluminat LED 72W	buc	125	2996,25	374531,67	3327,68	377859,35	MF
6	Corp iluminat LED 88W -LUMA11000	buc	501	3144,27	1575280,73	13337,34	1588618,08	MF
7	Corp iluminat LED 96W	buc	118	3245,66	382988,52	3141,33	386129,86	MF
8	Corp iluminat LED 107W -LUMA12000	buc	945	3330,74	3147551.84	25157.27	3172709.12	MF
9	Corp iluminat LED	buc	161	3700,49	595779.75	4286.05	600065.81	MF

	148W LUMA17000							
10	Coloana alimentare corp de iluminat CYY 3x1,5mmp	km	73,02	8191,59	598229.02	0.0	598229.02	MF
11	Coloana alimentare corp de iluminat CYY 4x1,5mmp	km	8,28	13731,33	113695.47	0.0	113695.47	MF
12	Corp iluminat sursa de sodiu 50w/70w	buc	10253	842,83	8641592.09	272949.77	8914541.86	O.I
13	Corp iluminat sursa de sodiu 100w	buc	2426	885,79	2148937.42	64583.64	2213521.07	O.I
14	Corp iluminat sursa de sodiu 150w	buc	1391	914,22	1271386.74	37030.44	1308717.18	O.I
15	Corp iluminat sursa de sodiu 250w	buc	105	1000,90	105095.44	2795.25	107890.69	O.I
16	Linie electrica subterana ACYABY 4x16mmp	km	20,11	61854,70	1244392.86	13062.31	1257455.17	MF
17	Linie electrica subterana ACYABY 3x25+16mmp	km	16,10	68724,77	1107087.31	10459.32	1117546.32	MF
18	Linie electrica subterana ACYABY 3x35+16mmp	km	5,07	68558,08	348137.97	3297.06	351435.04	MF
19	Linie electrica subterana ACYABY 3x50+25mmp	km	3,71	44545,50	165486.56	2412.09	167898.65	MF
20	Stalp stradal retro h=8m	buc	56	15549,24	870757.55	0.0	870757.55	MF
21	Consola ornamentala	buc	10	1507,76	15077.60	228.79	15306.39	O.I
22	Consola ornamentala retro	buc	110	1744,39	191883.69	2516.74	194400.43	O.I
23	Stalp metalic h=4m	buc	70	1030,86	72160,29	0.0	72160,29	O.I
24	Stalp metalic h=6m	buc	272	1177,60	320307.25	0.0	320307.25	O.I
25	Stalp metalic h=8m	buc	425	1455,61	618638.45	19774.23	638412.68	O.I
26	Camereta beton 800x800x800	buc	20	2186,67	43733.45	0,0	43733.45	O.I
27	Priza de pamant 3 electrozi 2 1/2" 2.5m	buc	95	651,62	61903.91	0,0	61903.91	O.I
28	Cutie derivatie policarbonat	buc	17	6288,87	106910.89	0,0	106910.89	MF
29	Stalp pietonal ornamental h=4m	buc	43	5685,02	244455.95	0,0	244455.95	MF
30	Cutie comanda iluminat	buc	2	8819,94	17639.89	0,0	17639.89	MF
31	Cutie pct. aprindere receptie date wi-fi	buc	2	10426,19	20852.38	0,0	20852.38	MF
32	Corp iluminat 20 LED	buc	24	2952,23	70853.59	0,0	70853.59	MF
33	Echipament conexiuni circuite electrice	buc	8	667,14	5337.19	0,0	5337.19	O.I
34	Tub PVC d=60mm	ml	3349	9,43	31607.87	0,0	31607.87	O.I
35	Tub PVC d=110mm	ml	5182	34,98	180836.27		180836.27	O.I
36	Modul universal de	buc	12023	485,02	5831409.39	0,0	5831409.39	O.I

	control pornire /oprire (MUCP/O) 400w							
37	Modul universal de control pornire/ oprire si dumming (MUCP/OD) LED	buc	2146	603,56	1295256.79	0,0	1295256.79	O.I
38	Modul universal de control pornire/ oprire si dumming (MUCP/OD) 150w;400w	buc	1379	789,99	1089403.82	0,0	1089403.82	O.I
39	Modul de gestiune corp iluminat transmitere date wi-fi	buc	24	1097,17	26332.25	0,0	26332.25	O.I
40	Software gestiune iluminat	buc	1	231197,80	231197,80	0,0	231197,80	MF
41	Server	buc	1	28112,48	28112,48	0,0	28112,48	MF
42	Statie de lucru	buc	1	11648,58	11648,58	0,0	11648,58	MF
43	UPS si Baterii UPS	buc	1	16665,34	16665,34	0,0	16665,34	MF
44	Ruter Local de comunicatii (RLC)	buc	263	4063	1068569,55	0,0	1068569,55	MF
45	Concentrator de date (CD)	buc	263	5645,67	1484813,46	0,0	1484813,46	MF
46	Analizator parametri retea electrica (APREI)	buc	263	3066,69	806540,83	0,0	806540,83	MF

2. Prin adresa nr. 6398/11.01.2022 Direcția Urbanism și Amenajarea Teritoriului, Birou Cadastru ne informează că între unitatea administrativ teritorială Craiova și unitatea administrativ teritorială Podari a avut loc acțiunea de recunoaștere a hotarelor și actualizare a limitelor administrativ – teritoriale în conformitate cu prevederile Legii nr. 7/1996 republicată.

Ca urmare a recunoașterii hotarelor și actualizarea limitelor administrativ – teritoriale a fost semnat Procesul verbal de delimitare al unităților administrativ teritoriale Craiova – Podari încheiat la data 01.12.2021 referitor la includerea suprafeței de 133 Ha in suprafața UAT Craiova

În urma identificării pe planul parcelar al tarlalelor situate în comuna Podari – Popoveni respectiv Tarlaua 1 , Tarlaua 2, Tarlaua 4, Tarlaua 12, Tarlaua 13 ce fac obiectul Procesului Verbal de delimitare al unităților administrativ teritoriale Craiova – Podari, au fost identificate drumuri de exploatare ce vor fi declarate de uz și interes public al municipiului Craiova.

Potrivit celor de mai sus, propunem Comisiei Speciale actualizarea inventarului bunurilor care alcătuiesc domeniul public al municipiului Craiova, prin includerea cu următoarele bunuri:

a) Drum de exploatare 20, în tarlaua T2, în lungime de 100m, lațime 4m și suprafața de 400mp si valoarea de inventar de 78.046,80 lei.

Drumul de exploatare 20, în tarlaua T2, este situat în continuarea străzii Dobrogea, ce aparține domeniului public al municipiului Craiova

Terenul aferent Dobrogea aparține domeniului public al municipiului Craiova având nr. de inventar 420001522 și valoarea de inventar de 1.126.805,28.

Datele de identificare și valoarea terenului străzii Dobrogea se vor majora cu datele de identificate ale drumului de exploatare nr. 20 rezultând o lungime de 110m, lațimea 4 – 5,5m, suprafața de 6105mp și valoarea de inventar de 1.191.189.28 lei.

Str Dobrogea având nr. de inventar 12001303 și valoarea de inventar de 97.402,84 lei va fi

majorată cu datele și valoarea drumului de exploatare nr. 20, în tarlăua T2 la valoarea totală de 1.029.669,30 lei .

b) Drum de exploatare 55, în tarlăua T2, în lungime de 75m, lațime 4m și suprafața de 400mp și valoarea de inventar de 43.899 lei.

Drumul de exploatare 55, în tarlăua T2, este situat în continuarea străzii Moldova, ce aparține domeniului public al municipiului Craiova

Terenul aferent Moldova aparține domeniului public al municipiului Craiova având nr. de inventar 420001715 și valoarea de inventar de 163.893,65.

Datele de identificare și valoarea terenului străzii Moldova se vor majora cu datele de identificate ale drumului de exploatare nr. 55 rezultând o lungime de 335m, lațimea 4 – 7m, suprafața de 2345mp și valoarea de inventar de 343.143.85 lei.

Str.Moldova având nr. de inventar 12001452 și valoarea de inventar de 18.893,47 lei va fi majorată cu datele și valoarea drumului de exploatare nr. 55 în tarlăua T2 la valoarea totală de 39.557,80 lei .

c) Drum de exploatare 35, în tarlăua T4, Popoveni, în lungime de 486m, lațime 4m și suprafața de 1944mp și valoarea de inventar de 51.030 lei ;

d) Drum de exploatare 34, în tarlăua 13 și 4, în lungime de 292m, lațime 4m și suprafața de 1169,56 mp și valoarea de inventar de 57.039,44 lei;

e) Drum de exploatare 14/1, în tarlăua T13 Popoveni, în lungime de 87m, lațime 4m și suprafața de 348mp și valoarea de inventar de 6.440,78lei.

Drumul de exploatare 14/1, în tarlăua T13 Popoveni, este situat în continuarea Drum de exploatare 14/1, în tarlăua T13 Popoveni ce aparține domeniului public al municipiului Craiova

Drumul de exploatare 14/1, în tarlăua T13 Popoveni ce aparține domeniului public al municipiului Craiova are nr. de inventar 42000614 și valoarea de inventar de 25.171,19 lei. Datele de identificare și valoarea Drumului de exploatare 14/1, în tarlăua T13 Popoveni se vor majora cu datele de identificate ale diferenței de drum rezultând o lungime de 427m, lațimea 4m, suprafața de 1708mp și valoarea de inventar de 31.611,97 lei.

f) Drum de exploatare 104(99), în tarlăua T13 Popoveni, în lungime de 1230m, lațime 7m și suprafața de 8610mp și valoarea de inventar de 159355,91 lei.

Drumul de exploatare 104(99), în tarlăua T13 Popoveni, este situat în continuarea Drum de exploatare 104(99), în tarlăua T12 Popoveni ce aparține domeniului public al municipiului Craiova

Drumul de exploatare 104(99), în tarlăua T13 Popoveni ce aparține domeniului public al municipiului Craiova are nr. de inventar 42000613 și valoarea de inventar de 29.798,26 lei. Datele de identificare și valoarea Drumului de exploatare 104(99), în tarlăua T13 Popoveni se vor majora cu datele de identificate ale diferenței de drum din tarlăua 12 rezultând o lungime de 1460m , lațimea 7m, suprafața de 10220mp și valoarea de inventar de 189.154,17 lei.

g) Drum de exploatare 66/1, în tarlăua T13, în lungime de 590m, lațime 4m și suprafața de 2360 mp și valoarea de inventar de 61.950 lei;

h) Drum de exploatare 190, Popoveni, în lungime de 89m, lațime 7,5m și suprafața de 667mp și valoarea de inventar de 38.586,61lei ;

Drumul de exploatare 190 Popoveni, este situat în continuarea Drumului de exploatare 190 în Popoveni ce aparține domeniului public al municipiului Craiova

Drumul de exploatare 190 Popoveni ce aparține domeniului public al municipiului Craiova are nr. de inventar 12014685 și valoarea de inventar de 48.587,95 lei. Datele de identificare și valoarea Drumului de exploatare 190 Popoveni se vor majora cu datele de identificate ale diferenței de drum rezultând o lungime de 200m , lațimea 7,5m, suprafața de 1507mp și valoarea de inventar de 87.168,56 lei.

i) Drum de exploatare 16, în tarlăua 1 Popoveni, în lungime de 600m, lațime 4m și suprafața de 2400mp și valoarea de inventar de 44.419,20 lei ;

Valorile contabile rezultate au fost raportate la studiu de piață privind valorile minime ale

proprietatilor imobiliare din judetul Dolj, valabile incepand cu anul 2022, aprobat de Camera Notarilor Publici Craiova.

În temeiul art 553 alin. 2), art. 562 alin. 2) din Ordonanța de Urgență a Guvernului nr.57 privind Codul administrativ coroborate cu art. 863 lit. e) și 889 alin. 1 și 2 din Cod Civil (Legea 287/2009)

Propunem **declararea de uz si utilitate publică a bunurilor identificate în tabelul de mai jos.**

Nr. crt	Codul de clasificare conform H.G. 2139/2004	Denumirea bunului	Elemente de identificare	Anul dobandirii sau, dupa caz, al darii in folosinta	Valoarea de inventar LEI	Situație juridica actuala
1	420.1.9.5.	Str. Dobrogea (Craiova + Podari)	FOSTĂ T 2 POPOVENI - PODARI DRUM DE EXPLOATARE De 20 IN SUPRAFATA TOTALA DE 400 MP, (LUNGIME 100 M , LATIME - 4M), VECINATATILE : N- PROPRIETATI PRIVATE E- STR RAULUI S- PROPRIETATI PRIVATE V- STR DOBROGEA VALOAREA 78046,80 LEI CE MAJOREAZA DATELE DE IDENTIFICARE LA STR DOBROGEA CU NR DE INV. 42001522 LA SUPRAFAȚA DE 6105MP, LUNGIME 1110M LATIME 4-7M VALOARE INVENTAR 1.126.805,28 LEI MAJORATA LA 1.204.852.08LEI ÎN ADMINISTRAREA CONSILIULUI LOCAL	2021	1.204.852.08	MUNICIPIUL CRAIOVA DOMENIU PUBLIC CONFORM HCL NR. 147/1999 SI HOTARARII NR 20/07.07.2022 A COMISIEI SPECIALE DE INVENTARIERE A DOMENIULUI PUBLIC SI PRIVAT AL MUNICIPIULUI CRAIOVA, CONSTITUITA PRIN DISPOZITIA PRIMARULUI MUNICIPIULUI CRAIOVA NR.639/01.02.2021, MODIF PRIN DISP NR. 8289/05.07.2022 COM PODARI UAT CRAIOVA CONFORM PROCES VERBAL DELIMITARE A UAT CRAIOVA-PODARI INCHEIAT LA DATA DE 09.12.2021
2	1.3.7.1	Str. Dobrogea (Craiova + Podari)	FOSTĂ T 2 POPOVENI - PODARI DRUM DE EXPLOATARE De 20 IN SUPRAFATA TOTALA DE 400 MP, (LUNGIME 100 M , LATIME - 4M), VECINATATILE : N- PROPRIETATI PRIVATE E- STR RAULUI S- PROPRIETATI PRIVATE V- STR DOBROGEA VALOAREA 932.266.46LEI CE MAJOREAZA VALOAREA STR DOBROGEA CU NR DE INV. 12001303 LA VALOARE INVENTAR 1.029.669,30LEI ÎN ADMINISTRAREA CONSILIULUI LOCAL	2021	1.029.669,30	MUNICIPIUL CRAIOVA DOMENIU PUBLIC CONFORM HCL NR.147/1999 SI HOTARARII NR 20/07.07.2022 A COMISIEI SPECIALE DE INVENTARIERE A DOMENIULUI PUBLIC SI PRIVAT AL MUNICIPIULUI CRAIOVA, CONSTITUITA PRIN DISPOZITIA PRIMARULUI MUNICIPIULUI CRAIOVA NR.639/01.02.2021, MODIF PRIN DISP NR. 8289/05.07.2022 COM PODARI UAT CRAIOVA CONFORM PROCES VERBAL DELIMITARE A UAT CRAIOVA-PODARI INCHEIAT LA DATA DE 09.12.2021

3	420.1.9.5.	Str. Moldova (Craiova + Podari)	<p>FOSTĂ T 2 POPOVENI - PODARI DRUM DE EXPLOATARE De 55 IN SUPRAFATA TOTALA DE 450 MP, (LUNGIME 75 M , LATIME - 4M), VECINATATILE : N- PROPRIETATI PRIVATE E- STR POPOVENI S- PROPRIETATI PRIVATE V- STR BRAILA(HC 80) VALOAREA 43.899 LEI CE MAJOREAZA DATELE DE IDENTIFICARE LA STR MOLDOVA CU NR DE INV. 42001715 LA SUPRAFATA DE 2345MP, LUNGIME 355M LATIME 4-7M VALOARE INVENTAR 163.893,65 LEI MAJORATA LA 343143.85 LEI ÎN ADMINISTRAREA CONSILIULUI LOCAL</p>	2021	343.143.85	<p>MUNICIPIUL CRAIOVA DOMENIU PUBLIC CONFORM HCL NR. 147/1999 SI HOTARARII NR 20/07.07.2022 A COMISIEI SPECIALE DE INVENTARIERE A DOMENIULUI PUBLIC SI PRIVAT AL MUNICIPIULUI CRAIOVA, CONSTITUITA PRIN DISPOZITIA PRIMARULUI MUNICIPIULUI CRAIOVA NR.639/01.02.2021, MODIF PRIN DISP NR. 8289/05.07.2022 COM PODARI UAT CRAIOVA CONFORM PROCES VERBAL DELIMITARE A UAT CRAIOVA-PODARI INCHEIAT LA DATA DE 09.12.2021</p>
4	1.3.7.1	Str. Moldova (Craiova + Podari)	<p>FOSTĂ T 2 POPOVENI - PODARI DRUM DE EXPLOATARE De 55 IN SUPRAFATA TOTALA DE 450 MP, (LUNGIME 75 M , LATIME - 4M), VECINATATILE : N- PROPRIETATI PRIVATE E- STR POPOVENI S- PROPRIETATI PRIVATE V- STR BRAILA(HC 80) VALOAREA 7591,12 LEI CE MAJOREAZA VALOAREA STR MOLDOVA CU NR DE INV. 12001452 LA VALOARE INVENTAR 171.484.77LEI ÎN ADMINISTRAREA CONSILIULUI LOCAL</p>	2021	171484.77	<p>MUNICIPIUL CRAIOVA DOMENIU PUBLIC CONFORM HCL NR.147/1999 SI HOTARARII NR 20/07.07.2022 A COMISIEI SPECIALE DE INVENTARIERE A DOMENIULUI PUBLIC SI PRIVAT AL MUNICIPIULUI CRAIOVA, CONSTITUITA PRIN DISPOZITIA PRIMARULUI MUNICIPIULUI CRAIOVA NR.639/01.02.2021, MODIF PRIN DISP NR. 8289/05.07.2022 COM PODARI UAT CRAIOVA CONFORM PROCES VERBAL DELIMITARE A UAT CRAIOVA-PODARI INCHEIAT LA DATA DE 09.12.2021</p>
5	1.3.7.1	Drum Exploatare De 35 Popoveni	<p>FOSTĂ T 4 POPOVENI (AVIASAN), DRUM DE EXPLOATARE De 35, IN SUPRAFATA TOTALA DE 1944 MP, (LUNGIME 486M, LATIME - 4M VECINATATILE : N- SOSEAUA POPOVENI E- DOMENIU PUBLIC CANAL COLECTOR S- PROPRIETATI PRIVATE V- PROPRIETATI PRIVATE UAT PODARI VALOARE INVENTAR 51.030 LEI ADMINISTRAREA CONSILIULUI LOCAL</p>	2021	51030,00	<p>MUNICIPIUL CRAIOVA DOMENIU PUBLIC CONFORM HOTARARII NR 20/07.07.2022 A COMISIEI SPECIALE DE INVENTARIERE A DOMENIULUI PUBLIC SI PRIVAT AL MUNICIPIULUI CRAIOVA, CONSTITUITA PRIN DISPOZITIA PRIMARULUI MUNICIPIULUI CRAIOVA NR.639/01.02.2021, MODIF PRIN DISP NR. 8289/05.07.2022 COM PODARI UAT CRAIOVA CONFORM PROCES VERBAL DELIMITARE A UAT CRAIOVA-PODARI INCHEIAT LA DATA DE 09.12.2021</p>

6	1.3.7.1	Drum Exploatare De 34 Popoveni	<p>FOSTĂ T 13 si 4 POPOVENI (AVIASAN), DRUM DE EXPLOATARE De 34, IN SUPRAFATA TOTALA DE 5280 MP, (LUNGIME 1320M, LATIME - 4M</p> <p>VECINATATILE :</p> <p>N- SOSEAUA POPOVENI E- UAT PODARI AVIASAN S- PROPRIETATI PRIVATE SI De 104 (99) V- PROPRIETATI PRIVATE</p> <p>VALOARE INVENTAR 97.722,24LEI ADMINISTRAREA CONSILIULUI LOCAL</p>	2021	97722,24	<p>MUNICIPIUL CRAIOVA DOMENIU PUBLIC CONFORM HOTARARII NR 20/07.07.2022 A COMISIEI SPECIALE DE INVENTARIERE A DOMENIULUI PUBLIC SI PRIVAT AL MUNICIPIULUI CRAIOVA, CONSTITUITA PRIN DISPOZITIA PRIMARULUI MUNICIPIULUI CRAIOVA NR.639/01.02.2021, MODIF PRIN DISP NR. 8289/05.07.2022 COM PODARI UAT CRAIOVA CONFORM PROCES VERBAL DELIMITARE A UAT CRAIOVA-PODARI INCHEIAT LA DATA DE 09.12.2021</p>
7	420.1.9.5.	Drum de Exploatare 14/1 (Craiova- Podari)	<p>FOSTĂ T 13 POPOVENI, DRUM DE EXPLOATARE De 14/1 IN SUPRAFATA TOTALA DE 348MP, (LUNGIME 87M, LATIME - 4M),</p> <p>VECINATATILE :</p> <p>N- PROPRIETATI PRIVATE E- DRUM EXPLOATARE De 60 , T 13 POPOVENI UAT CRAIOVA S- PROPRIETATI PRIVATE V- DRUM EXPLOATARE De 14/1 , T 13</p> <p>VALOAREA 6.440,78LEI CE MAJOREAZA DATELE DE IDENTIFICARE LA DRUMUL EXPLOATARE De 14/1 CU NR DE INV. 42000614 LA SUPRAFATA DE 1708MP, LUNGIME 427M LATIME 4M</p> <p>VALOARE INVENTAR 25.171,19 LEI MAJORATA LA 31.611,97 LEI ÎN ADMINISTRAREA CONSILIULUI LOCAL</p>	2021	31611,97	<p>MUNICIPIUL CRAIOVA DOMENIU PUBLIC CONFORM HCL NR. 197/2010, A3,POZ.13 SI HOTARARII NR 20/07.07.2022 A COMISIEI SPECIALE DE INVENTARIERE A DOMENIULUI PUBLIC SI PRIVAT AL MUNICIPIULUI CRAIOVA, CONSTITUITA PRIN DISPOZITIA PRIMARULUI MUNICIPIULUI CRAIOVA NR.639/01.02.2021, MODIF PRIN DISP NR. 8289/05.07.2022 COM PODARI UAT CRAIOVA CONFORM PROCES VERBAL DELIMITARE A UAT CRAIOVA-PODARI INCHEIAT LA DATA DE 09.12.2021</p>
8	420.1.9.5.	Drum de Exploatare 104(99) (Craiova- Podari)	<p>FOSTĂ T 12 SI 13 POPOVENI, DRUM DE EXPLOATARE De 104 IN SUPRAFATA TOTALA DE 8610MP, (LUNGIME 1230M, LATIME - 7M),</p> <p>VECINATATILE :</p> <p>N- PROPRIETATI PRIVATE + De 104(99) UAT CRAIOVA E - PROPRIETATI PRIVATE + CALEA DUNARII (STR CALAFATULUI) S - PROPRIETATI PRIVATE V- PROPRIETATI PRIVATE</p> <p>VALOAREA 6.440,78LEI CE MAJOREAZA DATELE DE IDENTIFICARE LA DRUMUL EXPLOATARE De 104(99) CU NR DE INV. 42000613 LA SUPRAFATA DE 10220MP, LUNGIME 1460M LATIME 7M</p> <p>VALOARE INVENTAR 189.154,17 LEI MAJORATA LA 31.611,97 LEI ÎN ADMINISTRAREA CONSILIULUI LOCAL</p>	2021	189154,17	<p>MUNICIPIUL CRAIOVA DOMENIU PUBLIC CONFORM HCL NR.197/2010, A3, POZ.12 SI HOTARARII NR 20/07.07.2022 A COMISIEI SPECIALE DE INVENTARIERE A DOMENIULUI PUBLIC SI PRIVAT AL MUNICIPIULUI CRAIOVA, CONSTITUITA PRIN DISPOZITIA PRIMARULUI MUNICIPIULUI CRAIOVA NR.639/01.02.2021, MODIF PRIN DISP NR. 8289/05.07.2022 COM PODARI UAT CRAIOVA CONFORM PROCES VERBAL DELIMITARE A UAT CRAIOVA-PODARI INCHEIAT LA DATA DE 09.12.2021</p>

9	1.3.7.1	Drum de Exploatare 190 (Craiova-Podari)	<p>FOSTĂ POPOVENI, DRUM DE EXPLOATARE De 190 IN SUPRAFATA TOTALA DE 667MP, (LUNGIME 89M, LATIME - 7,5M),</p> <p>VECINATATILE :</p> <p>N- PROPRIETATI PRIVATE E – LIMITA UAT CRAIOVA S - PROPRIETATI PRIVATE V– DRUM EXPLOATARE De 190 VALOAREA 38.580,61LEI CE MAJOREAZA DATELE DE IDENTIFICARE LA DRUMUL EXPLOATARE De 190 CU NR DE INV. 12014685 LA SUPRAFATA DE 1507 MP, LUNGIME 200 M LATIME 7,5M VALOARE INVENTAR 48.587,95 LEI MAJORATA LA 87.168,56 LEI ÎN ADMINISTRAREA CONSILIULUI LOCAL</p>	2021	87168,56	<p>MUNICIPIUL CRAIOVA DOMENIU PUBLIC CONFORM HCL NR. 481/2018 SI HOTARARII NR 20/07.07.2022 A COMISIEI SPECIALE DE INVENTARIERE A DOMENIULUI PUBLIC SI PRIVAT AL MUNICIPIULUI CRAIOVA, CONSTITUITA PRIN DISPOZITIA PRIMARULUI MUNICIPIULUI CRAIOVA NR.639/01.02.2021, MODIF PRIN DISP NR. 8289/05.07.2022 COM PODARI UAT CRAIOVA CONFORM PROCES VERBAL DELIMITARE A UAT CRAIOVA-PODARI INCHEIAT LA DATA DE 09.12.2021</p>
10	1.3.7.1	Drum Exploatare De 66/1 Popoveni	<p>FOSTĂ T 66/1 , T13 POPOVENI , DRUM DE EXPLOATARE De 66/1, IN SUPRAFATA TOTALA DE 2360 MP, (LUNGIME 590M, LATIME - 4M</p> <p>VECINATATILE :</p> <p>N- PROPRIETATI PRIVATE E- PROPRIETATI PRIVATE S- LIMITA ADMINISTRATIVA UAT V- UAT PODARI VALOARE INVENTAR 61.950 LEI ADMINISTRAREA CONSILIULUI LOCAL</p>	2021	61950,00	<p>MUNICIPIUL CRAIOVA DOMENIU PUBLIC CONFORM HOTARARII NR 20/07.07.2022 A COMISIEI SPECIALE DE INVENTARIERE A DOMENIULUI PUBLIC SI PRIVAT AL MUNICIPIULUI CRAIOVA, CONSTITUITA PRIN DISPOZITIA PRIMARULUI MUNICIPIULUI CRAIOVA NR.639/01.02.2021, MODIF PRIN DISP NR. 8289/05.07.2022 COM PODARI UAT CRAIOVA CONFORM PROCES VERBAL DELIMITARE A UAT CRAIOVA-PODARI INCHEIAT LA DATA DE 09.12.2021</p>
11	1.3.7.1	Drum Exploatare De 16 Popoveni	<p>FOSTĂ T 16 , T1 POPOVENI , DRUM DE EXPLOATARE De 16 IN SUPRAFATA TOTALA DE 2400 MP, (LUNGIME 600M, LATIME - 4M</p> <p>VECINATATILE :</p> <p>N- CANAL SERCA E- PROPRIETATI PRIVATE S- LIMITA ADMINISTRATIVA UAT V- PROPRIETATI PRIVATE VALOARE INVENTAR 44.419,20LEI ADMINISTRAREA CONSILIULUI LOCAL</p>	2021	44419,20	<p>MUNICIPIUL CRAIOVA DOMENIU PUBLIC CONFORM HOTARARII NR 20/07.07.2022 A COMISIEI SPECIALE DE INVENTARIERE A DOMENIULUI PUBLIC SI PRIVAT AL MUNICIPIULUI CRAIOVA, CONSTITUITA PRIN DISPOZITIA PRIMARULUI MUNICIPIULUI CRAIOVA NR.639/01.02.2021, MODIF PRIN DISP NR. 8289/05.07.2022 COM PODARI UAT CRAIOVA CONFORM PROCES VERBAL DELIMITARE A UAT CRAIOVA-PODARI INCHEIAT LA DATA DE 09.12.2021</p>

5. Prin Hotărârea Consiliului Local nr. 265/26.05.2022 privind declararea de uz și interes public local , a unor bunuri dobândite de municipiul Craiova în anexa 1 la poziția 15 este înregistrat bunul str. Grădinari unde din eroare de redactare, valoarea de inventar a fost trecută 525.104,62 lei

în loc de 579.104,62lei valoarea de inventar reală.

Se propune declararea de uz și utilitate publică a străzii Gradinari având valoarea de inventar totală de 579.104,62lei

6. Prin adresa nr.109654/2022 Serviciul Administrare Locuinte comunică un număr de patru locuințe aparținând domeniului privat care au devenit vacante și se solicită trecerea acestora din domeniul privat în domeniul public respectiv declararea lor ca bunuri de uz public pentru a fi repartizate către solicitanții înscrși în listele pentru locuințe sociale.

Având în vedere cele prezentate și în conformitate cu art.39 din Legea locuinței nr.114/1996, propunem trecerea din domeniul privat în domeniul public a următoarelor locuințe: Locuință 1Mai bl V30, sc 1, ap 6 nr inv 11000511, locuință Valea rosie bloc e, sc4 ap 29 nr de inventar 11000565, locuință Constantin Lecca nr.30 nr de inventar 12009600, locuință str. Madona Dudu nr.21 (fost nr.55), o camera în suprafața de 18,5mp și valoare de 18564,74 lei nr. de inventar 11000603.

Se propune declararea de uz și utilitate publică bunurilor locuințe identificate în tabelul de mai jos.

Nr. crt	Codul de clasificare conform H.G. 2139/2004	Denumirea bunului	Elemente de identificare	Anul dobândirii sau, după caz, al dării în folosință	Valoarea de inventar LEI	Situație juridică actuală
1	1.6.1.1.	LOCUINȚA 1 MAI	NR INV DOMENIU PRIVAT 11000511 CRAIOVA , CART 1 MAI, STR. DR. CONSTANTIN ANGELESCU , NR. 1A BL. V30, SC.1, AP.6, SUP. – 56,99MP. (2 CAM. DE 34,02MP SI DEPENDINTE DE 22,97MP)	2006	137975,89	MUNICIPIUL CRAIOVA DOMENIU PUBLIC CONFORM HOTARARII NR 19/07.07.2022 A COMISIEI SPECIALE DE INVENTARIERE A DOMENIULUI PUBLIC SI PRIVAT AL MUN. CRAIOVA, CONSTITUIT A PRIN DISPOZITIA PRIMARULUI MUNICIPIULUI CRAIOVA NR.639/01.02. 2021, MODIF PRIN DISP. NR. 8289/05.07.2022
2	1.6.1.1.	LOCUINȚA VALEA ROSIE	NR INV DOMENIU PRIVAT 11000565 CRAIOVA , CART VALEA ROSIE, STR. 22 DECEMBRIE 1989 , NR. 11A, BL.e , SC.4, AP.29 , SUP.- 36,21MP (3 CAM. DE 27,41MP SI DEPENDINTE DE 8,80 MP)	2006	68502,42	MUNICIPIUL CRAIOVA DOMENIU PUBLIC CONFORM HOTARARII NR 19/07.07.2022 A COMISIEI SPECIALE DE INVENTARIERE A DOMENIULUI PUBLIC SI PRIVAT AL MUN. CRAIOVA, CONSTITUIT A PRIN DISPOZITIA PRIMARULUI MUNICIPIULUI CRAIOVA NR.639/01.02. 2021, MODIF PRIN DISP. NR. 8289/05.07.2022

3	1.6.1.1.	LOCUINTA STR CONSTANTIN LECCA	NR INV DOMENIU PRIVAT 12009600 CRAIOVA , STR. CONSTANTIN LECCA, NR. 30, SUP.- 78,60MP (2 CAM. DE 62,60MP SI DEPENDINTE DE 26,95 MP)	2006	91202,08	MUNICIPIUL CRAIOVA DOMENIU PUBLIC CONFORM HOTARARII NR 19/07.07.2022 A COMISIEI SPECIALE DE INVENTARIERE A DOMENIULUI PUBLIC SI PRIVAT AL MUN. CRAIOVA, CONSTITUIT A PRIN DISPOZITIA PRIMARULUI MUNICIPIULUI CRAIOVA NR.639/01.02. 2021, MODIF PRIN DISP. NR. 8289/05.07.2022
4	1.6.1.1.	LOCUINTA STR MADONA DUDU	NR INV DOMENIU PRIVAT 11000603 CRAIOVA , STR. MADONA DUDU , NR. 21 FOST NR.55, SUP. - 18,50MP (1CAM. DE 11,20MP SI DEPENDINTE DE 7,30 MP)	2006	18564,74	MUNICIPIUL CRAIOVA DOMENIU PUBLIC CONFORM HOTARARII NR 19/07.07.2022 A COMISIEI SPECIALE DE INVENTARIERE A DOMENIULUI PUBLIC SI PRIVAT AL MUN. CRAIOVA, CONSTITUIT A PRIN DISPOZITIA PRIMARULUI MUNICIPIULUI CRAIOVA NR.639/01.02. 2021, MODIF PRIN DISP. NR. 8289/05.07.2022

Față de cele prezentate, în conformitate cu art. 554 , art. 858, din Codul Civil, art. 129 alin. 2, lit. c , art. 129 , alin.7, lit.k, art. 129 , alin. 14, art. 139, alin.3, lit. g, art. 196, alin.1, lit. a, art. 286 alin.4 , art. 287 lit. b, din OUG. nr. 57/2019 privind Codul administrativ, propunem spre aprobare Consiliului Local al Municipiului Craiova.

- 1. Declararea de uz și interes public local a bunurilor identificate în anexa nr.1 la prezentul raport**
- 2. Se aprobă trecerea din domeniul privat, în domeniul public al municipiului Craiova, a bunurilor identificate în anexa nr.2 la prezentul raport**
- 3. Pe data prezentei hotărâri, se modifică în mod corespunzător Hotărârile Consiliului Local al Municipiului Craiova nr.522/2007 și 147/1999 cu modificările și completările ulterioare.**
- 4. Direcția Patrimoniu va lua măsuri pentru îndeplinirea procedurilor legale pentru modificarea corespunzătoare a Hotărârii de Guvern nr.141/2008**

Director executiv,
Cristian Ionuț Gâlea

*Îmi asum responsabilitatea privind
realitatea și legalitatea în solidar cu
întocmitorul înscrisului*

Data:

Semnătura:

Sef Serviciu,
Lucian Cosmin Mîtuca

*Îmi asum responsabilitatea privind
realitatea și legalitatea în solidar cu
întocmitorul înscrisului*

Data:

Semnătura:

Întocmit,

Insp. Cosmin Popescu

*Îmi asum responsabilitatea privind
realitatea și legalitatea în solidar
cu întocmitorul înscrisului*

Data:

Semnătura:

DECLARAREA DE UZ SI INTERES PUBLIC A UNOR BUNURI DOBANDITE DE AUTORITATEA PUBLICĂ

ANEXA nr.1 LA RAPORTUL NR. 123114/2022

Nr. crt.	Codul de clasificare	Denumirea bunului	Elemente de identificare	Anul dobandirii sau, dupa caz , al darii in folosinta	Valoarea de inventar LEI	Situație juridica actuala
Sistem de iluminat public Municipiul Craiova						
0	1	2	3	4	5	6
1	1.7.1.3.	Corp iluminat LED 53W	LED 53W, 162 BUC X 2541 ,42LEI/BUC	2015-2019	416022,71	Municipiul Craiova domeniu public conform hotararii nr 20/07.07.2022 a comisiei speciale de inventariere a domeniului public si privat al municipiULUI craiova, constituita prin dispozitia primarului municipiului Craiova nr.639/01.02.2021, MODIF PRIN DISP NR 8289/05.07.2022
2	1.7.1.3.	Corp iluminat LED 72W	LED 72W, 125 BUC X 2996,25LEI/BUC	2015-2019	377859,35	Municipiul Craiova domeniu public conform hotararii nr 20/07.07.2022 a comisiei speciale de inventariere a domeniului public si privat al municipiULUI craiova, constituita prin dispozitia primarului municipiului Craiova nr.639/01.02.2021, MODIF PRIN DISP NR 8289/05.07.2022
3	1.7.1.3.	Corp iluminat LED 88W LUMA 11000	LED 88W LUMA 11000, 501BUC X 3144,27LEI/BUC	2015-2019	1588618,08	Municipiul Craiova domeniu public conform hotararii nr 20/07.07.2022 a comisiei speciale de inventariere a domeniului public si privat al municipiULUI craiova, constituita prin dispozitia primarului municipiului Craiova nr.639/01.02.2021, MODIF PRIN DISP NR 8289/05.07.2022

4	1.7.1.3.	Corp iluminat LED 96W	LED 96W, 118 BUC X 3245,66LEI/BUC	2015-2019	386129,86	Municipiul Craiova domeniu public conform hotararii nr 20/07.07.2022 a comisiei speciale de inventariere a domeniului public si privat al municipiului craiova, constituita prin dispozitia primarului municipiului Craiova nr.639/01.02.2021, MODIF PRIN DISP NR. 8289/05.07.2022
5	1.7.1.3.	Corp iluminat LED 107W LUMA 12000	LED 107W LUMA 12000, 945BUC X 3330,74LEI/BUC	2015-2019	3172709,12	Municipiul Craiova domeniu public conform hotararii nr 20/07.07.2022 a comisiei speciale de inventariere a domeniului public si privat al municipiului craiova, constituita prin dispozitia primarului municipiului Craiova nr.639/01.02.2021, MODIF PRIN DISP NR. 8289/05.07.2022
6	1.7.1.3.	Corp iluminat LED 148W LUMA 17000	LED 147W LUMA 17000, 161BUC X 3700,49LEI/BUC	2015-2019	600061,81	Municipiul Craiova domeniu public conform hotararii nr 20/07.07.2022 a comisiei speciale de inventariere a domeniului public si privat al municipiului craiova, constituita prin dispozitia primarului municipiului Craiova nr.639/01.02.2021, MODIF PRIN DISP NR. 8289/05.07.2022
7	1.3.4.2.	Coloana alimentare corp iluminat CYY 3x1.5mmp	73.02km X 8191.59lei/km	2015-2019	598229,02	Municipiul Craiova domeniu public conform hotararii nr 20/07.07.2022 a comisiei speciale de inventariere a domeniului public si privat al municipiului craiova, constituita prin dispozitia primarului municipiului Craiova nr.639/01.02.2021, MODIF PRIN DISP NR. 8289/05.07.2022
8	1.3.4.2.	Coloana alimentare corp iluminat CYY 4x1.5mmp	8.28km X 13731.33lei/km	2015-2019	113695,47	Municipiul Craiova domeniu public conform hotararii nr 20/07.07.2022 a comisiei speciale de inventariere a domeniului public si privat al municipiului craiova, constituita prin dispozitia primarului municipiului Craiova nr.639/01.02.2021, MODIF PRIN DISP NR. 8289/05.07.2022

9	1.7.1.1	Linie electrica subterana ACYABY 4x 16mmp	20,11km X 61854,70lei/km	2015-2019	1257455,17	Municipiul Craiova domeniu public conform hotararii nr 20/07.07.2022 a comisiei speciale de inventariere a domeniului public si privat al municipiULUI craiova, constituita prin dispozitia primarului municipiului Craiova nr.639/01.02.2021, MODIF PRIN DISP NR. 8289/05.07.2022
10	1.7.1.1	Linie electrica subterana ACYABY 3x 25+16mmp	16.10km X 68724,77lei/km	2015-2019	1117546,32	Municipiul Craiova domeniu public conform hotararii nr 20/07.07.2022 a comisiei speciale de inventariere a domeniului public si privat al municipiULUI craiova, constituita prin dispozitia primarului municipiului Craiova nr.639/01.02.2021, MODIF PRIN DISP NR. 8289/05.07.2022
11	1.7.1.1	Linie electrica subterana ACYABY 3x 35+16mmp	5.07km X 68558,08lei/km	2015-2019	351435,04	Municipiul Craiova domeniu public conform hotararii nr 20/07.07.2022 a comisiei speciale de inventariere a domeniului public si privat al municipiULUI craiova, constituita prin dispozitia primarului municipiului Craiova nr.639/01.02.2021, MODIF PRIN DISP NR. 8289/05.07.2022
12	1.7.1.1	Linie electrica subterana ACYABY 3x 50+25mmp	3.71km X 44545,50lei/km	2015-2019	167898,65	Municipiul Craiova domeniu public conform hotararii nr 20/07.07.2022 a comisiei speciale de inventariere a domeniului public si privat al municipiULUI craiova, constituita prin dispozitia primarului municipiului Craiova nr.639/01.02.2021, MODIF PRIN DISP NR. 8289/05.07.2022
13	1.7.1.3	Stalp stradal retro	inaltimre h= 8m , 56 buc x 15549.24lei/buc	2015-2019	870757,55	Municipiul Craiova domeniu public conform hotararii nr 20/07.07.2022 a comisiei speciale de inventariere a domeniului public si privat al municipiULUI craiova, constituita prin dispozitia primarului municipiului Craiova nr.639/01.02.2021, MODIF PRIN DISP NR. 8289/05.07.2022

14	2.1.16.6	Curie derivatie	cutie derivatie policarbonat , 17 buc x 6288.87lei/buc	2015-2019	106910,89	Municipiul Craiova domeniu public conform hotararii nr 20/07.07.2022 a comisiei speciale de inventariere a domeniului public si privat al municipiULUI craiova, constituita prin dispozitia primarului municipiului Craiova nr.639/01.02.2021, MODIF PRIN DISP NR. 8289/05.07.2022
15	1.7.1.3	Stalp pietonal ornamental	inaltimre h= 4m , 43 buc x 5685.02lei/buc	2015-2019	244455,95	Municipiul Craiova domeniu public conform hotararii nr 20/07.07.2022 a comisiei speciale de inventariere a domeniului public si privat al municipiULUI craiova, constituita prin dispozitia primarului municipiului Craiova nr.639/01.02.2021, MODIF PRIN DISP NR. 8289/05.07.2022
16	2.1.16.6	Curie comanda iluminat	cutie comanda iluminat , 2 buc x 8819.94lei/buc	2015-2019	17639,89	Municipiul Craiova domeniu public conform hotararii nr 20/07.07.2022 a comisiei speciale de inventariere a domeniului public si privat al municipiULUI craiova, constituita prin dispozitia primarului municipiului Craiova nr.639/01.02.2021, MODIF PRIN DISP NR. 8289/05.07.2022
17	2.1.16.6	Cutie punct de aprindere receptie date wi fi	cutie punct de aprindere receptie date wi fi , 2 buc x 10246,19lei/buc	2015-2019	20852,38	Municipiul Craiova domeniu public conform hotararii nr 20/07.07.2022 a comisiei speciale de inventariere a domeniului public si privat al municipiULUI craiova, constituita prin dispozitia primarului municipiului Craiova nr.639/01.02.2021, MODIF PRIN DISP NR. 8289/05.07.2022
18	1.7.1.3.	Corp iluminat 20 LED	LED , 124 BUC X 2952,23LEI/BUC	2015-2019	70853,59	Municipiul Craiova domeniu public conform hotararii nr 20/07.07.2022 a comisiei speciale de inventariere a domeniului public si privat al municipiULUI craiova, constituita prin dispozitia primarului municipiului Craiova nr.639/01.02.2021, MODIF PRIN DISP NR. 8289/05.07.2022

19	2.2.3	Software gestiune iluminat	1 buc x 231197,80lei/buc	2015-2019	231197,8	Municipiul Craiova domeniu public conform hotararii nr 20/07.07.2022 a comisiei speciale de inventariere a domeniului public si privat al municipiULUI craiova, constituita prin dispozitia primarului municipiului Craiova nr.639/01.02.2021, MODIF PRIN DISP NR. 8289/05.07.2022
20	2.2.3	server	1 buc x 28112,48lei/buc	2015-2019	28112,48	Municipiul Craiova domeniu public conform hotararii nr 20/07.07.2022 a comisiei speciale de inventariere a domeniului public si privat al municipiULUI craiova, constituita prin dispozitia primarului municipiului Craiova nr.639/01.02.2021, MODIF PRIN DISP NR. 8289/05.07.2022
21	2.2.3	Statie de lucru	1 buc x 11648,58lei/buc	2015-2019	11648,58	Municipiul Craiova domeniu public conform hotararii nr 20/07.07.2022 a comisiei speciale de inventariere a domeniului public si privat al municipiULUI craiova, constituita prin dispozitia primarului municipiului Craiova nr.639/01.02.2021, MODIF PRIN DISP NR. 8289/05.07.2022
22	2.2.3	UPS si Baterii UPS	1 buc x 16665.34lei/buc	2015-2019	16665,34	Municipiul Craiova domeniu public conform hotararii nr 20/07.07.2022 a comisiei speciale de inventariere a domeniului public si privat al municipiULUI craiova, constituita prin dispozitia primarului municipiului Craiova nr.639/01.02.2021, MODIF PRIN DISP NR. 8289/05.07.2022
23	2.2.3	Ruter Local de Comunicatii	263 buc x 4063lei/buc	2015-2019	1068569,55	Municipiul Craiova domeniu public conform hotararii nr 20/07.07.2022 a comisiei speciale de inventariere a domeniului public si privat al municipiULUI craiova, constituita prin dispozitia primarului municipiului Craiova nr.639/01.02.2021, MODIF PRIN DISP NR. 8289/05.07.2022

24	2.2.3	Concentrator de date	263 buc x 5645,67lei/buc	2015-2019	14848413,46	Municipiul Craiova domeniu public conform hotararii nr 20/07.07.2022 a comisiei speciale de inventariere a domeniului public si privat al municipiului craiova, constituita prin dispozitia primarului municipiului Craiova nr.639/01.02.2021, MODIF PRIN DISP NR. 8289/05.07.2022
25	2.2.3	Analizator parametri retea electrica (AREI)	263 buc x3066,69ei/buc	2015-2019	806540,83	Municipiul Craiova domeniu public conform hotararii nr 20/07.07.2022 a comisiei speciale de inventariere a domeniului public si privat al municipiului craiova, constituita prin dispozitia primarului municipiului Craiova nr.639/01.02.2021, MODIF PRIN DISP NR. 8289/05.07.2022
Drumuri preluate ca urmare a modificării limitei între UAT Podari și UAT Craiova						
1	420.1.9.5.	Str. Dobrogea (Craiova + Podari)	<p>FOSTĂ T 2 POPOVENI - PODARI DRUM DE EXPLOATARE De 20 IN SUPRAFATA TOTALA DE 400 MP, (LUNGIME 100 M , LATIME - 4M),</p> <p>VECINATATILE :</p> <p>N- PROPRIETATI PRIVATE</p> <p>E- STR RAULUI</p> <p>S- PROPRIETATI PRIVATE</p> <p>V- STR DOBROGEA</p> <p>VALOAREA 78046,80 LEI</p> <p>CE MAJOREAZA DATELE DE IDENTIFICARE LA STR DOBROGEA CU NR DE INV. 42001522 LA SUPRAFAȚA DE 6105MP, LUNGIME 1110M LATIME 4-7M</p> <p>VALOARE INVENTAR 1126805,28 LEI</p> <p>MAJORATA LA 1204852,08LEI</p> <p>ÎN ADMINISTRAREA CONSILIULUI LOCAL</p>	1999-2021	1204852,08	MUNICIPIUL CRAIOVA DOMENIU PUBLIC CONFORM HCL NR. 147/1999 SI HOTARARII NR 20/07.07.2022 A COMISIEI SPECIALE DE INVENTARIERE A DOMENIULUI PUBLIC SI PRIVAT AL MUNICIPIULUI CRAIOVA, CONSTITUITA PRIN DISPOZITIA PRIMARULUI MUNICIPIULUI CRAIOVA NR.639/01.02.2021 MODIF PRIN DISP NR. 8289/05.07.2022 COM PODARI UAT CRAIOVA CONFORM PROCES VERBAL DELIMITARE A UAT CRAIOVA-PODARI INCHEIAT LA DATA DE 09.12.2021

2	1.3.7.1	Str. Dobrogea (Craiova + Podari)	<p>FOSTĂ T 2 POPOVENI - PODARI DRUM DE EXPLOATARE De 20 IN SUPRAFATA TOTALA DE 400 MP, (LUNGIME 100 M , LATIME - 4M),</p> <p>VECINATATILE :</p> <p>N- PROPRIETATI PRIVATE E- STR RAULUI S- PROPRIETATI PRIVATE V- STR DOBROGEA</p> <p>VALOAREA 932.266.46LEI</p> <p>CE MAJOREAZA VALOAREA STR DOBROGEA CU NR DE INV. 12001303 LA VALOARE INVENTAR 1.029.669,30LEI</p> <p>ÎN ADMINISTRAREA CONSILIULUI LOCAL</p>	1999-2021	1029669,30	<p>MUNICIPIUL CRAIOVA DOMENIU PUBLIC CONFORM HCL 147/1999 SI HOTARARII NR 20/07.07.2022 A COMISIEI SPECIALE DE INVENTARIERE A DOMENIULUI PUBLIC SI PRIVAT AL MUNICIPIULUI CRAIOVA, CONSTITUITA PRIN DISPOZITIA PRIMARULUI MUNICIPIULUI CRAIOVA NR.639/01.02.2021 MODIF PRIN DISP NR. 8289/05.07.2022 COM PODARI UAT CRAIOVA CONFORM PROCES VERBAL DELIMITARE A UAT CRAIOVA-PODARI INCHEIAT LA DATA DE 09.12.2021</p>
3	420.1.9.5.	Str. Moldova (Craiova + Podari)	<p>FOSTĂ T 2 POPOVENI - PODARI DRUM DE EXPLOATARE De 55 IN SUPRAFATA TOTALA DE 450 MP, (LUNGIME 75 M , LATIME - 4M),</p> <p>VECINATATILE :</p> <p>N- PROPRIETATI PRIVATE E- STR POPOVENI S- PROPRIETATI PRIVATE V- STR BRAILA(HC 80)</p> <p>VALOAREA 43899,00 LEI</p> <p>CE MAJOREAZA DATELE DE IDENTIFICARE LA STR MOLDOVA CU NR DE INV. 42001715 LA SUPRAFAȚA DE 2345MP, LUNGIME 355M LATIME 4-7M</p> <p>VALOARE INVENTAR 163893,65 LEI MAJORATA LA 343143,85 LEI</p> <p>ÎN ADMINISTRAREA CONSILIULUI LOCAL</p>	1999-2021	343143,85	<p>MUNICIPIUL CRAIOVA DOMENIU PUBLIC CONFORM HCL NR147/1999 SI HOTARARII NR 20/07.07.2022 A COMISIEI SPECIALE DE INVENTARIERE A DOMENIULUI PUBLIC SI PRIVAT AL MUNICIPIULUI CRAIOVA, CONSTITUITA PRIN DISPOZITIA PRIMARULUI MUNICIPIULUI CRAIOVA NR.639/01.02.2021 MODIF PRIN DISP NR. 8289/05.07.2022 COM PODARI UAT CRAIOVA CONFORM PROCES VERBAL DELIMITARE A UAT CRAIOVA-PODARI INCHEIAT LA DATA DE 09.12.2021</p>

4	1.3.7.1	Str. Moldova (Craiova + Podari)	FOSTĂ T 2 POPOVENI - PODARI DRUM DE EXPLOATARE De 55 IN SUPRAFATA TOTALA DE 450 MP, (LUNGIME 75 M , LATIME - 4M), VECINATATILE : N- PROPRIETATI PRIVATE E- STR POPOVENI S- PROPRIETATI PRIVATE V- STR BRAILA(HC 80) VALOAREA 7591,12 LEI CE MAJOREAZA VALOAREA STR MOLDOVA CU NR DE INV. 12001452 LA VALOARE INVENTAR 171.484.77LEI ÎN ADMINISTRAREA CONSILIULUI LOCAL	1999-2021	171484,77	MUNICIPIUL CRAIOVA DOMENIU PUBLIC CONFORM HCL NR.147/1999 HOTARARII NR 20/07.07.2022 A COMISIEI SPECIALE DE INVENTARIERE A DOMENIULUI PUBLIC SI PRIVAT AL MUNICIPIULUI CRAIOVA, CONSTITUITA PRIN DISPOZITIA PRIMARULUI MUNICIPIULUI CRAIOVA NR.639/01.02.2021 MODIF PRIN DISP NR. 8289/05.07.2022 COM PODARI UAT CRAIOVA CONFORM PROCES VERBAL DELIMITARE A UAT CRAIOVA-PODARI INCHEIAT LA DATA DE 09.12.2021
5	1.3.7.1	Drum Exploatare De 35 Popoveni	FOSTĂ T 4 POPOVENI (AVIASAN), DRUM DE EXPLOATARE De 35, IN SUPRAFATA TOTALA DE 1944 MP, (LUNGIME 486M, LATIME - 4M VECINATATILE : N- SOSEAUA POPOVENI E- DOMENIU PUBLIC CANAL COLECTOR S- PROPRIETATI PRIVATE V- PROPRIETATI PRIVATE UAT PODARI VALOARE INVENTAR 51.030 LEI ADMINISTRAREA CONSILIULUI LOCAL	2021	51030,00	MUNICIPIUL CRAIOVA DOMENIU PUBLIC CONFORM HOTARARII NR 20/07.07.2022 A COMISIEI SPECIALE DE INVENTARIERE A DOMENIULUI PUBLIC SI PRIVAT AL MUNICIPIULUI CRAIOVA, CONSTITUITA PRIN DISPOZITIA PRIMARULUI MUNICIPIULUI CRAIOVA NR.639/01.02.2021 MODIF PRIN DISP NR. 8289/05.07.2022 COM PODARI UAT CRAIOVA CONFORM PROCES VERBAL DELIMITARE A UAT CRAIOVA-PODARI INCHEIAT LA DATA DE 09.12.2021
6	1.3.7.1	Drum Exploatare De 34 Popoveni	FOSTĂ T 13 si 4 POPOVENI (AVIASAN), DRUM DE EXPLOATARE De 34, IN SUPRAFATA TOTALA DE 5280 MP, (LUNGIME 1320M, LATIME 4M VECINATATILE : N- SOSEAUA POPOVENI E- UAT PODARI AVIASAN S- PROPRIETATI PRIVATE SI De 104 (99) V- PROPRIETATI PRIVATE VALOARE INVENTAR 97722,24LEI ADMINISTRAREA CONSILIULUI LOCAL	2021	97722,24	MUNICIPIUL CRAIOVA DOMENIU PUBLIC CONFORM HOTARARII NR 20/07.07.2022 A COMISIEI SPECIALE DE INVENTARIERE A DOMENIULUI PUBLIC SI PRIVAT AL MUNICIPIULUI CRAIOVA, CONSTITUITA PRIN DISPOZITIA PRIMARULUI MUNICIPIULUI CRAIOVA NR.639/01.02.2021 MODIF PRIN DISP NR. 8289/05.07.2022 COM PODARI UAT CRAIOVA CONFORM PROCES VERBAL DELIMITARE A UAT CRAIOVA-PODARI INCHEIAT LA DATA DE 09.12.2021

7	1.3.7.1	Drum de Exploatare 14/1 (Craiova- Podari)	<p>FOSTĂ T 13 POPOVENI, DRUM DE EXPLOATARE De 14/1 IN SUPRAFATA TOTALA DE 348MP, (LUNGIME 87M, LATIME - 4M), VECINATATILE : N- PROPRIETATI PRIVATE E- DRUM EXPLOATARE De 60 , T 13 POPOVENI UAT CRAIOVA S- PROPRIETATI PRIVATE V- DRUM EXPLOATARE De 14/1 , T 13 VALOAREA 6440,78LEI CE MAJOREAZA DATELE DE IDENTIFICARE LA DRUMUL EXPLOATARE De 14/1 CU NR DE INV. 42000614 LA SUPRAFAȚA DE 1708MP, LUNGIME 427M LATIME 4M VALOARE INVENTAR 25171,19 LEI MAJORATA LA 31611,97 LEI ÎN ADMINISTRAREA CONSILIULUI LOCAL</p>	2010-2021	31611,97	<p>MUNICIPIUL CRAIOVA DOMENIU PUBLIC CONFORM HCL NR. 197/2010 ,A3,13 SI HOTARARII NR 20/07.07.2022 A COMISIEI SPECIALE DE INVENTARIERE A DOMENIULUI PUBLIC SI PRIVAT AL MUNICIPIULUI CRAIOVA, CONSTITUITA PRIN DISPOZITIA PRIMARULUI MUNICIPIULUI CRAIOVA NR.639/01.02.2021 MODIF PRIN DISP NR. 8289/05.07.2022 COM PODARI UAT CRAIOVA CONFORM PROCES VERBAL DELIMITARE A UAT CRAIOVA-PODARI INCHEIAT LA DATA DE 09.12.2021</p>
8	420.1.9.5.	Drum de Exploatare 104(99) (Craiova- Podari)	<p>FOSTA T 12 SI 13 POPOVENI, DRUM DE EXPLOATARE De 104 IN SUPRAFATA TOTALA DE 8610MP, (LUNGIME 1230M, LATIME - 7M), VECINATATILE : N- PROPRIETATI PRIVATE + De 104(99) UAT CRAIOVA E - PROPRIETATI PRIVATE + CALEA DUNARII (STR CALAFATULUI) S - PROPRIETATI PRIVATE V- PROPRIETATI PRIVATE VALOAREA 6.440,78LEI CE MAJOREAZA DATELE DE IDENTIFICARE LA DRUMUL EXPLOATARE De 104(99) CU NR DE INV. 42000613 LA SUPRAFAȚA DE 10220MP, LUNGIME 1460M LATIME 7M VALOARE INVENTAR 189.154,17 LEI MAJORATA LA 31.611,97 LEI ÎN ADMINISTRAREA CONSILIULUI LOCAL</p>	2010-2021	189154,17	<p>MUNICIPIUL CRAIOVA DOMENIU PUBLIC CONFORM HCL NR. 197/2010,A3,12 HOTARARII NR 20/07.07.2022 A COMISIEI SPECIALE DE INVENTARIERE A DOMENIULUI PUBLIC SI PRIVAT AL MUNICIPIULUI CRAIOVA, CONSTITUITA PRIN DISPOZITIA PRIMARULUI MUNICIPIULUI CRAIOVA NR.639/01.02.2021 MODIF PRIN DISP NR. 8289/05.07.2022 COM PODARI UAT CRAIOVA CONFORM PROCES VERBAL DELIMITARE A UAT CRAIOVA-PODARI INCHEIAT LA DATA DE 09.12.2021</p>

9	1.3.7.1	Drum de Exploatare 190 (Craiova- Podari)	<p>FOSTĂ POPOVENI, DRUM DE EXPLOATARE De 190 IN SUPRAFATA TOTALA DE 667MP, (LUNGIME 89M, LATIME - 7,5M),</p> <p>VECINATATILE :</p> <p>N- PROPRIETATI PRIVATE</p> <p>E – LIMITA UAT CRAIOVA</p> <p>S - PROPRIETATI PRIVATE</p> <p>V– DRUM EXPLOATARE De 190</p> <p>VALOAREA 38580,61 LEI</p> <p>CE MAJOREAZA DATELE DE IDENTIFICARE LA DRUMUL EXPLOATARE De 190 CU NR DE INV. 12014685 LA SUPRAFATA DE 1507 MP, LUNGIME 200 M LATIME 7,5M</p> <p>VALOARE INVENTAR 48587,95 LEI MAJORATA LA 87168,56 LEI</p> <p>ÎN ADMINISTRAREA CONSILIULUI LOCAL</p>	2018- 2021	87168,56	<p>MUNICIPIUL CRAIOVA DOMENIU PUBLIC CONFORM HCL NR. 481/2018 HOTARARII NR 20/07.07.2022 A COMISIEI SPECIALE DE INVENTARIERE A DOMENIULUI PUBLIC SI PRIVAT AL MUNICIPIULUI CRAIOVA, CONSTITUITA PRIN DISPOZITIA PRIMARULUI MUNICIPIULUI CRAIOVA NR.639/01.02.2021 MODIF PRIN DISP NR. 8289/05.07.2022 COM PODARI UAT CRAIOVA CONFORM PROCES VERBAL DELIMITARE A UAT CRAIOVA-PODARI INCHEIAT LA DATA DE 09.12.2021</p>
10	1.3.7.1	Drum Exploatare De 66/1 Popoveni	<p>FOSTĂ T 66/1 , T13 POPOVENI , DRUM DE EXPLOATARE De 66/1, IN SUPRAFATA TOTALA DE 2360 MP, (LUNGIME 590M, LATIME - 4M</p> <p>VECINATATILE :</p> <p>N- PROPRIETATI PRIVATE</p> <p>E- PROPRIETATI PRIVATE</p> <p>S- LIMITA ADMINISTRATIVA UAT</p> <p>V- UAT PODARI</p> <p>VALOARE INVENTAR 61950,00 LEI</p> <p>ADMINISTRAREA CONSILIULUI LOCAL</p>	2021	61950,00	<p>MUNICIPIUL CRAIOVA DOMENIU PUBLIC CONFORM HOTARARII NR 20/07.07.2022 A COMISIEI SPECIALE DE INVENTARIERE A DOMENIULUI PUBLIC SI PRIVAT AL MUNICIPIULUI CRAIOVA, CONSTITUITA PRIN DISPOZITIA PRIMARULUI MUNICIPIULUI CRAIOVA NR.639/01.02.2021 MODIF PRIN DISP NR. 8289/05.07.2022 COM PODARI UAT CRAIOVA CONFORM PROCES VERBAL DELIMITARE A UAT CRAIOVA-PODARI INCHEIAT LA DATA DE 09.12.2021</p>
11	1.3.7.1	Drum Exploatare De 16 Popoveni	<p>FOSTĂ T 16 , T1 POPOVENI , DRUM DE EXPLOATARE De 16 IN SUPRAFATA TOTALA DE 2400 MP, (LUNGIME 600M, LATIME - 4M</p> <p>VECINATATILE :</p> <p>N- CANAL SERCA</p> <p>E- PROPRIETATI PRIVATE</p> <p>S- LIMITA ADMINISTRATIVA UAT</p> <p>V- PROPRIETATI PRIVATE</p> <p>VALOARE INVENTAR 44419,20LEI</p> <p>ADMINISTRAREA CONSILIULUI LOCAL</p>	2021	44419,20	<p>MUNICIPIUL CRAIOVA DOMENIU PUBLIC CONFORM HOTARARII NR 20/07.07.2022 A COMISIEI SPECIALE DE INVENTARIERE A DOMENIULUI PUBLIC SI PRIVAT AL MUNICIPIULUI CRAIOVA, CONSTITUITA PRIN DISPOZITIA PRIMARULUI MUNICIPIULUI CRAIOVA NR.639/01.02.2021 MODIF PRIN DISP NR. 8289/05.07.2022 COM PODARI UAT CRAIOVA CONFORM PROCES VERBAL DELIMITARE A UAT CRAIOVA-PODARI INCHEIAT LA DATA DE 09.12.2021</p>

12	1.3.7.1	STR GRADINARI (CRAIOVA+SIMNICU DE SUS)	FOSTA T 134/125 SIMNICU DE SUS, DRUM DE EXPLOATARE NR. 1585 IN SUPRAFATA TOTALA DE 1972MP, (LUNGIME 221M, LATIME - 5M), VECINATATILE : N- PROPRIETATI PRIVATE E- STR GRADINARI S- PROPRIETATI PRIVATE V- PROPRIETATE C.E.O. ESTACADA TERMO 2 VALOAREA 96192,24 LEI CE MAJOREAZA DATELE DE IDENTIFICARE ALA STR GRADINARI CU NR DE INV. 42001618 LA SUPRAFAȚA DE 11872MP, LUNGIME 1200M LATIME 5,5 – 8,5M VALOARE INVENTAR 428.912,38 LEI MAJORATA LA 579104.62 LEI ÎN ADMINISTRAREA CONSILIULUI LOCAL	2021	579104,62	MUNICIPIUL CRAIOVA DOMENIU PUBLIC CONFORM HCL 197/1999 SI PROCES VERBAL NR.14/17.05.2022. AL COMISIEI SPECIALE DE INVENTARIERE A DOMENIULUI PUBLIC SI PRIVAT AL MUNICIPIULUI CRAIOVA, CONSTITUITA PRIN DISPOZITIA PRIMARULUI MUNICIPIULUI CRAIOVA NR.639/01.02.2021, UAT CRAIOVA CONFORM PROCES VERBAL DELIMITARE A UAT CRAIOVA- SIMNICU DE SUS INCHEIAT LA DATA DE 01.09.2021, ATRIBUIRE DENUMIRE HCL NR. 14/04.03.2012
LOCUINTE CE TREC DIN DOMENIUL PRIVAT IN DOMENIUL PUBLIC						
16	1.6.1.1.	LOCUINTA 1 MAI	NR INV DOMENIU PRIVAT 11000511 CRAIOVA , CART 1 MAI, STR. DR. CONSTANTIN ANGELESCU , NR. 1A BL. V30, SC.1, AP.6, SUP. – 56,99MP. (2 CAM. DE 34,02MP SI DEPENDINTE DE 22,97MP)	2006	137975,89	MUNICIPIUL CRAIOVA DOMENIU PUBLIC CONFORM HOTARARII NR 19/07.07.2022 A COMISIEI SPECIALE DE INVENTARIERE A DOMENIULUI PUBLIC SI PRIVAT AL MUN. CRAIOVA,CONSTITUITA PRIN DISPOZITIA PRIMARULUI MUNICIPIULUI CRAIOVA NR.639/01.02. 2021, MODIF PRIN DISP. NR. 8289/05.07.2022
17	1.6.1.1.	LOCUINTA VALEA ROSIE	NR INV DOMENIU PRIVAT 11000565 CRAIOVA , CART VALEA ROSIE, STR. 22 DECEMBRIE 1989 , NR. 11A, BL.e , SC.4, AP.29 , SUP.- 36,21MP (3 CAM. DE 27,41MP SI DEPENDINTE DE 8,80 MP)	2006	68502,42	MUNICIPIUL CRAIOVA DOMENIU PUBLIC CONFORM HOTARARII NR 19/07.07.2022 A COMISIEI SPECIALE DE INVENTARIERE A DOMENIULUI PUBLIC SI PRIVAT AL MUN. CRAIOVA,CONSTITUITA PRIN DISPOZITIA PRIMARULUI MUNICIPIULUI CRAIOVA NR.639/01.02. 2021, MODIF PRIN DISP. NR. 8289/05.07.2022

18	1.6.1.1.	LOCUINTA STR CONSTANTIN LECCA	NR INV DOMENIU PRIVAT 12009600 CRAIOVA , STR. CONSTANTIN LECCA, NR. 30, SUP.- 78,60MP (2 CAM. DE 62,60MP SI DEPENDINTE DE 26,95 MP)	2006	91202,08	MUNICIPIUL CRAIOVA DOMENIU PUBLIC CONFORM HOTARARII NR 19/07.07.2022 A COMISIEI SPECIALE DE INVENTARIERE A DOMENIULUI PUBLIC SI PRIVAT AL MUN. CRAIOVA,CONSTITUITA PRIN DISPOZITIA PRIMARULUI MUNICIPIULUI CRAIOVA NR.639/01.02. 2021, MODIF PRIN DISP. NR. 8289/05.07.2022
19	1.6.1.1.	LOCUINTA STR MADONA DUDU	NR INV DOMENIU PRIVAT 11000603 CRAIOVA , STR. MADONA DUDU , NR. 21 FOST NR.55, SUP .- 18,50MP (1CAM. DE 11,20MP SI DEPENDINTE DE 7,30 MP)	2006	18564,74	MUNICIPIUL CRAIOVA DOMENIU PUBLIC CONFORM HOTARARII NR 19/07.07.2022 A COMISIEI SPECIALE DE INVENTARIERE A DOMENIULUI PUBLIC SI PRIVAT AL MUN. CRAIOVA,CONSTITUITA PRIN DISPOZITIA PRIMARULUI MUNICIPIULUI CRAIOVA NR.639/01.02. 2021, MODIF PRIN DISP. NR. 8289/05.07.2022

BUNURI CARE TREC DIN DOMENIUL PRIVAT IN DOMENIUL PUBLIC SI SE DECLARA DE UZ SI UTILITATE PUBLICA

ANEXA 2 LA LA RAPORTUL NR. 123114/2022

Nr. crt.	Codul de clasificare conform H.G. 2139/2004	Denumirea bunului	Elemente de identificare	Anul dobandirii sau, dupa caz , al darii in folosinta	Valoarea de inventar LEI	Situatie juridica actuala
0	1	2	3	4	5	6
1	1.6.1.1.	LOCUINTA 1 MAI	NR INV DOMENIU PRIVAT 11000511 CRAIOVA , CART 1 MAI, STR. DR. CONSTANTIN ANGELESCU , NR. 1A BL. V30, SC.1, AP.6, SUP. – 56,99MP. (2 CAM. DE 34,02MP SI DEPENDINTE DE 22,97MP)	2006	137975,89	MUNICIPIUL CRAIOVA DOMENIU PUBLIC CONFORM HOTARARII NR 19/07.07.2022 A COMISIEI SPECIALE DE INVENTARIERE A DOMENIULUI PUBLIC SI PRIVAT AL MUN. CRAIOVA,CONSTITUITA PRIN DISPOZITIA PRIMARULUI MUNICIPIULUI CRAIOVA NR.639/01.02. 2021, MODIF PRIN DISP. NR. 8289/05.07.2022
2	1.6.1.1.	LOCUINTA VALEA ROSIE	NR INV DOMENIU PRIVAT 11000565 CRAIOVA , CART VALEA ROSIE, STR. 22 DECEMBRIE 1989 , NR. 11A, BL.e , SC.4, AP.29 , SUP.- 36,21MP (3 CAM. DE 27,41MP SI DEPENDINTE DE 8,80 MP)	2006	68502,42	MUNICIPIUL CRAIOVA DOMENIU PUBLIC CONFORM HOTARARII NR 19/07.07.2022 A COMISIEI SPECIALE DE INVENTARIERE A DOMENIULUI PUBLIC SI PRIVAT AL MUN. CRAIOVA,CONSTITUITA PRIN DISPOZITIA PRIMARULUI MUNICIPIULUI CRAIOVA NR.639/01.02. 2021, MODIF PRIN DISP. NR. 8289/05.07.2022

3	1.6.1.1.	LOCUINTA STR. CONSTANTIN LECCA	NR INV DOMENIU PRIVAT 12009600 CRAIOVA , STR. CONSTANTIN LECCA, NR. 30, SUP.- 78,60MP (2 CAM. DE 62,60MP SI DEPENDINTE DE 26,95 MP)	2006	91202,08	MUNICIPIUL CRAIOVA DOMENIU PUBLIC CONFORM HOTARARII NR 19/07.07.2022 A COMISIEI SPECIALE DE INVENTARIERE A DOMENIULUI PUBLIC SI PRIVAT AL MUN. CRAIOVA,CONSTITUITA PRIN DISPOZITIA PRIMARULUI MUNICIPIULUI CRAIOVA NR.639/01.02. 2021, MODIF PRIN DISP. NR. 8289/05.07.2022
4	1.6.1.1.	LOCUINTA STR. MADONA DUDU	NR INV DOMENIU PRIVAT 11000603 CRAIOVA , STR. MADONA DUDU , NR. 21 FOST NR.55, SUP .- 18,50MP (1CAM. DE 11,20MP SI DEPENDINTE DE 7,30 MP)	2006	18564,74	MUNICIPIUL CRAIOVA DOMENIU PUBLIC CONFORM HOTARARII NR 19/07.07.2022 A COMISIEI SPECIALE DE INVENTARIERE A DOMENIULUI PUBLIC SI PRIVAT AL MUN. CRAIOVA,CONSTITUITA PRIN DISPOZITIA PRIMARULUI MUNICIPIULUI CRAIOVA NR.639/01.02. 2021, MODIF PRIN DISP. NR. 8289/05.07.2022

PROCES VERBAL nr. 20/07.07.2022
al Comisiei Speciale cu atribuții de întocmire și actualizare
a inventarului care alcătuiesc
domeniul public și privat al Municipiului Craiova

Urmare a ședinței Comisiei Speciale cu atribuții de întocmire și actualizare a inventarului care alcătuiesc domeniul public și privat al Municipiului Craiova, ce a avut loc la sediul Primăriei Municipiului Craiova din str. Târgului nr. 26, s-au hotărât următoarele:

1. Prin adresa nr.112398/2022 Direcția Servicii Publice, Serviciul Administrarea și Monitorizarea Serviciilor de Utilitate Publică se revine la adresa nr. 48272/2021 prin care s-a solicitat la punctul 2 „Actualizarea inventarului public concesionat – cantitativ și valoric pentru înregistrarea acestuia în inventar, conform anexei nr.3

Propunem declararea de uz și utilitate publică a investiției efectuate în perioada 2015-2019, la sistemul de iluminat public al municipiului Craiova, care are o valoare de 44.534.383,03 lei, aferentă bunurilor componente ale sistemului de iluminat, identificate în tabelul următor:

Nr. crt.	Denumire	u.m.	cantitate	Pret unitar Lei	Valoare TVA- Lei	Valoare cote ISC- Lei	Valoare Finala Lei	Mijloc fix / obiect inventar
1	Console 1x1x10grd (Lxl)	buc	13753	234,38	3223473,68	314661,79	3538135,47	obiect inventar
2	Console Pietonale 1x0,5(Lxl)	buc	272	226,78	61686,33	6223,22	67909,56	obiect inventar
3	Corp iluminat LED 35W	buc	1601	2109,56	3377408,98	42620,94	3420029,93	obiect inventar
4	Corp iluminat LED 53W	buc	162	2541,42	411710,04	4312,67	416022,71	Mijloc fix
5	Corp iluminat LED 72W	buc	125	2996,25	374531,67	3327,68	377859,35	Mijloc fix
6	Corp iluminat LED 88W -LUMA11000	buc	501	3144,27	1575280,73	13337,34	1588618,08	Mijloc fix
7	Corp iluminat LED 96W	buc	118	3245,66	382988,52	3141,33	386129,86	Mijloc fix
8	Corp iluminat LED 107W - LUMA12000	buc	945	3330,74	3147551,84	25157,27	3172709,12	Mijloc fix
9	Corp iluminat LED 148W - LUMA17000		161	3700,49	595779,75	4286,05	600065,81	Mijloc fix
10	Coloana alimentare corp de iluminat CYY 3x1,5mmp	km	73,02	8191,59	598229,02	0.0	598229,02	Mijloc fix
11	Coloana alimentare corp de iluminat CYY 4x1,5mmp	km	8,28	13731,33	113695,47	0.0	113695,47	Mijloc fix
12	Corp iluminat sursa de sodiu 50w/70w	buc	10253	842,83	8641592,09	272949,77	8914541,86	obiect inventar
13	Corp iluminat sursa de sodiu 100w	buc	2426	885,79	2148937,42	64583,64	2213521,07	obiect inventar
14	Corp iluminat sursa de sodiu 150w	buc	1391	914,22	1271386,74	37030,44	1308717,18	obiect inventar
15	Corp iluminat sursa de sodiu 250w	buc	105	1000,90	105095,44	2795,25	107890,69	obiect inventar
16	Linie electrica subterana ACYABY 4x16mmp	km	20,11	61854,70	1244392,86	13062,31	1257455,17	Mijloc fix
17	Linie electrica subterana ACYABY 3x25+16mmp	km	16,10	68724,77	1107087,31	10459,32	1117546,32	Mijloc fix
18	Linie electrica subterana ACYABY 3x35+16mmp	km	5,07	68558,08	348137,97	3297,06	351435,04	Mijloc fix
19	Linie electrica subterana ACYABY 3x50+25mmp	km	3,71	44545,50	165486,56	2412,09	167898,65	Mijloc fix
20	Stalp stradal retro h=8m	buc	56	15549,24	870757,55	0.0	870757,55	Mijloc fix

21	Consola ornamentala	buc	10	1507,76	15077.60	228.79	15306.39	obiect inventar
22	Consola ornamentala retro	buc	110	1744,39	191883.69	2516.74	194400.43	obiect inventar
23	Stalp metalic h=4m	buc	70	1030,86	72160,29	0,0	72160,29	obiect inventar
24	Stalp metalic h=6m	buc	272	1177,60	320307.25	0,0	320307.25	obiect inventar
25	Stalp metalic h=8m	buc	425	1455,61	618638.45	19774.23	638412.68	obiect inventar
26	Camereta beton 800x800x800	buc	20	2186,67	43733.45	0,0	43733.45	obiect inventar
27	Priza de pamant 3 electrozi 2 1/2" 2.5m	buc	95	651,62	61903.91	0,0	61903.91	obiect inventar
28	Cutie derivatie policarbonat	buc	17	6288,87	106910.89	0,0	106910.89	Mijloc fix
29	Stalp pietonal ornamental h=4m	buc	43	5685,02	244455.95	0,0	244455.95	Mijloc fix
30	Cutie comanda iluminat	buc	2	8819,94	17639.89	0,0	17639.89	Mijloc fix
31	Cutie pct. aprindere receptie date wi-fi	buc	2	10426,19	20852.38	0,0	20852.38	Mijloc fix
32	Corp iluminat 20 LED	buc	24	2952,23	70853.59	0,0	70853.59	Mijloc fix
33	Echipament conexiuni circuite electrice	buc	8	667,14	5337.19	0,0	5337.19	obiect inventar
34	Tub PVC d=60mm	ml	3349	9,43	31607.87	0,0	31607.87	obiect inventar
35	Tub PVC d=110mm	ml	5182	34,98	180836.27		180836.27	obiect inventar
36	Modul universal de control pornire / oprire (MUCP/O) 400w	buc	12023	485,02	5831409.39	0,0	5831409.39	obiect inventar
37	Modul universal de control pornire / oprire si dummies (MUCP/OD) LED	buc	2146	603,56	1295256.79	0,0	1295256.79	obiect inventar
38	Modul universal de control pornire / oprire si dummies (MUCP/OD) 150w;400w	buc	1379	789,99	1089403.82	0,0	1089403.82	obiect inventar
39	Modul tegestiune corp iluminat transmitere date wi-fi	buc	24	1097,17	26332.25	0,0	26332.25	obiect inventar
40	Software gestiune iluminat	buc	1	231197,80	231197,80	0,0	231197,80	Mijloc fix
41	Server	buc	1	28112,48	28112,48	0,0	28112,48	Mijloc fix
42	Statie de lucru	buc	1	11648,58	11648,58	0,0	11648,58	Mijloc fix
43	UPS si Baterii UPS	buc	1	16665,34	16665,34	0,0	16665,34	Mijloc fix
44	Ruter Local de comunicatii (RLC)	buc	263	4063	1068569,55	0,0	1068569,55	Mijloc fix

45	Concentrator de date (CD)	buc	263	5645,67	1484813,46	0,0	1484813,46	Mijloc fix
46	Analizator parametri retea electrica (APREI)	buc	263	3066,69	806540,83	0,0	806540,83	Mijloc fix
	Total valoarea investitie						44.534.383.02	

2. Prin adresa nr. 6398/11.01.2022 Direcția Urbanism și Amenajarea Teritoriului, Birou Cadastru ne informează că între unitatea administrativ teritorială Craiova și unitatea administrativ teritorială Podari a avut loc acțiunea de recunoaștere a hotarelor și actualizare a limitelor administrativ – teritoriale în conformitate cu prevederile Legii nr. 7/1996 republicată. Ca urmare a recunoașterii hotarelor și actualizarea limitelor administrativ – teritoriale a fost semnat Procesul verbal de delimitare al unităților administrativ teritoriale Craiova – Podari, încheiat la data 01.12.2021, referitor la includerea suprafeței de 133 Ha în suprafața UAT Craiova.

În urma identificării pe planul parcellar al tarlalelor situate în comuna Podari – Popoveni respectiv Tarlaua 1 , Tarlaua 2, Tarlaua 4, Tarlaua 12, Tarlaua 13, ce fac obiectul Procesului Verbal de delimitare al unităților administrativ teritoriale Craiova – Podari, au fost identificate drumuri de exploatare ce fac obiectul declarării de uz și interes public al Municipiului Craiova, după cum urmează:

a) Drum de exploatare 20, situat în tarlaua T2, în lungime de 100m, lațime 4m și suprafața de 400mp și valoarea de inventar de 78.046,80 lei.

Drumul de exploatare 20, din tarlaua T2, este situat în continuarea străzii Dobrogea, ce aparține domeniului public al municipiului Craiova.

Terenul aferent str. Dobrogea, aparține domeniului public al municipiului Craiova având nr. de inventar 420001522 și valoarea de inventar de 1.126.805,28. Datele de identificare și valoarea terenului străzii Dobrogea se vor majora cu datele de identificate ale drumului de exploatare nr. 20 rezultând o lungime de 1110m, lațimea 4 – 5,5m, suprafața de 6105mp și valoarea de inventar de 1.191.189,28 lei.

Str Dobrogea, cu nr. de inventar 12001303 și valoarea de 97.402,84 lei, va fi majorată cu datele și valoarea drumului de exploatare nr. 20, în tarlaua T2 la valoarea totală de 1.029.669,30 lei.

b) Drum de exploatare 55, în tarlaua T2, în lungime de 75m, lațime 4m și suprafața de 400mp și valoarea de inventar de 43.899 lei.

Drumul de exploatare 55, în tarlaua T2, este situat în continuarea străzii Moldova, ce aparține domeniului public al municipiului Craiova

Terenul aferent Moldova aparține domeniului public al municipiului Craiova având nr. de inventar 420001715 și valoarea de inventar de 163.893,65.

Datele de identificare și valoarea terenului străzii Moldova se vor majora cu datele de identificate ale drumului de exploatare nr. 55 rezultând o lungime de 335m, lațimea 4 – 7m, suprafața de 2345mp și valoarea de inventar de 343.143,85 lei.

Str.Moldova având nr. de inventar 12001452 și valoarea de inventar de 18.893,47 lei va fi majorată cu datele și valoarea drumului de exploatare nr. 55 în tarlaua T2 la valoarea totală de 39.557,80 lei.

c) Drum de exploatare 35, în tarlaua T4, Popoveni, în lungime de 486m, lațime 4m și suprafața de 1944mp și valoarea de inventar de 51.030 lei.

d) Drum de exploatare 34, în tarlaua T13 și T4 în lungime de 292m, lațime 4m și suprafața de 1169,56 mp și valoarea de inventar de 57.039,44 lei

e) Drum de exploatare 14/1, în tarlaua T13 Popoveni, în lungime de 87m, lațime 4m și suprafața de 348mp și valoarea de inventar de 6.440,78lei.

Drumul de exploatare 14/1, în tarlaua T13 Popoveni, este situat în continuarea Drum de exploatare 14/1, în tarlaua T13 Popoveni, ce aparține domeniului public al municipiului Craiova.

Drumul de exploatare 14/1, are nr. de inventar 42000614 și valoarea 25.171,19 lei. Datele de identificare și valoarea Drumului de exploatare 14/1, se vor majora cu datele de identificare ale diferenței de drum, rezultând o lungime de 427m, lațimea de 4m, suprafața de 1708mp și valoarea de inventar de 31.611,97 lei.

datele de identificare ale diferenței de drum, rezultând o lungime de 427m, lățimea de 4m, suprafața de 1708mp și valoarea de inventar de 31.611,97 lei.

f) Drum de exploatare 104(99), în tarlăua T13 Popoveni, în lungime de 1230m, lățime 7m și suprafața de 8610mp și valoarea de inventar de 159.355,91 lei. Drumul de exploatare 104(99) este situat în continuarea Drumului de exploatare 104(99), ce aparține domeniului public al municipiului Craiova. Drumul de exploatare 104(99), are nr. de inventar 42000613 și valoarea de 29.798,26 lei. Datele de identificare și valoarea Drumului de exploatare 104(99), se vor majora cu datele de identificate ale diferenței de drum rezultând o lungime de 1460m , lățimea 7m, suprafața de 10220mp și valoarea de inventar de 189.154,17 lei.

g) Drum de exploatare 66/1, în tarlăua T13, în lungime de 590m, lățime 4m și suprafața de 2360 mp și valoarea de inventar de 61.950 lei

h) Drum de exploatare 190, Popoveni, în lungime de 89m, lățime 7,5m și suprafața de 667mp și valoarea de inventar de 38.586,61lei. Drumul de exploatare 190 Popoveni, este situat în continuarea Drumului de exploatare 190 situat în Popoveni ce aparține domeniului public al municipiului Craiova. Drumul de exploatare 190 Popoveni ce aparține domeniului public al municipiului Craiova, are nr. de inventar 12014685 și valoarea de 48.587,95 lei. Datele de identificare și valoarea Drumului de exploatare 190 Popoveni se vor majora cu datele de identificate ale diferenței de drum rezultând o lungime de 200m , lățimea 7,5m, suprafața de 1507mp și valoarea de inventar de 87.168,56 lei.

i) Drum de exploatare 16, in tarlăua 1 Popoveni, în lungime de 600m, lățime 4m și suprafața de 2400mp și valoarea de inventar de 44.419,20 lei.

Valorile contabile rezultate au fost raportate la studiu de piață privind valorile minime ale proprietatilor imobiliare din judetul Dolj, valabile incepand cu anul 2022, aprobat de Camera Notarilor Publici Craiova.

Propunem declararea de uz și utilitate publică a bunurilor identificate în tabelul de mai jos.

Nr. crt	Codul de clasificare conform H.G. 2139/2004	Denumirea bunului	Elemente de identificare	Anul dobândirii sau, după caz, al dării în folosință	Valoarea de inventar LEI	Situație juridică actuală
1	420.1.9.5.	Str. Dobrogea (Craiova + Podari)	FOSTĂ T 2 POPOVENI - PODARI DRUM DE EXPLOATARE De 20 IN SUPRAFATA TOTALA DE 400 MP, (LUNGIME 100 M , LATIME - 4M), VECINATATILE : N- PROPRIETATI PRIVATE E- STR RAULUI S- PROPRIETATI PRIVATE V- STR DOBROGEA VALOAREA 78046,80 LEI CE MAJOREAZA DATELE DE IDENTIFICARE LA STR DOBROGEA CU NR DE INV. 42001522 LA SUPRAFAȚA DE 6105MP, LUNGIME 1110M LATIME 4-7M VALOARE INVENTAR 1.126.805,28 LEI MAJORATA LA 1.204.852.08LEI	2021	1.204.852.08	COM PODARI UAT CRAIOVA CONFORM PROCES VERBAL DELIMITARE A UAT CRAIOVA- PODARI INCHEIAT LA DATA DE 09.12.2021

			ÎN ADMINISTRAREA CONSILIULUI LOCAL			
2	1.3.7.1	Str. Dobrogea (Craiova + Podari)	FOSTĂ T 2 POPOVENI - PODARI DRUM DE EXPLOATARE De 20 IN SUPRAFATA TOTALA DE 400 MP, (LUNGIME 100 M , LATIME - 4M), VECINATATILE : N- PROPRIETATI PRIVATE E- STR RAULUI S- PROPRIETATI PRIVATE V- STR DOBROGEA VALOAREA 932.266.46LEI CE MAJOREAZA VALOAREA STR DOBROGEA CU NR DE INV. 12001303 LA VALOARE INVENTAR 1.029.669,30LEI ÎN ADMINISTRAREA CONSILIULUI LOCAL	2021	1.029.669,30	COM PODARI UAT CRAIOVA CONFORM PROCES VERBAL DELIMITARE A UAT CRAIOVA- PODARI INCHEIAT LA DATA DE 09.12.2021
3	420.1.9.5.	Str. Moldova (Craiova + Podari)	FOSTĂ T 2 POPOVENI - PODARI DRUM DE EXPLOATARE De 55 IN SUPRAFATA TOTALA DE 450 MP, (LUNGIME 75 M , LATIME - 4M), VECINATATILE : N- PROPRIETATI PRIVATE E- STR POPOVENI S- PROPRIETATI PRIVATE V- STR BRAILA(HC 80) VALOAREA 43.899 LEI CE MAJOREAZA DATELE DE IDENTIFICARE LA STR MOLDOVA CU NR DE INV. 42001715 LA SUPRAFAȚA DE 2345MP, LUNGIME 355M LATIME 4-7M VALOARE INVENTAR 163.893,65 LEI MAJORATA LA 343.143.85 LEI ÎN ADMINISTRAREA CONSILIULUI LOCAL	2021	343.143.85	COM PODARI UAT CRAIOVA CONFORM PROCES VERBAL DELIMITARE A UAT CRAIOVA- PODARI INCHEIAT LA DATA DE 09.12.2021
4	1.3.7.1	Str. Moldova (Craiova + Podari)	FOSTĂ T 2 POPOVENI - PODARI DRUM DE EXPLOATARE De 55 IN SUPRAFATA TOTALA DE 450 MP, (LUNGIME 75 M , LATIME - 4M), VECINATATILE : N- PROPRIETATI PRIVATE E- STR POPOVENI	2021	171484.77	COM PODARI UAT CRAIOVA CONFORM PROCES VERBAL DELIMITARE A UAT CRAIOVA- PODARI INCHEIAT

			S- PROPRIETATI PRIVATE V- STR BRAILA(HC 80) VALOAREA 7591,12 LEI CE MAJOREAZA VALOAREA STR MOLDOVA CU NR DE INV. 1201452 LA VALOARE INVENTAR 171.484.77LEI ÎN ADMINISTRAREA CONSILIULUI LOCAL			LA DATA DE 09.12.2021
5	1.3.7.1	Drum Exploatare De 35 Popoveni	FOSTĂ T 4 POPOVENI (AVIASAN), DRUM DE EXPLOATARE De 35, IN SUPRAFATA TOTALA DE 1944 MP, (LUNGIME 486M, LATIME - 4M VECINATATILE : N- SOSEAUA POPOVENI E- DOMENIU PUBLIC CANAL COLECTOR S- PROPRIETATI PRIVATE V- PROPRIETATI PRIVATE UAT PODARI VALOARE INVENTAR 51.030 LEI ADMINISTRAREA CONSILIULUI LOCAL	2021	51.030	COM PODARI UAT CRAIOVA CONFORM PROCES VERBAL DELIMITARE A UAT CRAIOVA- PODARI INCHEIAT LA DATA DE 09.12.2021
6	1.3.7.1	Drum Exploatare De 34 Popoveni	FOSTĂ T 13 SI T4 POPOVENI (AVIASAN), DRUM DE EXPLOATARE De 34, IN SUPRAFATA TOTALA DE 5280 MP, (LUNGIME 1320M, LATIME - 4M VECINATATILE : N- SOSEAUA POPOVENI E- UAT PODARI AVIASAN S- PROPRIETATI PRIVATE SI De 104 (99) V- PROPRIETATI PRIVATE VALOARE INVENTAR 97.722,24LEI ADMINISTRAREA CONSILIULUI LOCAL	2021	97.722,24	COM PODARI UAT CRAIOVA CONFORM PROCES VERBAL DELIMITARE A UAT CRAIOVA- PODARI INCHEIAT LA DATA DE 09.12.2021
7	420.1.9.5.	Drum de Exploatare 14/1 (Craiova- Podari)	FOSTĂ T 13 POPOVENI, DRUM DE EXPLOATARE De 14/1 IN SUPRAFATA TOTALA DE 348MP, (LUNGIME 87M, LATIME - 4M), VECINATATILE : N- PROPRIETATI PRIVATE E- DRUM EXPLOATARE De 60 , T 13 POPOVENI UAT CRAIOVA S- PROPRIETATI PRIVATE V- DRUM EXPLOATARE De 14/1 , T 13 VALOAREA 6.440,78LEI CE MAJOREAZA DATELE DE IDENTIFICARE LA DRUMUL EXPLOATARE De 14/1 CU NR DE INV. 42000614 LA SUPRAFAȚA DE 1708MP, LUNGIME 427M LATIME 4M	2021	31.611,97	COM PODARI UAT CRAIOVA CONFORM PROCES VERBAL DELIMITARE A UAT CRAIOVA- PODARI INCHEIAT LA DATA DE 09.12.2021

			VALOARE INVENTAR 25.171,19 LEI MAJORATA LA 31.611,97 LEI ÎN ADMINISTRAREA CONSILIULUI LOCAL			
8	420.1.9.5.	Drum de Exploatare 104(99) (Craiova-Podari)	<p>FOSTĂ T 12 SI T13 POPOVENI, DRUM DE EXPLOATARE De 104 IN SUPRAFATA TOTALA DE 8610MP, (LUNGIME 1230M, LATIME - 7M),</p> <p>VECINATATILE :</p> <p>N- PROPRIETATI PRIVATE + De 104(99) UAT CRAIOVA</p> <p>E - PROPRIETATI PRIVATE + CALEA DUNARII (STR CALAFATULUI)</p> <p>S - PROPRIETATI PRIVATE</p> <p>V- PROPRIETATI PRIVATE</p> <p>VALOAREA 6.440,78LEI</p> <p>CE MAJOREAZA DATELE DE IDENTIFICARE LA DRUMUL EXPLOATARE De 104(99) CU NR DE INV. 42000613 LA SUPRAFATA DE 10220MP, LUNGIME 1460M LATIME 7M</p> <p>VALOARE INVENTAR 189.154,17 LEI MAJORATA LA 31.611,97 LEI ÎN ADMINISTRAREA CONSILIULUI LOCAL</p>	2021	189.154,17	COM PODARI UAT CRAIOVA CONFORM PROCES VERBAL DELIMITARE A UAT CRAIOVA-PODARI INCHEIAT LA DATA DE 09.12.2021
9	1.3.7.1	Drum de Exploatare 190 (Craiova-Podari)	<p>FOSTĂ POPOVENI, DRUM DE EXPLOATARE De 190 IN SUPRAFATA TOTALA DE 667MP, (LUNGIME 89M, LATIME - 7,5M),</p> <p>VECINATATILE :</p> <p>N- PROPRIETATI PRIVATE</p> <p>E – LIMITA UAT CRAIOVA</p> <p>S - PROPRIETATI PRIVATE</p> <p>V- DRUM EXPLOATARE De 190</p> <p>VALOAREA 38.580,61LEI</p> <p>CE MAJOREAZA DATELE DE IDENTIFICARE LA DRUMUL EXPLOATARE De 190 CU NR DE INV. 12014685 LA SUPRAFATA DE 1507 MP, LUNGIME 200 M LATIME 7,5M</p> <p>VALOARE INVENTAR 48.587,95 LEI MAJORATA LA 87.168,56 LEI ÎN ADMINISTRAREA CONSILIULUI LOCAL</p>	2021	87.168,56	COM PODARI UAT CRAIOVA CONFORM PROCES VERBAL DELIMITARE A UAT CRAIOVA-PODARI INCHEIAT LA DATA DE 09.12.2021

10	1.3.7.1	Drum Exploatare De 66/1 Popoveni	FOSTĂ T 66/1 , T13 POPOVENI , DRUM DE EXPLOATARE De 66/1, IN SUPRAFATA TOTALA DE 2360 MP, (LUNGIME 590M, LATIME - 4M VECINATATILE : N- PROPRIETATI PRIVATE E- PROPRIETATI PRIVATE S- LIMITA ADMINISTRATIVA UAT V- UAT PODARI VALOARE INVENTAR 61.950 LEI ADMINISTRAREA CONSILIULUI LOCAL	2021	61.950	COM PODARI UAT CRAIOVA CONFORM PROCES VERBAL DELIMITARE A UAT CRAIOVA- PODARI INCHEIAT LA DATA DE 09.12.2021
11	1.3.7.1	Drum Exploatare De 16 Popoveni	FOSTĂ T 16 , T1 POPOVENI , DRUM DE EXPLOATARE De 16 IN SUPRAFATA TOTALA DE 2400 MP, (LUNGIME 600M, LATIME - 4M VECINATATILE : N- CANAL SERCA E- PROPRIETATI PRIVATE S- LIMITA ADMINISTRATIVA UAT V- PROPRIETATI PRIVATE VALOARE INVENTAR 44.419,20LEI ADMINISTRAREA CONSILIULUI LOCAL	2021	44.419,20	COM PODARI UAT CRAIOVA CONFORM PROCES VERBAL DELIMITARE A UAT CRAIOVA- PODARI INCHEIAT LA DATA DE 09.12.2021

PREȘEDINTE COMISIE

Aurelia Filin



MEMBRII

Nicoleta

Daniela

Elena Mădă

Cristian Ioi

Ovidiu Mi

Mirel B

PROCES VERBAL nr. 20/07.07.2022
al Comisiei Speciale cu atribuții de întocmire și actualizare
a inventarului care alcătuiesc
domeniul public și privat al Municipiului Craiova

Urmare a ședinței Comisiei Speciale cu atribuții de întocmire și actualizare a inventarului care alcătuiesc domeniul public și privat al Municipiului Craiova, ce a avut loc la sediul Primăriei Municipiului Craiova din str. Târgului nr. 26, s-au hotărât următoarele:

1. Prin adresa nr.112398/2022 Direcția Servicii Publice, Serviciul Administrarea și Monitorizarea Serviciilor de Utilitate Publică se revine la adresa nr. 48272/2021 prin care s-a solicitat la punctul 2 „Actualizarea inventarului public concesionat – cantitativ și valoric pentru înregistrarea acestuia în inventar, conform anexei nr.3

Propunem declararea de uz și utilitate publică a investiției efectuate în perioada 2015-2019, la sistemul de iluminat public al municipiului Craiova, care are o valoare de 44.534.383,03 lei, aferentă bunurilor componente ale sistemului de iluminat, identificate în tabelul următor:

Nr. crt.	Denumire	u.m.	cantitate	Pret unitar Lei	Valoare cu TVA- Lei	Valoare cote ISC- Lei	Valoare Finala Lei	Mijloc fix / obiect inventar
1	Console 1x1x10grd (Lxl)	buc	13753	234,38	3223473,68	314661,79	3538135,47	obiect inventar
2	Console Pietonale 1x0,5(Lxl)	buc	272	226,78	61686,33	6223,22	67909,56	obiect inventar
3	Corp iluminat LED 35W	buc	1601	2109,56	3377408,98	42620,94	3420029,93	obiect inventar
4	Corp iluminat LED 53W	buc	162	2541,42	411710,04	4312,67	416022,71	Mijloc fix
5	Corp iluminat LED 72W	buc	125	2996,25	374531,67	3327,68	377859,35	Mijloc fix
6	Corp iluminat LED 88W -LUMA11000	buc	501	3144,27	1575280,73	13337,34	1588618,08	Mijloc fix
7	Corp iluminat LED 96W	buc	118	3245,66	382988,52	3141,33	386129,86	Mijloc fix
8	Corp iluminat LED 107W - LUMA12000	buc	945	3330,74	3147551.84	25157.27	3172709.12	Mijloc fix
9	Corp iluminat LED 148W - LUMA17000		161	3700,49	595779.75	4286.05	600065.81	Mijloc fix
10	Coloana alimentare corp de iluminat CYY 3x1,5mmp	km	73,02	8191,59	598229.02	0.0	598229.02	Mijloc fix
11	Coloana alimentare corp de iluminat CYY 4x1,5mmp	km	8,28	13731,33	113695.47	0.0	113695.47	Mijloc fix
12	Corp iluminat sursa de sodiu 50w/70w	buc	10253	842,83	8641592.09	272949.77	8914541.86	obiect inventar
13	Corp iluminat sursa de sodiu 100w	buc	2426	885,79	2148937.42	64583.64	2213521.07	obiect inventar
14	Corp iluminat sursa de sodiu 150w	buc	1391	914,22	1271386.74	37030.44	1308717.18	obiect inventar
15	Corp iluminat sursa de sodiu 250w	buc	105	1000,90	105095.44	2795.25	107890.69	obiect inventar
16	Linie electrica subterana ACYABY 4x16mmp	km	20,11	61854,70	1244392.86	13062.31	1257455.17	Mijloc fix
17	Linie electrica subterana ACYABY 3x25+16mmp	km	16,10	68724,77	1107087.31	10459.32	1117546.32	Mijloc fix
18	Linie electrica subterana ACYABY 3x35+16mmp	km	5,07	68558,08	348137.97	3297.06	351435.04	Mijloc fix
19	Linie electrica subterana ACYABY 3x50+25mmp	km	3,71	44545,50	165486.56	2412.09	167898.65	Mijloc fix
20	Stalp stradal retro h=8m	buc	56	15549,24	870757.55	0.0	870757.55	Mijloc fix
21	Consola ornamentala	buc	10	1507,76	15077.60	228.79	15306.39	obiect inventar
22	Consola ornamentala retro	buc	110	1744,39	191883.69	2516.74	194400.43	obiect inventar

23	Stalp metalic h=4m	buc	70	1030,86	72160,29	0.0	72160,29	obiect inventar
24	Stalp metalic h=6m	buc	272	1177,60	320307.25	0.0	320307.25	obiect inventar
25	Stalp metalic h=8m	buc	425	1455,61	618638.45	19774.23	638412.68	obiect inventar
26	Camereta beton 800x800x800	buc	20	2186,67	43733.45	0,0	43733.45	obiect inventar
27	Priza de pamant 3 electrozi 2 ½" 2.5m	buc	95	651,62	61903.91	0,0	61903.91	obiect inventar
28	Cutie derivatie policarbonat	buc	17	6288,87	106910.89	0,0	106910.89	Mijloc fix
29	Stalp pietonal ornamental h=4m	buc	43	5685,02	244455.95	0,0	244455.95	Mijloc fix
30	Cutie comanda iluminat	buc	2	8819,94	17639.89	0,0	17639.89	Mijloc fix
31	Cutie pct. aprindere receptie date wi-fi	buc	2	10426,19	20852.38	0,0	20852.38	Mijloc fix
32	Corp iluminat 20 LED	buc	24	2952,23	70853.59	0,0	70853.59	Mijloc fix
33	Echipament conexiuni circuite electrice	buc	8	667,14	5337.19	0,0	5337.19	obiect inventar
34	Tub PVC d=60mm	ml	3349	9,43	31607.87	0,0	31607.87	obiect inventar
35	Tub PVC d=110mm	ml	5182	34,98	180836.27		180836.27	obiect inventar
36	Modul universal de control pornire / oprire (MUCP/O) 400w	buc	12023	485,02	5831409.39	0,0	5831409.39	obiect inventar
37	Modul universal de control pornire / oprire si dumming (MUCP/OD) LED	buc	2146	603,56	1295256.79	0,0	1295256.79	obiect inventar
38	Modul universal de control pornire / oprire si dumming (MUCP/OD) 150w;400w	buc	1379	789,99	1089403.82	0,0	1089403.82	obiect inventar
39	Modul tegestiune corp iluminat transmite date wi-fi	buc	24	1097,17	26332.25	0,0	26332.25	obiect inventar
40	Software gestiune iluminat	buc	1	231197,80	231197,80	0,0	231197,80	Mijloc fix
41	Server	buc	1	28112,48	28112,48	0,0	28112,48	Mijloc fix
42	Statie de lucru	buc	1	11648,58	11648,58	0,0	11648,58	Mijloc fix
43	UPS si Baterii UPS	buc	1	16665,34	16665,34	0,0	16665,34	Mijloc fix
44	Ruter Local de comunicatii (RLC)	buc	263	4063	1068569,55	0,0	1068569,55	Mijloc fix
45	Concentrator de date (CD)	buc	263	5645,67	1484813,46	0,0	1484813,46	Mijloc fix
46	Analizator parametri retea electrica (APREI)	buc	263	3066,69	806540,83	0,0	806540,83	Mijloc fix
	Total valoare investitie						44.534.383.02	

2. Prin adresa nr. 6398/11.01.2022 Direcția Urbanism și Amenajarea Teritoriului, Birou Cadastru ne informează că între unitatea administrativ teritorială Craiova și unitatea administrativ teritorială Podari a avut loc acțiunea de recunoaștere a hotarelor și actualizare a limitelor administrativ – teritoriale în conformitate cu prevederile Legii nr. 7/1996 republicată. Ca urmare a recunoașterii hotarelor și actualizarea limitelor administrativ – teritoriale a fost semnat Procesul verbal de delimitare al unităților administrativ teritoriale Craiova – Podari, încheiat la data 01.12.2021, referitor la includerea suprafeței de 133 Ha în suprafața UAT Craiova.

În urma identificării pe planul parcelar al tarlalelor situate în comuna Podari – Popoveni respectiv Tarlăua 1 , Tarlăua 2, Tarlăua 4, Tarlăua 12, Tarlăua 13, ce fac obiectul Procesului Verbal de delimitare al unităților administrativ teritoriale Craiova – Podari, au fost identificate drumuri de exploatare ce fac obiectul declarării de uz și interes public al Municipiului Craiova, după cum urmează:

a) Drum de exploatare 20, situat în tarlăua T2, în lungime de 100m, lățime 4m și suprafața de 400mp și valoarea de inventar de 78.046,80 lei.

Drumul de exploatare 20, din tarlăua T2, este situat în continuarea străzii Dobrogea, ce aparține domeniului public al municipiului Craiova.

Terenul aferent str. Dobrogea, aparține domeniului public al municipiului Craiova având nr. de inventar 420001522 și valoarea de inventar de 1.126.805,28. Datele de identificare și valoarea terenului străzii Dobrogea se vor majora cu datele de identificate ale drumului de exploatare nr. 20 rezultând o lungime de 1110m, lățimea 4 – 5,5m, suprafața de 6105mp și valoarea de inventar de 1.191.189,28 lei.

Str Dobrogea, cu nr. de inventar 12001303 și valoarea de 97.402,84 lei, va fi majorată cu datele și valoarea drumului de exploatare nr. 20, în tarlăua T2 la valoarea totală de 1.029.669,30 lei.

b) Drum de exploatare 55, în tarlăua T2, în lungime de 75m, lățime 4m și suprafața de 400mp și valoarea de inventar de 43.899 lei.

Drumul de exploatare 55, în tarlăua T2, este situat în continuarea străzii Moldova, ce aparține domeniului public al municipiului Craiova

Terenul aferent Moldova aparține domeniului public al municipiului Craiova având nr. de inventar 420001715 și valoarea de inventar de 163.893,65.

Datele de identificare și valoarea terenului străzii Moldova se vor majora cu datele de identificate ale drumului de exploatare nr. 55 rezultând o lungime de 335m, lățimea 4 – 7m, suprafața de 2345mp și valoarea de inventar de 343.143,85 lei.

Str.Moldova având nr. de inventar 12001452 și valoarea de inventar de 18.893,47 lei va fi majorată cu datele și valoarea drumului de exploatare nr. 55 în tarlăua T2 la valoarea totală de 39.557,80 lei.

c) Drum de exploatare 35, în tarlăua T4, Popoveni, în lungime de 486m, lățime 4m și suprafața de 1944mp și valoarea de inventar de 51.030 lei.

d) Drum de exploatare 34, în tarlăua T13 și T4 în lungime de 292m, lățime 4m și suprafața de 1169,56 mp și valoarea de inventar de 57.039,44 lei

e) Drum de exploatare 14/1, în tarlăua T13 Popoveni, în lungime de 87m, lățime 4m și suprafața de 348mp și valoarea de inventar de 6.440,78lei.

Drumul de exploatare 14/1, în tarlăua T13 Popoveni, este situat în continuarea Drum de exploatare 14/1, în tarlăua T13 Popoveni, ce aparține domeniului public al municipiului Craiova.

Drumul de exploatare 14/1, are nr. de inventar 42000614 și valoarea 25.171,19 lei. Datele de identificare și valoarea Drumului de exploatare 14/1, se vor majora cu datele de identificare ale diferenței de drum, rezultând o lungime de 427m, lățimea de 4m, suprafața de 1708mp și valoarea de inventar de 31.611,97 lei.

f) Drum de exploatare 104(99), în tarlăua T13 Popoveni, în lungime de 1230m, lățime 7m și suprafața de 8610mp și valoarea de inventar de 159.355,91 lei. Drumul

de exploatare 104(99) este situat în continuarea Drumului de exploatare 104(99), ce aparține domeniului public al municipiului Craiova. Drumul de exploatare 104(99), are nr. de inventar 42000613 și valoarea de 29.798,26 lei. Datele de identificare și valoarea Drumului de exploatare 104(99), se vor majora cu datele de identificate ale diferenței de drum rezultând o lungime de 1460m , lățimea 7m, suprafața de 10220mp și valoarea de inventar de 189.154,17 lei.

g) Drum de exploatare 66/1, în tarlăua T13, în lungime de 590m, lățime 4m și suprafața de 2360 mp si valoarea de inventar de 61.950 lei

h) Drum de exploatare 190, Popoveni, în lungime de 89m, lățime 7,5m și suprafața de 667mp si valoarea de inventar de 38.586,61lei. Drumul de exploatare 190 Popoveni, este situat în continuarea Drumului de exploatare 190 situat în Popoveni ce aparține domeniului public al municipiului Craiova. Drumul de exploatare 190 Popoveni ce aparține domeniului public al municipiului Craiova, are nr. de inventar 12014685 și valoarea de 48.587,95 lei. Datele de identificare și valoarea Drumului de exploatare 190 Popoveni se vor majora cu datele de identificate ale diferenței de drum rezultând o lungime de 200m , lățimea 7,5m, suprafața de 1507mp și valoarea de inventar de 87.168,56 lei.

i) Drum de exploatare 16, in tarlăua 1 Popoveni, în lungime de 600m, lățime 4m și suprafața de 2400mp si valoarea de inventar de 44.419,20 lei.

Valorile contabile rezultate au fost raportate la studiu de piață privind valorile minime ale proprietatilor imobiliare din judetul Dolj, valabile incepand cu anul 2022, aprobat de Camera Notarilor Publici Craiova.

Propunem **declararea de uz si utilitate publică a bunurilor identificate în tabelul de mai jos.**

Nr. crt	Codul de clasificare conform H.G. 2139/2004	Denumirea bunului	Elemente de identificare	Anul dobândirii sau, după caz, al dării în folosință	Valoarea de inventar LEI	Situație juridică actuală
1	420.1.9.5.	Str. Dobrogea (Craiova + Podari)	FOSTĂ T 2 POPOVENI - PODARI DRUM DE EXPLOATARE De 20 IN SUPRAFATA TOTALA DE 400 MP, (LUNGIME 100 M , LATIME - 4M), VECINATATILE : N- PROPRIETATI PRIVATE E- STR RAULUI S- PROPRIETATI PRIVATE V- STR DOBROGEA VALOAREA 78046,80 LEI CE MAJOREAZA DATELE DE IDENTIFICARE LA STR DOBROGEA CU NR DE INV. 42001522 LA SUPRAFAȚA DE 6105MP, LUNGIME 1110M LATIME 4-7M VALOARE INVENTAR 1.126.805,28 LEI MAJORATA LA 1.204.852.08LEI ÎN ADMINISTRAREA CONSILIULUI LOCAL	2021	1.204.852.08	COM PODARI UAT CRAIOVA CONFORM PROCES VERBAL DELIMITARE A UAT CRAIOVA-PODARI INCHEIAT LA DATA DE 09.12.2021

2	1.3.7.1	Str. Dobrogea (Craiova + Podari)	FOSTĂ T 2 POPOVENI - PODARI DRUM DE EXPLOATARE De 20 IN SUPRAFATA TOTALA DE 400 MP, (LUNGIME 100 M , LATIME - 4M), VECINATATILE : N- PROPRIETATI PRIVATE E- STR RAULUI S- PROPRIETATI PRIVATE V- STR DOBROGEA VALOAREA 932.266.46LEI CE MAJOREAZA VALOAREA STR DOBROGEA CU NR DE INV. 12001303 LA VALOARE INVENTAR 1.029.669,30LEI ÎN ADMINISTRAREA CONSILIULUI LOCAL	2021	1.029.669,30	COM PODARI UAT CRAIOVA CONFORM PROCES VERBAL DELIMITARE A UAT CRAIOVA- PODARI INCHEIAT LA DATA DE 09.12.2021
3	420.1.9.5.	Str. Moldova (Craiova + Podari)	FOSTĂ T 2 POPOVENI - PODARI DRUM DE EXPLOATARE De 55 IN SUPRAFATA TOTALA DE 450 MP, (LUNGIME 75 M , LATIME - 4M), VECINATATILE : N- PROPRIETATI PRIVATE E- STR POPOVENI S- PROPRIETATI PRIVATE V- STR BRAILA(HC 80) VALOAREA 43.899 LEI CE MAJOREAZA DATELE DE IDENTIFICARE LA STR MOLDOVA CU NR DE INV. 42001715 LA SUPRAFATA DE 2345MP, LUNGIME 355M LATIME 4-7M VALOARE INVENTAR 163.893,65 LEI MAJORATA LA 343.143.85 LEI ÎN ADMINISTRAREA CONSILIULUI LOCAL	2021	343.143.85	COM PODARI UAT CRAIOVA CONFORM PROCES VERBAL DELIMITARE A UAT CRAIOVA- PODARI INCHEIAT LA DATA DE 09.12.2021
4	1.3.7.1	Str. Moldova (Craiova + Podari)	FOSTĂ T 2 POPOVENI - PODARI DRUM DE EXPLOATARE De 55 IN SUPRAFATA TOTALA DE 450 MP, (LUNGIME 75 M , LATIME - 4M), VECINATATILE : N- PROPRIETATI PRIVATE E- STR POPOVENI S- PROPRIETATI PRIVATE V- STR BRAILA(HC 80) VALOAREA 7591,12 LEI CE MAJOREAZA VALOAREA STR MOLDOVA CU NR DE INV. 1201452 LA VALOARE INVENTAR 171.484.77LEI ÎN ADMINISTRAREA CONSILIULUI LOCAL	2021	171484.77	COM PODARI UAT CRAIOVA CONFORM PROCES VERBAL DELIMITARE A UAT CRAIOVA- PODARI INCHEIAT LA DATA DE 09.12.2021

5	1.3.7.1	Drum Exploatare De 35 Popoveni	FOSTĂ T 4 POPOVENI (AVIASAN), DRUM DE EXPLOATARE De 35, IN SUPRAFATA TOTALA DE 1944 MP, (LUNGIME 486M, LATIME - 4M VECINATATILE : N- SOSEAUA POPOVENI E- DOMENIU PUBLIC CANAL COLECTOR S- PROPRIETATI PRIVATE V- PROPRIETATI PRIVATE UAT PODARI VALOARE INVENTAR 51.030 LEI ADMINISTRAREA CONSILIULUI LOCAL	2021	51.030	COM PODARI UAT CRAIOVA CONFORM PROCES VERBAL DELIMITARE A UAT CRAIOVA- PODARI INCHEIAT LA DATA DE 09.12.2021
6	1.3.7.1	Drum Exploatare De 34 Popoveni	FOSTĂ T 13 SI T4 POPOVENI (AVIASAN), DRUM DE EXPLOATARE De 34, IN SUPRAFATA TOTALA DE 5280 MP, (LUNGIME 1320M, LATIME - 4M VECINATATILE : N- SOSEAUA POPOVENI E- UAT PODARI AVIASAN S- PROPRIETATI PRIVATE SI De 104 (99) V- PROPRIETATI PRIVATE VALOARE INVENTAR 97.722,24LEI ADMINISTRAREA CONSILIULUI LOCAL	2021	97.722,24	COM PODARI UAT CRAIOVA CONFORM PROCES VERBAL DELIMITARE A UAT CRAIOVA- PODARI INCHEIAT LA DATA DE 09.12.2021
7	420.1.9.5.	Drum de Exploatare 14/1 (Craiova- Podari)	FOSTĂ T 13 POPOVENI, DRUM DE EXPLOATARE De 14/1 IN SUPRAFATA TOTALA DE 348MP, (LUNGIME 87M, LATIME - 4M), VECINATATILE : N- PROPRIETATI PRIVATE E- DRUM EXPLOATARE De 60 , T 13 POPOVENI UAT CRAIOVA S- PROPRIETATI PRIVATE V- DRUM EXPLOATARE De 14/1 , T 13 VALOAREA 6.440,78LEI CE MAJOREAZA DATELE DE IDENTIFICARE LA DRUMUL EXPLOATARE De 14/1 CU NR DE INV. 42000614 LA SUPRAFAȚA DE 1708MP, LUNGIME 427M LATIME 4M VALOARE INVENTAR 25.171,19 LEI MAJORATA LA 31.611,97 LEI ÎN ADMINISTRAREA CONSILIULUI LOCAL	2021	31.611,97	COM PODARI UAT CRAIOVA CONFORM PROCES VERBAL DELIMITARE A UAT CRAIOVA- PODARI INCHEIAT LA DATA DE 09.12.2021
8	420.1.9.5.	Drum de Exploatare 104(99) (Craiova- Podari)	FOSTĂ T 12 SI T13 POPOVENI, DRUM DE EXPLOATARE De 104 IN SUPRAFATA TOTALA DE 8610MP, (LUNGIME 1230M, LATIME - 7M), VECINATATILE : N- PROPRIETATI PRIVATE + De 104(99) UAT CRAIOVA E - PROPRIETATI PRIVATE +	2021	189.154,17	COM PODARI UAT CRAIOVA CONFORM PROCES VERBAL DELIMITARE A UAT CRAIOVA- PODARI INCHEIAT LA DATA DE 09.12.2021

			CALEA DUNARII (STR CALAFATULUI) S - PROPRIETATI PRIVATE V- PROPRIETATI PRIVATE VALOAREA 6.440,78LEI CE MAJOREAZA DATELE DE IDENTIFICARE LA DRUMUL EXPLOATARE De 104(99) CU NR DE INV. 42000613 LA SUPRAFAȚA DE 10220MP, LUNGIME 1460M LATIME 7M VALOARE INVENTAR 189.154,17 LEI MAJORATA LA 31.611,97 LEI ÎN ADMINISTRAREA CONSILIULUI LOCAL			
9	1.3.7.1	Drum de Exploatare 190 (Craiova-Podari)	FOSTĂ POPOVENI, DRUM DE EXPLOATARE De 190 IN SUPRAFATA TOTALA DE 667MP, (LUNGIME 89M, LATIME - 7,5M), VECINATATILE : N- PROPRIETATI PRIVATE E - LIMITA UAT CRAIOVA S - PROPRIETATI PRIVATE V- DRUM EXPLOATARE De 190 VALOAREA 38.580,61LEI CE MAJOREAZA DATELE DE IDENTIFICARE LA DRUMUL EXPLOATARE De 190 CU NR DE INV. 12014685 LA SUPRAFAȚA DE 1507 MP, LUNGIME 200 M LATIME 7,5M VALOARE INVENTAR 48.587,95 LEI MAJORATA LA 87.168,56 LEI ÎN ADMINISTRAREA CONSILIULUI LOCAL	2021	87.168,56	COM PODARI UAT CRAIOVA CONFORM PROCES VERBAL DELIMITARE A UAT CRAIOVA-PODARI INCHEIAT LA DATA DE 09.12.2021
10	1.3.7.1	Drum Exploatare De 66/1 Popoveni	FOSTĂ T 66/1 , T13 POPOVENI , DRUM DE EXPLOATARE De 66/1, IN SUPRAFATA TOTALA DE 2360 MP, (LUNGIME 590M, LATIME - 4M VECINATATILE : N- PROPRIETATI PRIVATE E- PROPRIETATI PRIVATE S- LIMITA ADMINISTRATIVA UAT V- UAT PODARI VALOARE INVENTAR 61.950 LEI ADMINISTRAREA CONSILIULUI LOCAL	2021	61.950	COM PODARI UAT CRAIOVA CONFORM PROCES VERBAL DELIMITARE A UAT CRAIOVA-PODARI INCHEIAT LA DATA DE 09.12.2021
11	1.3.7.1	Drum Exploatare De 16 Popoveni	FOSTĂ T 16 , T1 POPOVENI , DRUM DE EXPLOATARE De 16 IN SUPRAFATA TOTALA DE 2400 MP, (LUNGIME 600M, LATIME - 4M VECINATATILE : N- CANAL SERCA E- PROPRIETATI PRIVATE S- LIMITA ADMINISTRATIVA UAT V- PROPRIETATI PRIVATE VALOARE INVENTAR 44.419,20LEI ADMINISTRAREA CONSILIULUI LOCAL	2021	44.419,20	COM PODARI UAT CRAIOVA CONFORM PROCES VERBAL DELIMITARE A UAT CRAIOVA-PODARI INCHEIAT LA DATA DE 09.12.2021

PREȘEDINTE COMISIE
Aurelia Filip

MEMBRII COMISIEI
Nicoleta Miulescu

Daniela Militaru

Elena Mădălina Stănică

Cristian Ionuț Gâlea

Ovidiu Mischianu

Mirel Bontea

MUNICIPIUL CRAIOVA
PRIMĂRIA MUNICIPIULUI CRAIOVA
DIRECȚIA SERVICII PUBLICE
Serviciul Administrarea și Monitorizarea
Serviciilor de Utilitate Publică
Nr. 112398 / 21.06.2022

D. Mihăilescu
23.06.2022

CĂTRE,
Direcția Patrimoniu

Referitor la Contractul de delegare prin concesiune a serviciului de iluminat public din Municipiul Craiova, nr. 48275/27.03.2015;

Revenim la adresa noastră nr. 48272/2021, prin care solicităm modificarea Patrimoniului concesionat către S.C. Flash Lighting Services S. A. și vă transmitem Anexa nr. 3, care cuprinde distribuția valorii cotelor lucrărilor de infrastructură.

A. Popescu
23.06.2022

Nume și Prenume	Funcția	Data	Semnătura
Verificat Delia CIUCĂ	Director Executiv	21.06.2022	
Verificat Alin GLĂVAN	Director Executiv Adj	21.06.2022	
Verificat Alina MARIN	Șef Serviciu	20.06.2022	
Întocmit Cristinel MUSTAȚĂ	Inspector	20.06.2022	
Mariana POPESCU	Inspector	20.06.2022	

Lista de difuzare a documentului

Nr.	Nr. exemplar difuzat	Destinatar	Nr. file	Nr. file/anexe	Observații
1	Exemplar 1	S.A.M.S.U.P.	1	2	
2	Exemplar 2	Direcția Patrimoniu	1	2	

2 3989 / 22.06.2022

MUNICIPIUL CRAIOVA
PRIMĂRIA MUNICIPIULUI CRAIOVA
DIRECȚIA SERVICII PUBLICE
Serviciul Administrarea și Monitorizarea
Serviciilor de Utilitate Publică
Nr. 48272 / 16.03.2021

Luțu m21

*Dec
202
1000*

CĂTRE,
Direcția Patrimoniu

Referitor la Contractul de delegare prin concesiune a serviciului de iluminat public din Municipiul Craiova, nr. 48275/27.03.2015;

Urmare adresei S.C. Flash Lighting Services S. A. înregistrată la Primăria Municipiului Craiova cu nr. 41290/2021, referitoare la Patrimoniul Sistemului de Iluminat public concesionat, vă rugăm, conform art. 17, alin. (14) și alin. (15), să procedați la modificarea Patrimoniului concesionat după cum urmează:

1. Scoaterea din funcțiune a mijloacelor fixe aparținând Patrimoniului concesionat care au fost înlocuite în urma lucrărilor de modernizare a sistemului de iluminat public, precum și la casarea acestora conform Anexei 1 respectiv Anexei 2.

2. Actualizarea inventarului public concesionat – cantitativ și valoric - pentru înregistrarea acestuia în contabilitate, conform Anexei 3. Menționăm faptul că aceste mijloace fixe au rezultat în urma lucrărilor de investiții executate în perioada 2015 – 2019, care sunt în valoare de 44.534.383,03 lei.

Nume și Prenume	Funcția	Data	Semnătura
Verificat Delia CIUCĂ	Director Executiv	16.03.2021	
Verificat Alin GLĂVAN	Director Executiv Adj	16.03.2021	
Verificat Alina MARIN	Șef Serviciu	15.03.2021	
Întocmit Cristinel MUSTAȚĂ	Inspector	15.03.2021	
Mariana POPESCU	Inspector	15.03.2021	

Lista de difuzare a documentului

Nr.	Nr. exemplar difuzat	Destinatar	Nr. file	Nr. file/anexe	Observații
1	Exemplar 1	S.A.M.S.U.P.	1		
2	Exemplar 2	Direcția Patrimoniu	1		

2109/18.03

Elemente fizice infrastructurii SIP executate in perioada 2015 - 2019

nr. Cr	Denumirea operatiunii	U.M.	Cantitatea	Pret unitar	Valoare cu TVA	Valoare cote lucrari infrastructura	Valoare totala cu TVA
1	Montare console 1x1x10 grd (LxI)	buc	13753.0000	234.3833	3223473.6842	314661.7950	3538135.4792
2	Montare console pietonale 1x0.5(LxI)	buc	272.0000	226.7880	61686.3360	6223.2246	67909.5606
3	Montare corp de iluminat LED 35W	buc	1601.0000	2109.5621	3377408.9851	42620.9484	3420029.9335
4	Montare corp de iluminat LED 53W	buc	162.0000	2541.4200	411710.0400	4312.6756	416022.7156
5	Montare corp de iluminat LED 72W	buc	125.0000	2996.2534	374531.6750	3327.6817	377859.3567
6	Montare corp de iluminat LED 88W - LUMA11000	buc	501.0000	3144.2729	1575280.7344	13337.3486	1588618.0830
7	Montare corp de iluminat LED 96W	buc	118.0000	3245.6655	382988.5290	3141.3316	386129.8606
8	Montare corp de iluminat LED 107W - LUMA12000	buc	945.0000	3330.7427	3147551.8490	25157.2743	3172709.1233
9	Montare corp de iluminat LED 148W - LUMA 17000	buc	161.0000	3700.4954	595779.7594	4286.0541	600065.8135
10	Coloana alimentare corp de iluminat CY 3x1.5 mmp	km	73.0296	8191.5966	598229.0201	0.0000	598229.0201
11	Coloana alimentare corp de iluminat CY 4x1.5 mmp	km	8.2800	13731.3372	113695.4719	0.0000	113695.4719
12	Montare corp ilum.echip.cu sursa de sodiu 50w/70w	buc	10253.0000	842.8355	8641592.0943	272949.7714	8914541.8657
13	Montare corp ilum.echip.cu sursa de sodiu 100w	buc	2426.0000	885.7945	2148937.4230	64583.6482	2213521.0712
14	Montare corp ilum.echip.cu sursa de sodiu 150w	buc	1391.0000	914.2248	1271686.7436	37030.4430	1308717.1866
15	Montare corp ilum.echip.cu sursa de sodiu 250 w	buc	105.0000	1000.9090	105095.4450	2795.2527	107890.6977
16	Realizare linie electrica subterana ACYABY 4x 16 mmp - profil sant, săpătura, umplutura, folie avertizoare, platbanda , nisip	km	20.1180	61854.7006	1244392.8667	13062.3121	1257455.1788
17	Realizare linie electrica subterana ACYABY 3x 25+16 mmp - profil sant, săpătura, umplutura, folie avertizoare, platbanda , nisip	km	16.1090	68724.7700	1107087.3199	10459.3293	1117546.6492
18	Realizare linie electrica subterana ACYABY 3x35 + 16 mmp - profil sant, săpătura, umplutura, folie avertizoare, platbanda , nisip	km	5.0780	68558.0896	348137.9790	3297.0683	351435.0473
19	Realizare linie electrica subterana ACYABY 3x50 + 25 mmp - profil sant, săpătura, umplutura, folie avertizoare, platbanda , nisip	km	3.7150	44545.5080	165486.5622	2412.0931	167898.6553
20	Montare stalp stradal retro h=8m inclusiv fundatie	buc	56.0000	15549.2421	870757.5576	0.0000	870757.5576
21	Montare consola ornamentala	buc	10.0000	1507.7600	15077.6000	228.7950	15306.3950
22	Montare consola ornamentala retro	buc	110.0000	1744.3972	191883.6920	2516.7452	194400.4372
23	Montare stilpi metalici h= 4m inclusiv fundatie	buc	70.0000	1030.8613	72160.2910	0.0000	72160.2910
24	Montare stilpi metalici h=6m inclusiv fundatie	buc	272.0000	1177.6002	320307.2544	0.0000	320307.2544

25	Montare stilpi metalici h= 8m inclusiv fundatie	buc	425.0000	1455.6199	618638.4575	19774.2300	638417.6875
26	Camereta beton 800x800x800 inclusiv capac pietonal 25t	buc	20.0000	2186.6726	43733.4520	0.0000	43733.4520
27	Realizare priza de pamant din 3 electrozi 2 1/2 " 2.5 m lungime	buc	95.0000	651.6202	61903.9190	0.0000	61903.9190
28	Cutii de derivatie din policarbonat	buc	17.0000	6288.8763	106910.8971	0.0000	106910.8971
29	Montare stalp pietonal ornamental h=4 m inclusiv fundatie	buc	43.0000	5685.0222	244455.9556	0.0000	244455.9556
30	Cutie comanda il public (punct aprindere 160A din policarbonat)	buc	2.0000	8819.9485	17639.8969	0.0000	17639.8969
31	Echipeare cutie punct de aprindere pentru receptie date wi-fi	buc	2.0000	10426.1900	20852.3800	0.0000	20852.3800
32	Montare corp de iluminat 20 LED	buc	24.0000	2952.2329	70853.5901	0.0000	70853.5901
33	Echipeament conexiuni circuite electrice ,montare	buc	8.0000	667.1487	5337.1900	0.0000	5337.1900
34	Tub PVC pozat in sant d=60 mm	ml	3349.0000	9.4380	31607.8779	0.0000	31607.8779
35	Tub PVC pozat in sant comun d=110 mm	ml	5182.0000	34.8970	180836.2737	30545.8720	211382.1457
36	Inlocuire modul universal de control pornire/oprire [MUCP/O] -400 w	buc	12023.0000	485.0212	5831409.3932	0.0000	5831409.3932
37	Inlocuire modul universal de control pornire/oprire si dimming [MUCP/OD] LED	buc	2145.0000	603.5679	1295256.7900	0.0000	1295256.7900
38	Inlocuire modul universal de control pornire/oprire si dimming [MUCP/OD] - 150W ; 400W	buc	1379.0000	789.9955	1089403.8228	0.0000	1089403.8228
39	Montare modul gestiune corp de iluminat transmitere date wi-fi	buc	24.0000	1097.1774	26332.2572	0.0000	26332.2572
40	Software - Gestiune iluminat stradal 20000 PUNCTE LUMINOASE	buc	1.0000	231197.8016	231197.8016	0.0000	231197.8016
41	Server	buc	1.0000	28112.4840	28112.4840	0.0000	28112.4840
42	Statie de lucru	buc	1.0000	11648.5800	11648.5800	0.0000	11648.5800
43	Ups si baterii Ups	buc	1.0000	16665.3480	16665.3480	0.0000	16665.3480
44	Inlocuire router local de comunicatii [RLC]	buc	263.0000	4063.0021	1068569.5556	0.0000	1068569.5556
45	Inlocuire concentrator de date [CD]	buc	263.0000	5645.6786	1484813.4606	0.0000	1484813.4606
46	Inlocuire analizor de parametrii retea electrica [APREI]	buc	263.0000	3066.6952	806540.8356	0.0000	806540.8356
						43657659,1322	876723.8942
						44534383.0264	

Total valoare cu TVA

Concendent

Municipiul Craiova

Comisia de receptie

Dir. Ex. Adj. Alin Glavan - Popescu
 Insc. Cristinel Dan Mustata - Mo
 Insc. Mariana Popescu - Men
 Insc. Dan Manta - Menta



George Monasia

MUNICIPIUL CRAIOVA
PRIMARIA MUNICIPIULUI CRAIOVA
DIRECȚIA URBANISM ȘI AMENAJAREA TERITORIULUI
Birou CADASTRU
Nr.6398 din 11.01. 2022

C ă t r e,
DIRECȚIA PATRIMONIU

Prin prezenta vă informăm:

- între unitatea administrativ-teritorială Craiova și unitatea administrativ-teritorială Podari,
- între unitatea administrativ-teritorială Craiova și unitatea administrativ-teritorială Șimnicu de Sus,

a avut loc acțiunea de recunoștere a hotarelor și actualizare a limitelor administrativ-teritoriale, în conformitate cu prevederile Legii nr.7/1996 republicată.

Vă înaintăm alăturat, în format analog, noua limită a unității administrativ-teritoriale Craiova.

Noua limită în format digital, respectiv *.dwg, *.dxf, se poate solicita la adresa de e-mail opris.silviu@primariacraiova.ro

Nume și prenume	Funcția	Data	Semnătura
Verificat Gabriela Mioreanu	Arhitect Șef	11.01.2022	
Întocmit Oprîș Ștefan Silviu	Pt.Șef Birou	11.01.2022	

Lista de difuzare a documentului

Nr.	Nr. exemplar difuzat	Destinatar	Nr. file	Nr file/anexe	Observații
1	Exemplar 1	Direcția Elaborare și Implementare Proiecte	1	-	
2	Exemplar 2	Birou Cadastru	1	-	

112
111
112





110
111

— limita veche RELUAT
— limita actualizata RELUAT

113
114

110
112
113
114



PROCES - VERBAL
de delimitare a unităților administrativ-teritoriale
Craiova-Podari
încheiat la data 09.12.2021

cu ocazia actualizării hotarului dintre unitatea administrativ - teritorială, Municipiul Craiova, județul Dolj și unitatea administrativ - teritorială comuna Podari, județul Dolj.

Având în vedere solicitarea primăriei Municipiului Craiova și a primăriei comunei Podari de actualizare, identificare și recunoaștere a hotarului dintre unitățile administrativ-teritoriale de mai sus, s-a procedat la convocarea comisiilor de delimitare la nivelul acestor unități administrativ-teritoriale.

La mediere participă reprezentanții Instituției Prefectului Județului Dolj, ai Oficiului de Cadastru și Publicitate Imobiliară Dolj, membrii comisiei Municipiului Craiova și membrii comisiei comunei Podari, conform Ordinului Instituției Prefectului Județului Dolj nr. 123/14.04.2021.

Ca urmare se identifică și recunoaște pe ortofotoplan hotarul dintre unitatea administrativ - teritorială Municipiul Craiova, județul Dolj și unitatea administrativ-teritorială comuna Podari, județul Dolj astfel:

- membrii comisiei Municipiului Craiova solicită actualizarea hotarului pentru zona de extravilan/intravilan identificate pe planul cadastral, scara 1:10.000, al UAT Podari, prin includerea suprafeței de aproximativ 135 ha în suprafața UAT Craiova astfel:

- linia de hotar ce se actualizează începe de la limita de sud a pârâului Șerca (HB 4), urmând traseul acestuia până la intersecția cu drumul de exploatare De 16, respectiv traseul drumului de exploatare De 34, și se continuă pe traseul canalului HC 22 (Canalul Colector al Municipiului Craiova), până la limita de nord a tarlalei 5.
- de aici limita urmează apoi traseul drumului național DN 39 (DN 55 Craiova-Bechet) până la intersecția cu calea ferată CF 64 (Craiova- Calafat) cuprinzând imobilele din tarlăua 9/1 identificate în zona adiacentă localității Făcăi și revine la traseul drumului național DN 39 (DN 55 Craiova-Bechet),

întrucât limita secționează tarlalele și nu este identificată o limită care să conțină elemente liniare stabile în timp (șosele, ape, canale, diguri, căi ferate), care au stat la baza delimitării celor două UAT-uri, este necesară actualizarea acesteia.

În urma documentarii, în această zonă a fost desenat pe suportul cartografic existent, limita hotarului propus de către comisia Municipiului Craiova, și acceptat de comisia comunei Podari.

Punctele de hotar, felul materializării, principalele categorii de folosință, direcția, forma și traseul liniei de hotar sunt prezentate în schița anexată semnată de noi, care face parte integrantă din prezentul proces verbal.

Schița hotarului face parte integrantă din documentație și însoțește prezentul proces verbal.

Pagina 1/2

Anexa Grafica
la Procesul Verbal de identificare si recunoastere a limitelor
incheiat in data de 09.12.2021



OCPI DOLJ

Denumirea tronsonului de hotar	Numele și prenumele membru în comisie	Instituția pe care o reprezintă
CRAIOVA PODARI	Nicușor ROȘCA	Prefect - Instituția Prefectului Județului Dolj
	Marian MIREA	Consilier juridic - Instituția Prefectului Județului Dolj
	Alin Victor DUMITRESCU	Director - Oficiul de Cadastru și Publicitate Imobiliară Dolj
	Lia Olguța VASILESCU	Primar - Primăria Craiova
	Nicoleta MIULESCU	Secretar general - Primăria Craiova
	Gabriela MIEREANU	Arhitect Șef - Primăria Craiova
	Ștefan Silviu OPRIȘ	Inspector - Primăria Craiova
	Aurel Florin GHEORGHITĂ	Primar - Primăria Podari
	Simona Valeria MANDA	Secretar general - Primăria Podari
	Ondin Alexandru BRĂNZĂNIUC	Inspector urbanism - Primăria Podari
	Cristian Radu BOTEA	Inginer topograf - Primăria Podari
Viorel PREDICĂ	Șef Birou Fond Funciar - OCPI Dolj	

Semnatura





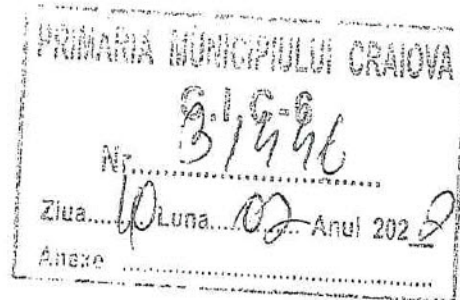
După finalizarea operațiunii de stabilire a traseului hotarului pe ortofotoplan se demarează procedura de realizare a documentației de delimitare, efectuarea de măsurători în teren prin determinarea punctelor ce definesc aceste limite în sistem național de proiecție Stereografic 1970.

Denumirea tronsonului de hotar	Numele și prenumele membru în comisie	Instituția pe care o reprezintă	Semnătura
CRAIOVA - PODARI	Nicușor ROȘCA	Prefect - Instituția Prefectului Județului Dolj	
	Marian MIREA	Consilier juridic - Instituția Prefectului Județului Dolj	
	Alin Victor DUMITRESCU	Director - Oficiul de Cadastru și Publicitate Imobiliară Dolj	
	Lia Olguța VASILESCU	Primar - Primăria Craiova	
	Nicoleta MIULESCU	Secretar general - Primăria Craiova	
	Gabriela MIEREANU	Arhitect Șef - Primăria Craiova	
	Ștefan Silviu OPRIȘ	Inspector - Primăria Craiova	
	Aurel Florin GHEORGHITĂ	Primar - Primăria Podari	
	Simona Valeria MANDA	Secretar general - Primăria Podari	
	Ondin Alexandru BRÂNZĂNIUC	Inspector urbanism - Primăria Podari	
	Cristian Radu BOTEA	Inginer topograf - Primăria Podari	
Viorel PREDICĂ	Șef Birou Fond Funciar - OCPI Dolj		

Prezentul proces verbal a fost încheiat în 4 exemplare originale, unul pentru Primăria Craiova, unul pentru Primăria Podari, unul pentru OCPI Dolj și unul pentru Instituția Prefectului Județului Dolj.

PRIMĂRIA COMUNEI PODARI
Județul Dolj, Comuna Podari,
Sat Podari, CP 207465, Strada Dunării, Nr. 67
Tel./Fax: 0251-339155/0251-339211
E.mail: primaria@podari.ro
urbanism@podari.ro
COD FISCAL 4553399

Nr. 1964 din 08.02.2022



*D. Găluț
11.02.2022*

Catre: Primăria Municipiului Craiova
Str. Targului, nr. 67, CP 200632
Mun. Craiova, jud. Dolj

In atenta Doamnei Primar Lia-Olguta Vasilescu

Referitor la solicitarea dumneavoastra, inregistrata de Primaria comunei Podari sub nr. 1964 din 26.01.2022, prin care solicitati sa va inaintam lista bunurilor proprietate publica / privata ce apartin localitatii Podari si fac obiectul Procesului – Verbal de delimitare a unitatilor administrativ-teritoriale Craiova-Podari in vederea actualizarii limitelor unitatilor administrativ-teritoriale intre Comuna Podari si Craiova si recunoasterea hotarelor in conformitate cu prevederile Legii nr. 7/1996 republicata, va informam ca:

-zona delimitata de noul hotar administrativ intre Municipiul Craiova si Comuna Podari, nu contine imobile inscrise in Inventarul domeniului public si privat al Comunei Podari.

*Lia-Olguta Vasilescu
10.02.2022*

Lia

ghita

Secretar General,
Sir

252 / 11.02.2022

Nr. inventar: 12001303 Fel,serie,nr.,data doc. provenienta: , - din - Valoare de inventar: 97402,84 Valoare de intrare: 0,01 Amortizare lunara: 0,00 Denumirea mijlocului fix si caracteristici tehnice: Str. Dobrogea 396 Loc de folosinta: Strazi D.P. Accesorii: Supr. carosabil 1010;5,5;5775 Balast,Supr.trotuare - -	Grupa: 120. CONSTRUCTII-DOMENIUL PUBLIC
	Codul de clasificare: 1.3.7.1 -cu imbracam din balast,pamant stabilizat sau macadam
	Data darii in folosinta: Luna: ianuarie - Anul: 1999
	Data amortizarii complete: Luna: ianuarie - Anul: 2049
	Durata normala de functionare: 600 luni Cota de amortizare: 0,0000 %

Nr. Crt	Documentul (Numarul, data)	Operatiunile care privesc miscarea, cresterea sau diminuarea valorii mijlocului fix	Buc.	Debit	Credit
1	/01.10.2009	Reevaluare 2009	1	841289,99	0,00
2	5089/26.01.2011	Intrare in evidenta	1	0,01	0,00
3	1/18.01.2013	Proces reevaluare Dom. Public-STRAZI	1	145543,20	0,00
4	88888/21.01.2013	Proces de iesire partiala ptr MF dezmembrate	1	0,00	907432,80
5	5/28.12.2018	STRAZI -CONSTRUCTII Dom. Public	1	4795,78	0,00
6	83/30.12.2021	Proces reevaluare Dom. Public STRAZI-constructii	1	13206,66	0,00
Total rulaje				1004835,64	907432,80
Sold				97.402,84	

FISA MIJLOC FIX

Cod: 14-2-2


Nr. inventar: 42001522 Fel,serie,nr.,data doc. provenienta: BI, 88888/820 - din - 21.01.2013 Valoare de inventar: 1126805,28 Valoare de intrare: 907432,80 Amortizare lunara: 0,00 Denumirea mijlocului fix si caracteristici tehnice: STR. DOBROGEA 396 -TEREN Loc de folosinta: Strazi D.P. Accesorii: Dare in folosinta	Grupa: 420. TERENURI DOM PUBLIC
	Codul de clasificare: 420.1.9.5. TERENURI
	Data dării în folosință: Luna: Ianuarie - Anul: 2013 Data amortizării complete: Luna: Ianuarie - Anul: 2063
	Durata normală de funcționare: 600 luni Cota de amortizare: 0,0000 %

Nr. Crt	Documentul (Numarul, data)	Operatiunile care privesc miscarea, cresterea sau diminuarea valorii mijlocului fix	Buc.	Debit	Credit
1	90820/21.01.2013	Intrare in evidenta	1	907432,80	0,00
2	10039/30.12.2015	Proces reevaluare Strazi D.P	1	11978,11	0,00
3	6/28.12.2018	STRAZI - TERENURI	1	54613,03	0,00
4	84/30.12.2021	Proces reevaluare Dom. Public STRAZI-terenuri	1	152781,34	0,00
Total rulaje				1126805,28	0,00
Sold				1.126.805,28	

DRUM EXPLOATARE De 20 + STR DOBROGEA

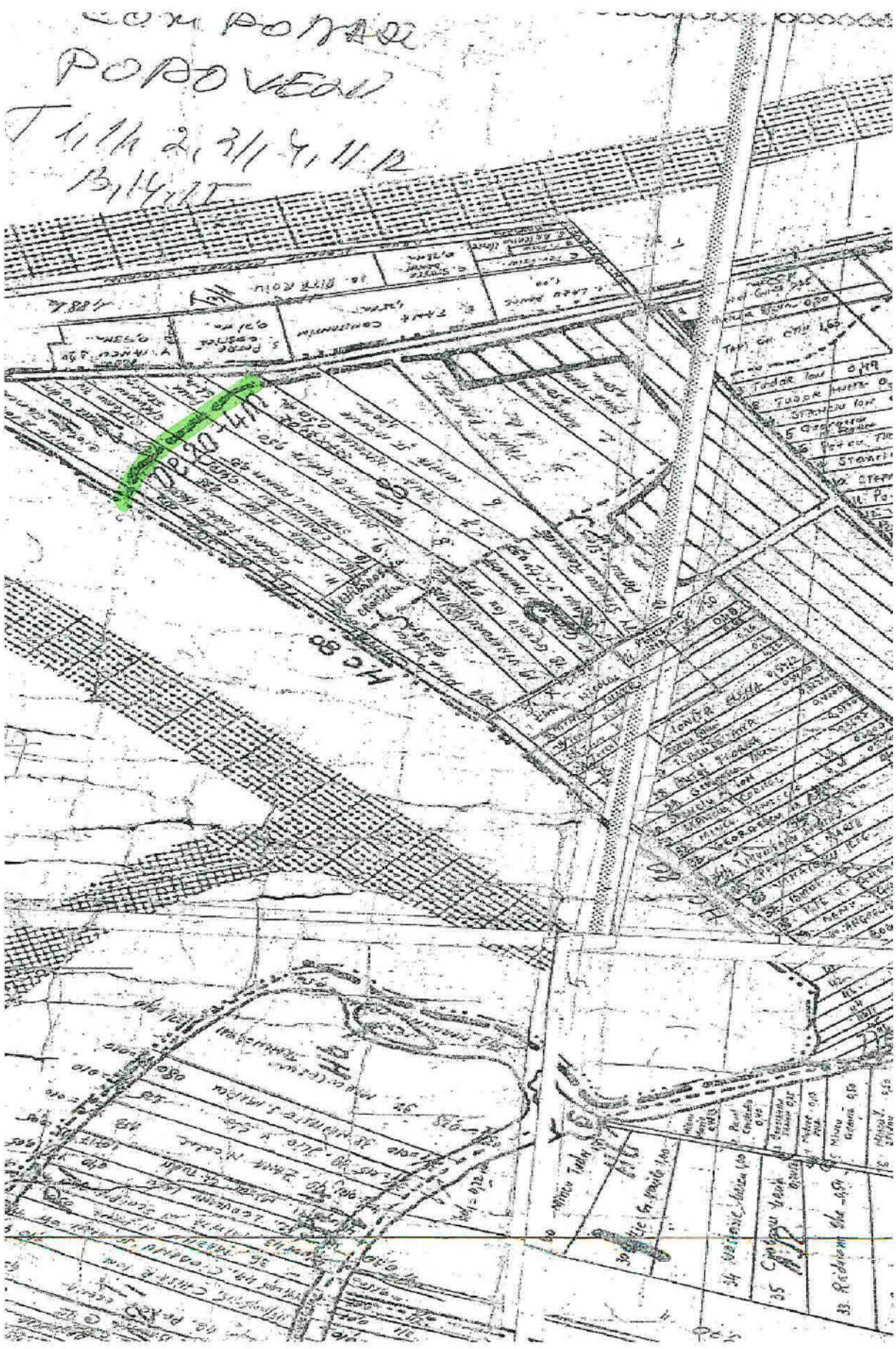


$L = 100M + 1010M = 1110M$, $I = 4-5.5M$, $SUPRAFATA = 6105MP$




Drum de exploatare De 20 în Tarlaua 2 Popoveni

L - 100m , l - 4m , Suprafata - 400mp



Drum de exploatare De 20 + str. Dobrogea

L - 100m + 1010m = 1110m , l - 4 -5,5m , Suprafata = 6105mp



FISA MIJLOC FIX

Cod: 14-2-2

Nr. inventar: 12001452 Fel,serie,nr.,data doc. provenienta: , - din - Valoare de inventar: 18893,47 Valoare de intrare: 0,01 Amortizare lunara: 0,00 Denumirea mijlocului fix si caracteristici tehnice: Str. Moldova 584 Loc de folosinta: Strazi D.P. Accesorii: Supr. carosabil 280;4;1120 Balast,Supr.trotuare - -	Grupa: 120. CONSTRUCTII-DOMENIUL PUBLIC
	Codul de clasificare: 1.3.7.1 -cu imbracam din balast,pamant stabilizat sau macadam
	Data darii in folosinta: Luna: ianuarie - Anul: 1999 Data amortizarii complete: Luna: ianuarie - Anul: 2049
	Durata normala de functionare: 600 luni Cota de amortizare: 0,0000 %


Nr. Crt	Documentul (Numarul, data)	Operatiunile care privesc miscarea, cresterea sau diminuarea valorii mijlocului fix	Buc.	Debit	Credit
1	/01.10.2009	Reevaluare 2009	1	125649,99	0,00
2	5238/26.01.2011	Intrare in evidenta	1	0,01	0,00
3	1/18.01.2013	Proces reevaluare Dom. Public-STRAZI	1	21737,45	0,00
4	88888/21.01.2013	Proces de iesire partiala ptr MF dezmembrate	1	0,00	131985,96
5	5/28.12.2018	STRAZI -CONSTRUCTII Dom. Public	1	930,25	0,00
6	83/30.12.2021	Proces reevaluare Dom. Public STRAZI-constructii	1	2561,73	0,00
Total rulaje				150879,43	131985,96
Sold				18.893,47	

FISA MIJLOC FIX

Cod: 14-2-2

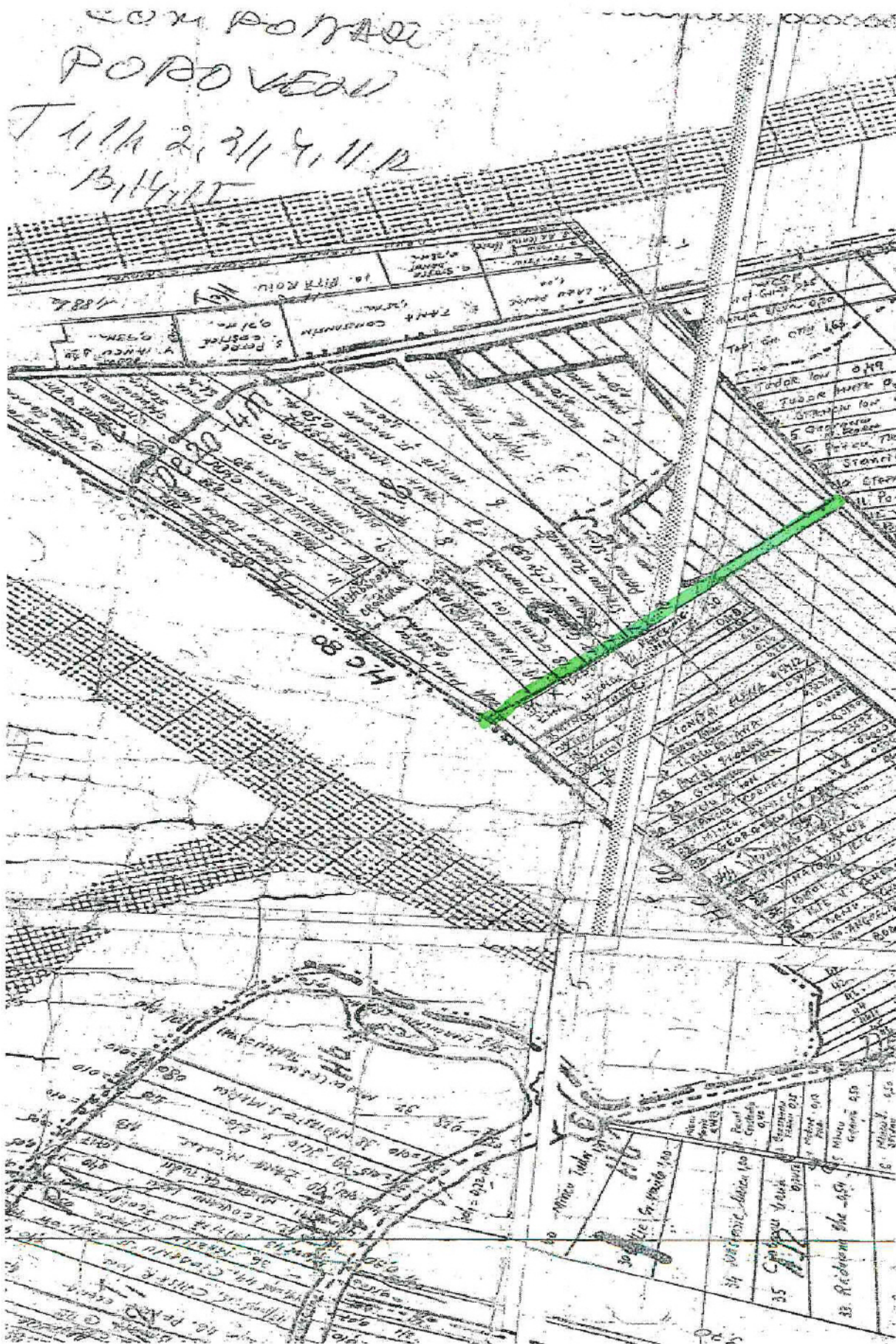
Nr. inventar: 42001715 Fel,serie,nr.,data doc. provenienta: BI, 88888/1013 - din - 21.01.2013 Valoare de inventar: 163893,65 Valoare de intrare: 131985,96 Amortizare lunara: 0,00 Denumirea mijlocului fix si caracteristici tehnice: STR. MOLDOVA 584 -TEREN Loc de folosinta: Strazi D.P. Accesorii: Dare in folosinta	Grupa: 420. TERENURI DOM PUBLIC
	Codul de clasificare: 420.1.9.5. TERENURI
	Data dării în folosință: Luna: ianuarie - Anul: 2013 Data amortizării complete: Luna: ianuarie - Anul: 2063
	Durata normală de funcționare: 600 luni Cota de amortizare: 0,0000 %

Nr. Crt	Documentul (Numarul, data)	Operatiunile care privesc miscarea, cresterea sau diminuarea valorii mijlocului fix	Buc.	Debit	Credit
1	91013/21.01.2013	Intrare in evidenta	1	131985,96	0,00
2	10039/30.12.2015	Proces reevaluare Strazi D.P	1	1742,21	0,00
3	6/28.12.2018	STRAZI - TERENURI	1	7943,46	0,00
4	84/30.12.2021	Proces reevaluare Dom. Public STRAZI-terenuri	1	22222,02	0,00
Total rulaje				163893,65	0,00
Sold				163.893,65	




DRUM EXPLOATARE 55 + STR MOLDOVA IN TARLAUA 2 POPOVENI

L=75M + 280M = 355M , l = 4-7M , S = 2347MP




DRUM EXPLOATARE 55 + STR MOLDOVA IN TARLAUA 2 POPOVENI

$L = 75M + 280M = 355M$, $I = 4-7M$, $S = 2345MP$



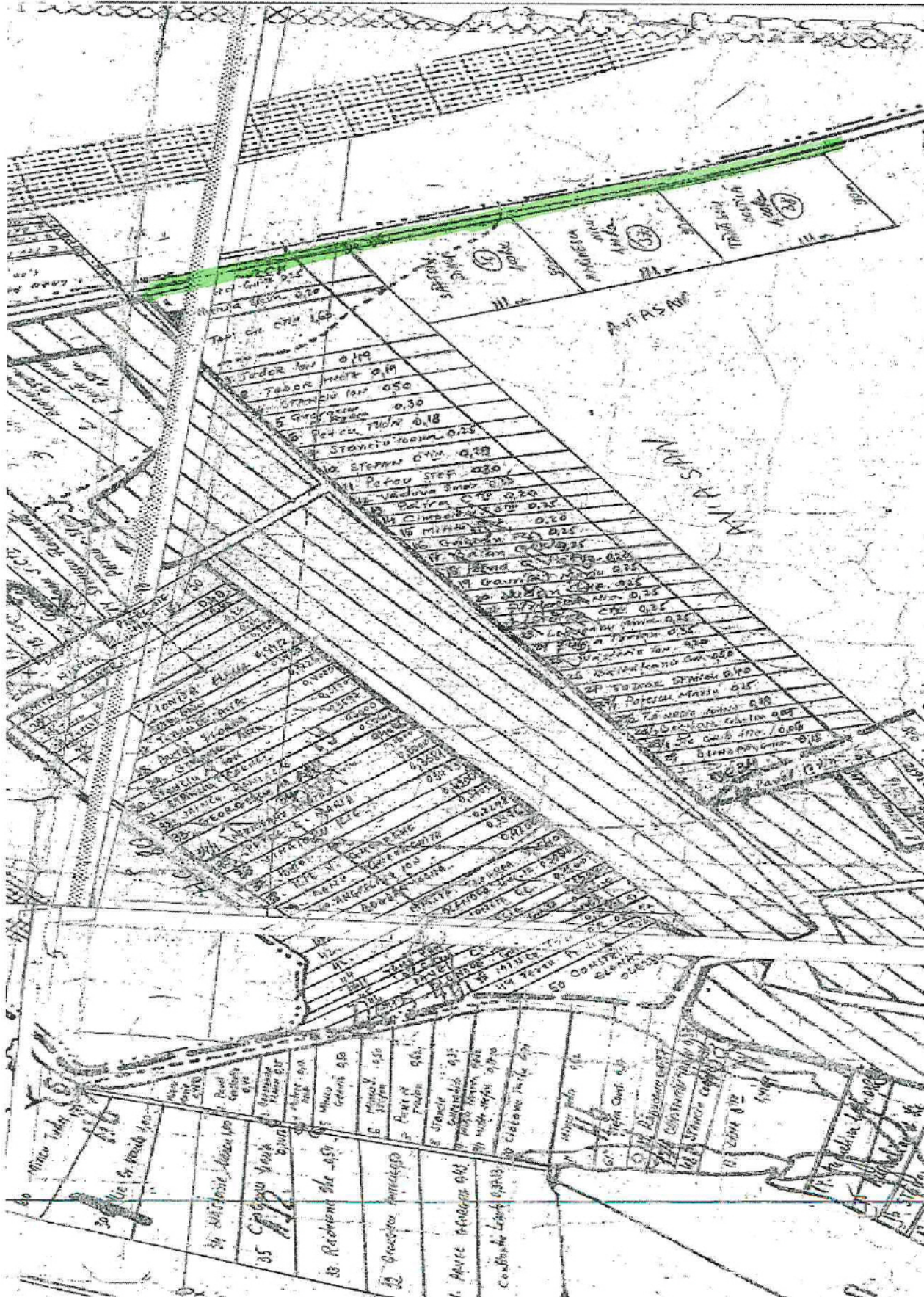
DRUM EXPLOATARE 35 IN TARLAUA 4 POPOVENI

L = 486M , I = 4M , S= 1944MP



DRUM EXPLOATARE 35 IN TARLAUA 4 POPOVENI

L = 486M, l = 4M, S = 1944 MP



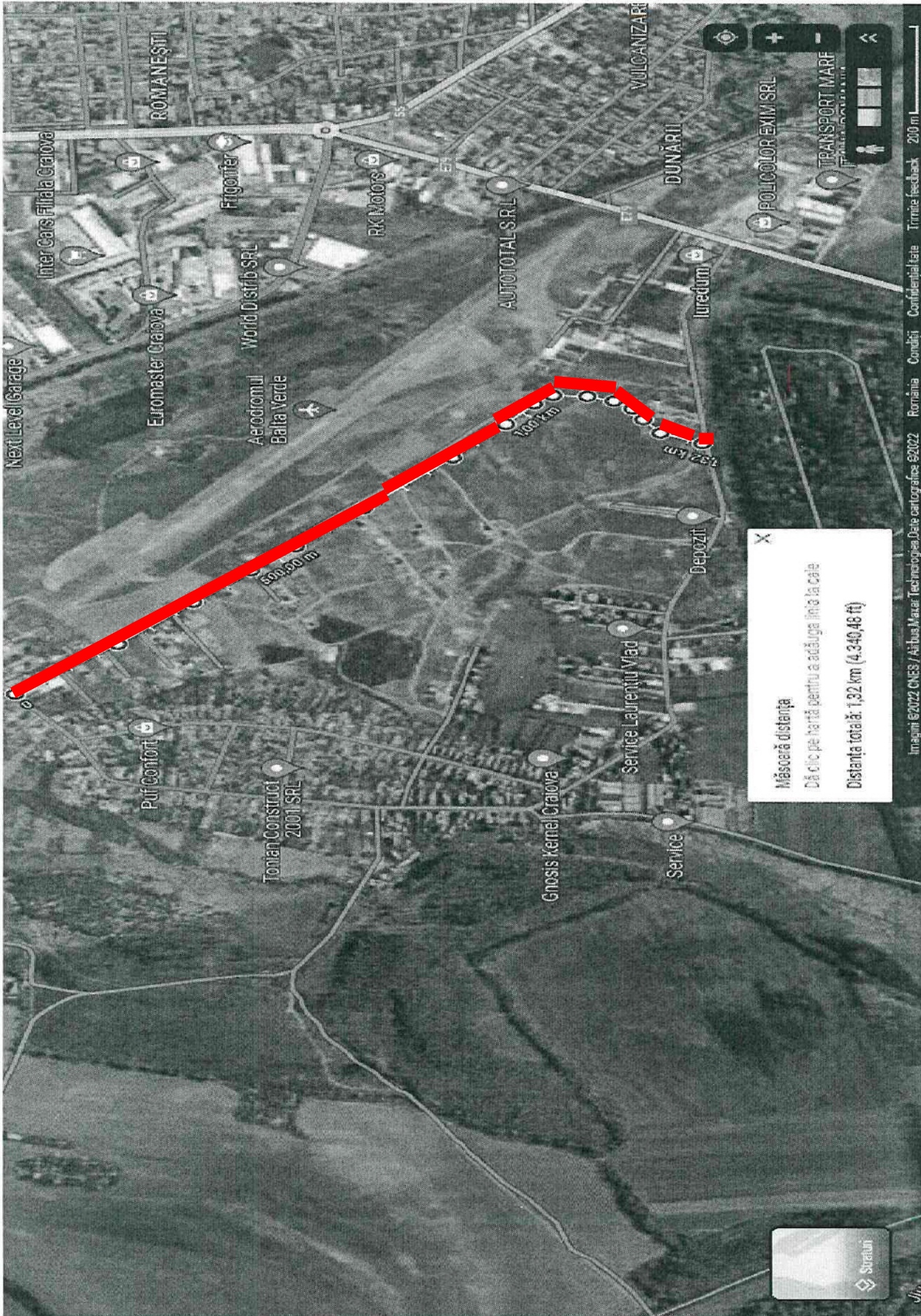
DRUM EXPLOATARE De 34 IN TARLAUA 13 si 4

L = 1320M , l = 4M , SUPRAFATA = 5280MP



DRUM EXPLOATARE De 34 IN TARLAUA 13 si 4 POPOVENI

L = 1320M , l = 4 M , SUPRAFATA 5280MP



FISA MIJLOC FIX


Cod: 14-2-2


Nr. inventar: 42000614 Fel,serie,nr.,data doc. provenienta: BI, 12.2 - din - 30.12.2009 Valoare de inventar: 25171,19 Valoare de intrare: 17452,20 Amortizare lunara: 0,00 Denumirea mijlocului fix si caracteristici tehnice: DRUM EXPLOATARE 14/1 TARLAUA 13 POPOVENI Loc de folosinta: Sediu-terenuri D.P. Accesorii: INVENTAR 31.12.2009	Grupa: 420. TERENURI DOM PUBLIC
	Codul de clasificare: 420.1.9.5. TERENURI
	Data dării în folosință: Luna: Decembrie - Anul: 2009 Data amortizării complete: Luna: Decembrie - Anul: 2010
	Durata normală de funcționare: 12 luni Cota de amortizare: 0,0000 %

Nr. Crt	Documentul (Numarul, data)	Operatiunile care privesc miscarea, cresterea sau diminuarea valorii mijlocului fix	Buc.	Debit	Credit
1	12.2/30.12.2009	Intrare in evidenta	1	17452,20	0,00
2	1122/31.12.2012	Proces reevaluare Dom. Public-TERENURI	1	2818,53	0,00
3	10038/30.12.2015	Proces reevaluare SEDIU-TERENURI DP	1	267,57	0,00
4	11/28.12.2018	Sediu-terenuri -terenuri - Dom. Public	1	1219,98	0,00
5	75/30.12.2021	Proces reevaluare Dom. Public -TERENURI DOM PUBLIC	1	3412,91	0,00
Total rulaje				25171,19	0,00
Sold				25.171,19	

ALEEA 3 CRINULUI L = 123M , L = 4M , S= 492MP

DRUM EXPLOATARE De 14/1 TARLAUA 13 POPOVENI

 L =123M + 87M+340M = 427M , l = 4M , SUPRAFATA = 2200MP

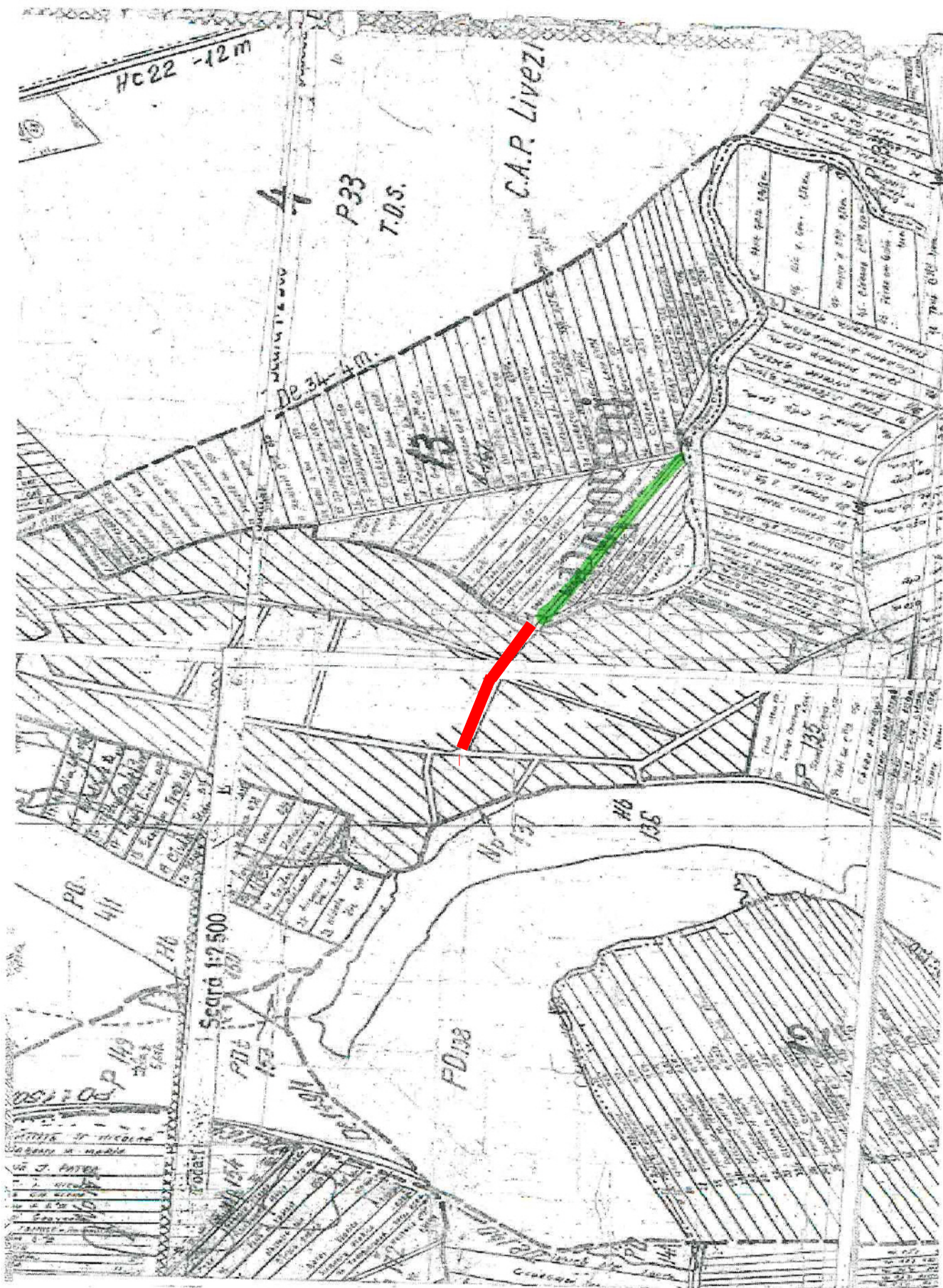


DRUM EXPLOATARE 14/1 IN TARLAUA 13 POPOVENI

L = 87M , I = 4 M , SUPRAFATA = 348



ALEE 3 CRINULUI +De 14/1



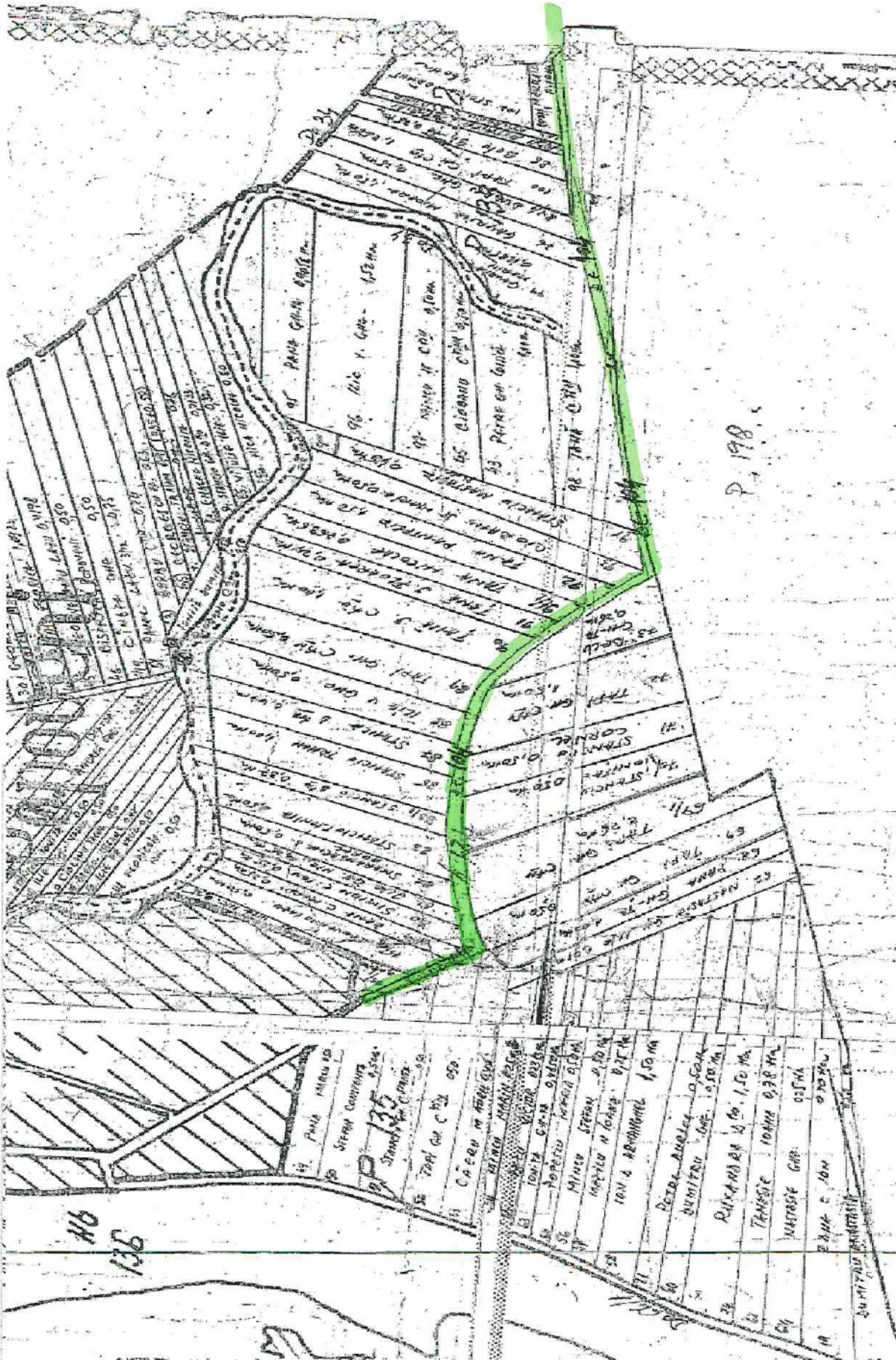
FISA MIJLOC FIX

Cod: 14-2-2

Nr. inventar: 42000613 Fel,serie,nr.,data doc. provenienta: BI, 12.2 - din - 30.12.2009 Valoare de inventar: 29798,26 Valoare de intrare: 20660,33 Amortizare lunara: 0,00 Denumirea mijlocului fix si caracteristici tehnice: DRUM EXPLOATARE104(99) TARLAUA 12 POPOVENI Loc de folosinta: Sediu-terenuri D.P. Accesorii: INVENTAR 31.12.2009	Grupa: 420. TERENURI DOM PUBLIC
	Codul de clasificare: 420.1.9.5. TERENURI
	Data dării în folosință: Luna: Decembrie - Anul: 2009
	Data amortizării complete: Luna: Decembrie - Anul: 2010
	Durata normală de funcționare: 12 luni Cota de amortizare: 0,0000 %

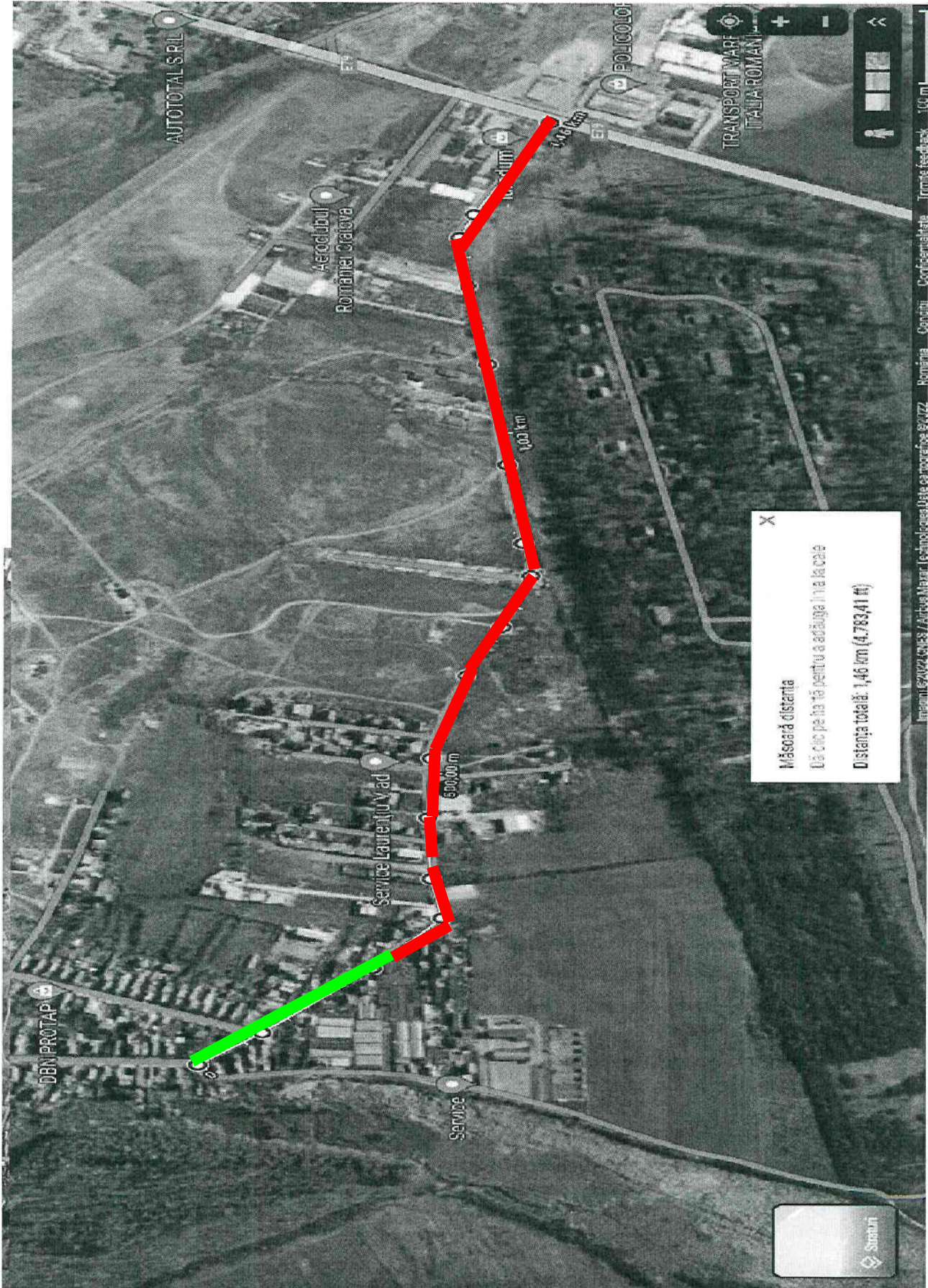
Nr. Crt	Documentul (Numarul, data)	Operatiunile care privesc miscarea, cresterea sau diminuarea valorii mijlocului fix	Buc.	Debit	Credit
1	12.2/30.12.2009	Intrare in evidenta	1	20660,33	0,00
2	1122/31.12.2012	Proces reevaluare Dom. Public-TERENURI	1	3336,64	0,00
3	10038/30.12.2015	Proces reevaluare SEDIU-TERENURI DP	1	316,76	0,00
4	11/28.12.2018	Sediu-terenuri -terenuri - Dom. Public	1	1444,24	0,00
5	75/30.12.2021	Proces reevaluare Dom. Public -TERENURI DOM PUBLIC	1	4040,29	0,00
Total rulaje				29798,26	0,00
Sold				29.798,26	

DRUM EXPLOATARE De 104 (99) IN TARLAUA 13 POPOVENI
 L = 1230M , l = 7M , SUPRAFATA = 8610MP




DRUM EXPLOATARE De 104(99) IN TARLAUA 12 POPOVENI
L = 230M, I = 7M, SUPRAFATA = 1610MP

DRUM EXPLOATARE De 104(99) IN TARLAUA 13 POPOVENI
L = 1230M, I = 7M, SUPRAFATA = 8610MP




DRUM EXPLOATARE 190 POPOVENI

 L = 111M , l = 7.5M , SUPRAFATA 840MP

DRUM EXPLOATARE 190 POPOVENI

 L = 89M , l = 7.5M , SUPRAFATA = 667MP

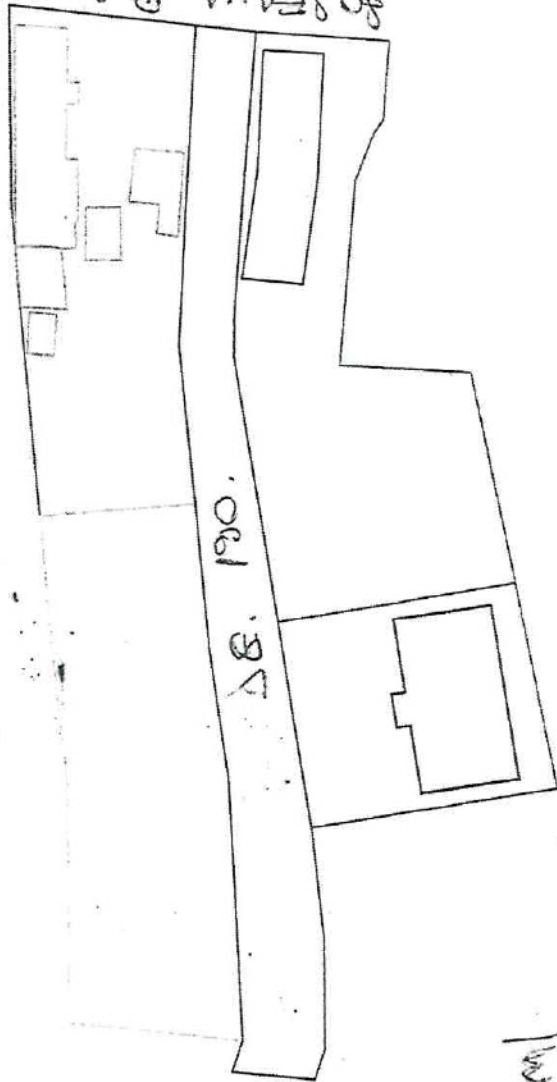


DRUM EXPLOATARE De 190 POPOVENI

L = 111M + 89M = 200M , I = 7.5M , SUPRAFATA = 1507MP



80 STATUA POPOVENI

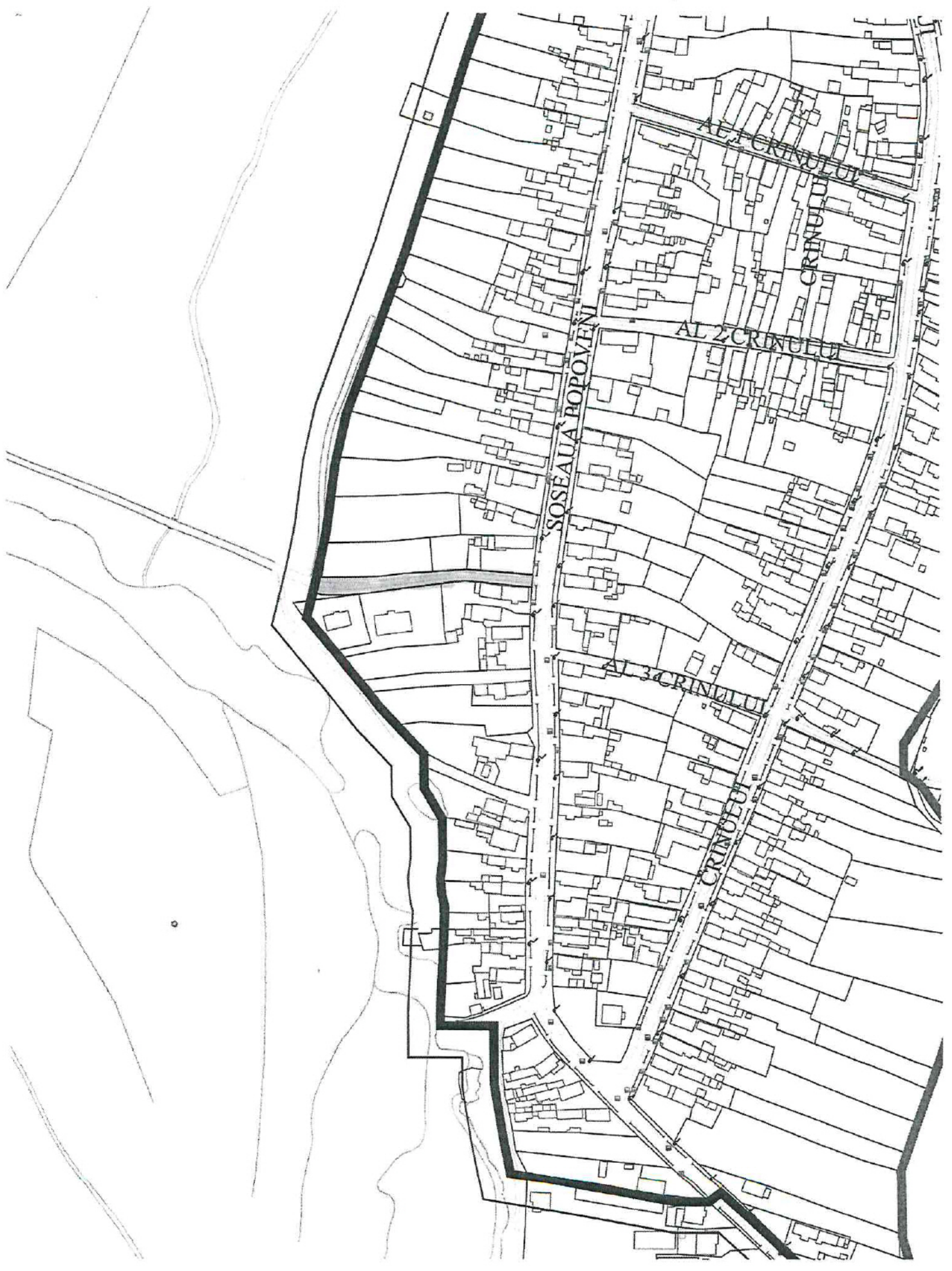


ΔB. 190.

L = 111 m

l = medie - 7,3 m

S = 840 mp



SOSEAUĂ POPOVENI

AL 2 CRINULUI

AL 3 CRINULUI

CRINULUI

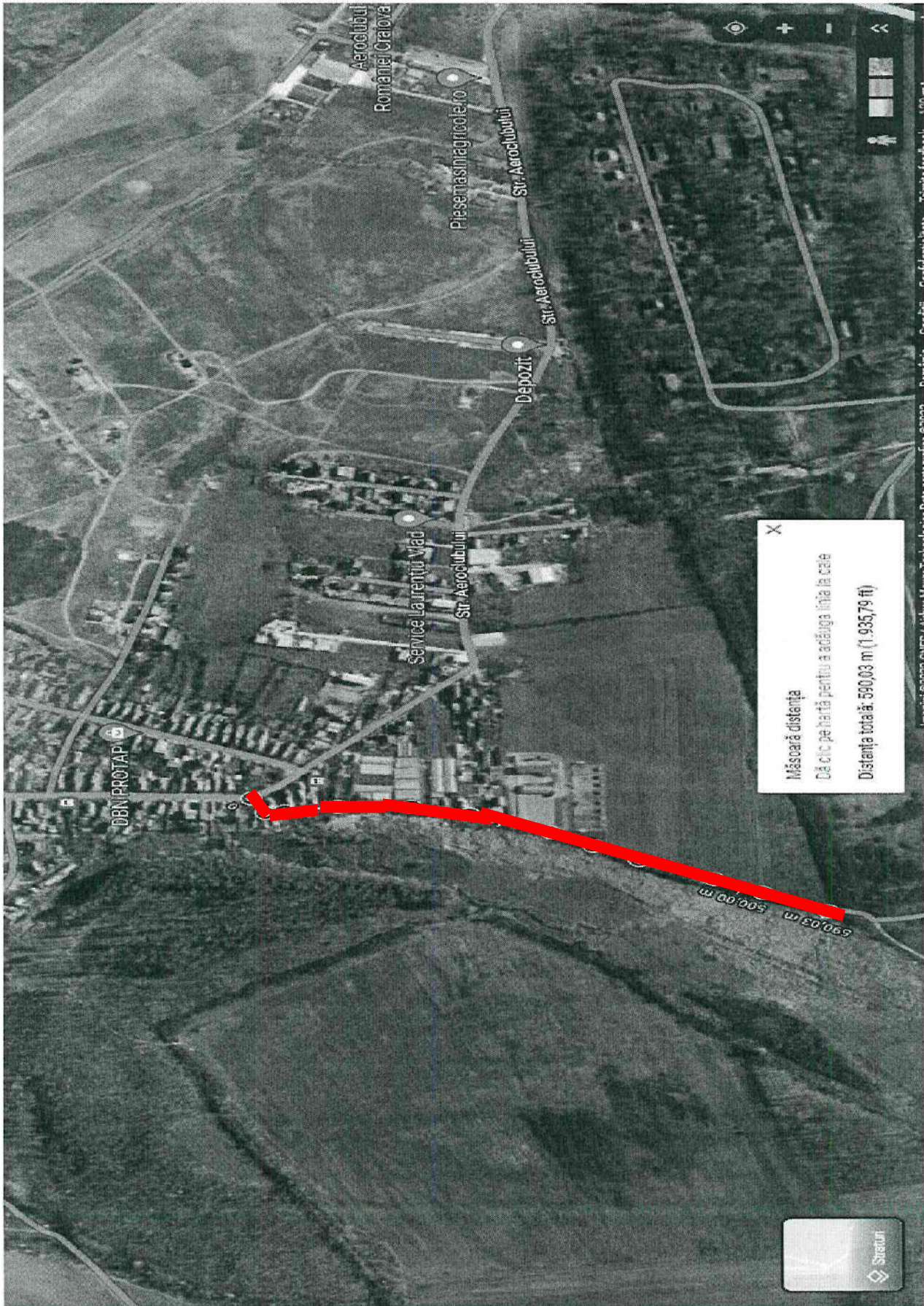
CRINULUI

CRINULUI



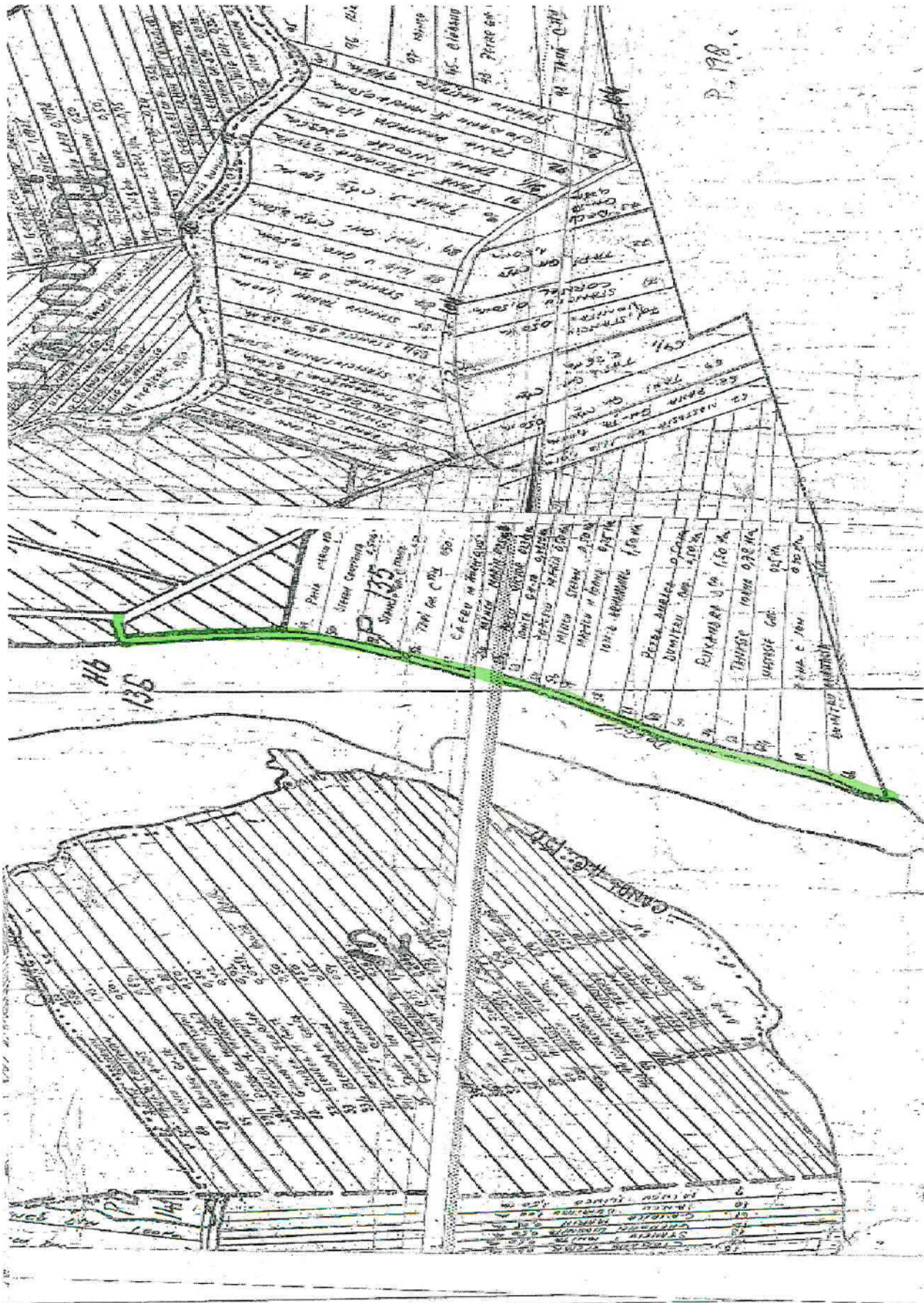

DRUM EXPLOATARE De 66/1 IN TARLAUA 13 POPOVENI

L = 590M , I = 4M , SUPRAFATA = 2360MP



DRUM EXPLOATARE De 66/1 IN TARLAUA 13 POPOVENI

L = 590M , l = 4M , SUPRAFATA = 2360MP






DRUM EXPLOATARE De 16 IN TARLAUA 1 POPOVENI

L = 600M , l = 4M , SUPRAFATA = 2400MP



DRUM EXPLOATARE De 16 IN TARLAUA 1 POPOVENI

L = 600M , I = 4M , SUPRAFATA = 2400MP





DIRECȚIA PATRIMONIU
Serviciul Patrimoniu
Nr. 31446/24.02.2022

Către,
Primăria Comunei Podari
Com. Podari, Str. Dunării, nr. 67, jud. Dolj

Având în vedere procesul-verbal de delimitare a unităților administrativ-teritoriale Craiova-Podari încheiat la data 09.12.2021 înregistrat la Primăriei Municipiului Craiova sub nr. 6306/11.01.2021 cu ocazia actualizării hotărului dintre UAT Craiova și UAT Podari și adresa dumneavoastră nr 1964/08.02.2022 înregistrată la Primăria Municipiului Craiova sub nr. 31446/10.02.2022, pentru a putea identifica și inventaria toate bunurile de natura domeniului public/privat de pe raza UAT Craiova, vă solicităm se ne puneți la dispoziție planurile parcelare pentru tarlale T1, T2, T12, T9 și T9/1.

VICEPRIMAR,
Aurelia FILIP



Nume și Prenume	Funcția	Data	Semnătura
Verificat: Cristian Ionuț GÂLEA	Director Executiv	24.02.2022	
Verificat: Lucian MITUCĂ	Șef Serviciu	24.02.2022	
Întocmit: Bogdan Marinel APOSTOL	Inspector	24.02.2022	

Lista de difuzare a documentului

Nr.	Nr exemplar difuzat	Destinatar	nr. file	Nr file/anexe	Observații
1	Exemplar 1	SP	1		
2	Exemplar 2	Primăria Comunei Podari	1	4	



Camera Notarilor Publici Craiova

Studiu de piata


**PRIVIND VALORILE MINIME ALE PROPRIETATILOR IMOBILIARE
DIN JUDETELE DOLJ, GORJ, OLT SI MEHEDINTI, VALABILE
INCEPAND CU ANUL 2022**




DOLJ



GORJ



OLT



MEHEDINTI

Case fara teren inclusiv anexe si garaje independente

Strict pentru uzul birourilor notariale
Valabil incepand cu luna Ianuarie 2022

	-CASE- (LEI)/ SUPRAFATA UTILA	-ANEXE GOSPODARESTI- (LEI)/ SUPRAFATA UTILA	GARAJE INDEPENDENTE (LEI)/ SUPRAFATA UTILA
Zona A0			
VALOARE MEDIE UNITARA(LEI)	3,100	1550	260
Zona A1			
VALOARE MEDIE UNITARA(LEI)	2,875	1440	245
Zona A2			
VALOARE MEDIE UNITARA(LEI)	2,590	1300	240
Zona A3			
VALOARE MEDIE UNITARA(LEI)	2,300	1150	235
Zona B			
VALOARE MEDIE UNITARA(LEI)	1,950	950	220
Zona C si Zona industrial Vest			
VALOARE MEDIE UNITARA(LEI)	1,840	920	180
Zona D (Inclusiv Localitati limitrofe orasului Craiova)			
VALOARE MEDIE UNITARA(LEI)	1,720	860	170
Zona N-E si S-E			
VALOARE MEDIE UNITARA(LEI)	2,300	1,150	200

Pentru subsoluri nelocuibile, boxe, mansarde nelocuibile (poduri) valoarea este estimata la 10% din valoarea finala/suprafata utila
Pentru apartamente in case de locuit se utilizeaza aceleasi valori tinand cont de suprafata utila

Pentru case la rosu valorile se diminueaza cu 50%

Valoarea anexelor gospodaresti realizate din materiale usoare (constructii de tipul soproane, cotete, wc-uri), reprezinta 25% din valoarea anexelor gospodaresti.

Constructii din materiale neconventionale inclusiv magazii, patule, etc.

	LEI/M.P.A.U.
Case	210
Anexe gospodaresti	80

NOTA:

Pentru imobilele mai vechi de anul 1977 se va reduce valoarea finala cu 50%

Pentru imobilele construite in perioada anilor 1977-2010 se va reduce valoarea finala cu 20 %

Pentru imobilele a caror suprafata utila nu reiese din acte se va proceda la scaderea unui procent de 20% din suprafata construita.

In situatia cand pe planurile de amplasament nu este trecutã suprafata utila ci numai suprafata construitã, se va determina suprafata construita desfãsuratã prin inmulțirea suprafetei construite cu numarul de niveluri, urmand a se proceda la scaderea unui procent de 20% din suprafata construita desfășurata.

Piscine si terase

	lei/M.P.A.U.
Piscine	450
Terasa, chioscuri de vara	170

Teren

	LEI/M.P.
Zona A0	3,680
Zona A1	1,700
Zona A2	1,150
Zona A3	860
Zona B	290
Zona C	115
Zona D	60
Zona industrial Vest - terenuri <5000 mp	290
Zona industrial Vest - terenuri >5000 mp	125
Extravilan Craiova	23
Intravilan Localitati Limitrofe	35
Zona N-E	115
Zona S-E	115

Nota.

Pentru case, valorile unitare sunt stabilite in LEI/mp arie utila fara terenul aferent pentru care s-a stabilit separat valoarea unitara in LEI/mp.

Pentru drumuri de acces, alei private se va reduce cu 75% valoarea terenului din zona in care se afla imobilul.

Pentru terenurile extravilane aferente localitatilor limitrofe orasului Craiova, valoarea va fi preluata din anexa Z

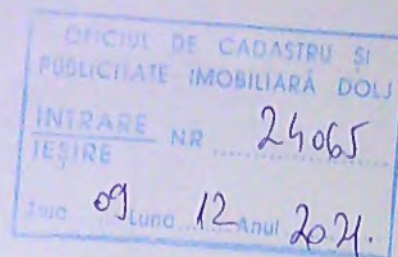

Pentru terenurile intravilane aferente localitatilor limitrofe, ce au acces direct la drumurile europene si centurile ocolitoare ale orasului valoarea va fi 40 lei/mp
Pentru terenurile extravilane aferente Mun. Craiova si localitatilor limitrofe (cu exceptia localitatii Podari), ce au acces direct la drumurile europene si centurile ocolitoare ale orasului valoarea va fi 40 lei/mp

* Localitatile limitrofe orasului Craiova au fost considerate: Carcea, Malu Mare, Podari (exceptie satului Livezi si Gura Vaii), Bucovet (sat resedinta si Leamna de Jos) Pielesti (sat de resedinta), Ghercesti (sat de resedinta), Isalnita (sat de resedinta)

Pentru terenurile extravilane aferente localitatii Podari, indiferent daca au deschidere la drumuri europene, valoarea va fi preluata din anexa Z

* Valoarea dozmembramentelor dreptului de proprietate imobiliara reprezinta 20% din valoarea bunului.

Pentru terenurile intravilane cu alta utilizare decat cea de curti constructii, respectiv (terenuri degradate, neproductive) se va aplica o reducere asupra pretului terenului intravilan de 40%



PROCES - VERBAL
de delimitare a unităților administrativ-teritoriale
Craiova-Podari
încheiat la data 09.12.2021

cu ocazia actualizării hotarului dintre unitatea administrativ - teritorială, Municipiul Craiova, județul Dolj și unitatea administrativ - teritorială comuna Podari, județul Dolj.

Având în vedere solicitarea primăriei Municipiului Craiova și a primăriei comunei Podari de actualizare, identificare și recunoaștere a hotarului dintre unitățile administrativ-teritoriale de mai sus, s-a procedat la convocarea comisiilor de delimitare la nivelul acestor unități administrativ-teritoriale.

La mediere participă reprezentanții Instituției Prefectului Județului Dolj, ai Oficiului de Cadastru și Publicitate Imobiliară Dolj, membrii comisiei Municipiului Craiova și membrii comisiei comunei Podari, conform Ordinului Instituției Prefectului Județului Dolj nr. 123/14.04.2021.

Ca urmare se identifică și recunoaște pe ortofotoplan hotarul dintre unitatea administrativ - teritorială Municipiul Craiova, județul Dolj și unitatea administrativ-teritorială comuna Podari, județul Dolj astfel:

- membrii comisiei Municipiului Craiova solicită actualizarea hotarului pentru zona de extravilan/intravilan identificate pe planul cadastral, scara 1:10.000, al UAT Podari, prin includerea suprafeței de aproximativ 135 ha în suprafața UAT Craiova astfel:
 - linia de hotar ce se actualizează începe de la limita de sud a pâ râului Șerca (HB 4), urmând traseul acestuia până la intersecția cu drumul de exploatare De 16, respectiv traseul drumului de exploatare De 34, și se continuă pe traseul canalului HC 22 (Canalul Colector al Municipiului Craiova), până la limita de nord a tarlalei 5.
 - de aici limita urmează apoi traseul drumului național DN 39 (DN 55 Craiova-Bechet) până la intersecția cu calea ferată CF 64 (Craiova- Calafat) cuprinzând imobilele din tarlăua 9/1 identificate în zona adiacentă localității Făcăi și revine la traseul drumului național DN 39 (DN 55 Craiova-Bechet),

întrucât limita secționează tarlalele și nu este identificată o limită care să conțină elemente liniare stabile în timp (șosele, ape, canale, diguri, căi ferate), care au stat la baza delimitării celor două UAT-uri, este necesară actualizarea acestora.

În urma documentării, în această zonă a fost desenat pe suportul cartografic existent, limita hotarului propus de către comisia Municipiului Craiova, și acceptat de comisia comunei Podari.

Punctele de hotar, felul materializării, principalele categorii de folosință, direcția, forma și traseul liniei de hotar sunt prezentate în schița anexată semnată de noi, care face parte integrantă din prezentul proces verbal.

Schița hotarului face parte integrantă din documentație și însoțește prezentul proces verbal.

Pagina 1/2

Anexa Grafica
la Procesul Verbal de identificare si recunoastere a limitelor
incheiat in data de 09.12.2021



OCPI DOLJ

Denumirea tronsonului de hotar	Numele și prenumele membru în comisie	Instituția pe care o reprezintă	Semnatura
CRAIOVA PODARI	Nicușor ROȘCA	Prefect - Instituția Prefectului Județului Dolj	[Redacted Signature Area]
	Marian MIREA	Consilier juridic - Instituția Prefectului Județului Dolj	
	Alin Victor DUMITRESCU	Director - Oficiul de Cadastru și Publicitate Imobiliară Dolj	
	Lia Olguța VASILESCU	Primar - Primăria Craiova	
	Nicoleta MIULESCU	Secretar general - Primăria Craiova	
	Gabriela MIEREANU	Arhitect Șef - Primăria Craiova	
	Ștefan Silviu OPRÎȘ	Inspector - Primăria Craiova	
	Aurel Florin GHEORGHITĂ	Primar - Primăria Podari	
	Simona Valeria MANDA	Secretar general - Primăria Podari	
	Ondin Alexandru BRĂNZĂNIUC	Inspector urbanism - Primăria Podari	
	Cristian Radu BOTEA	Inginer topograf - Primăria Podari	
Viorel PREDICĂ	Șef Birou Fond Funciar - OCPI Dolj		



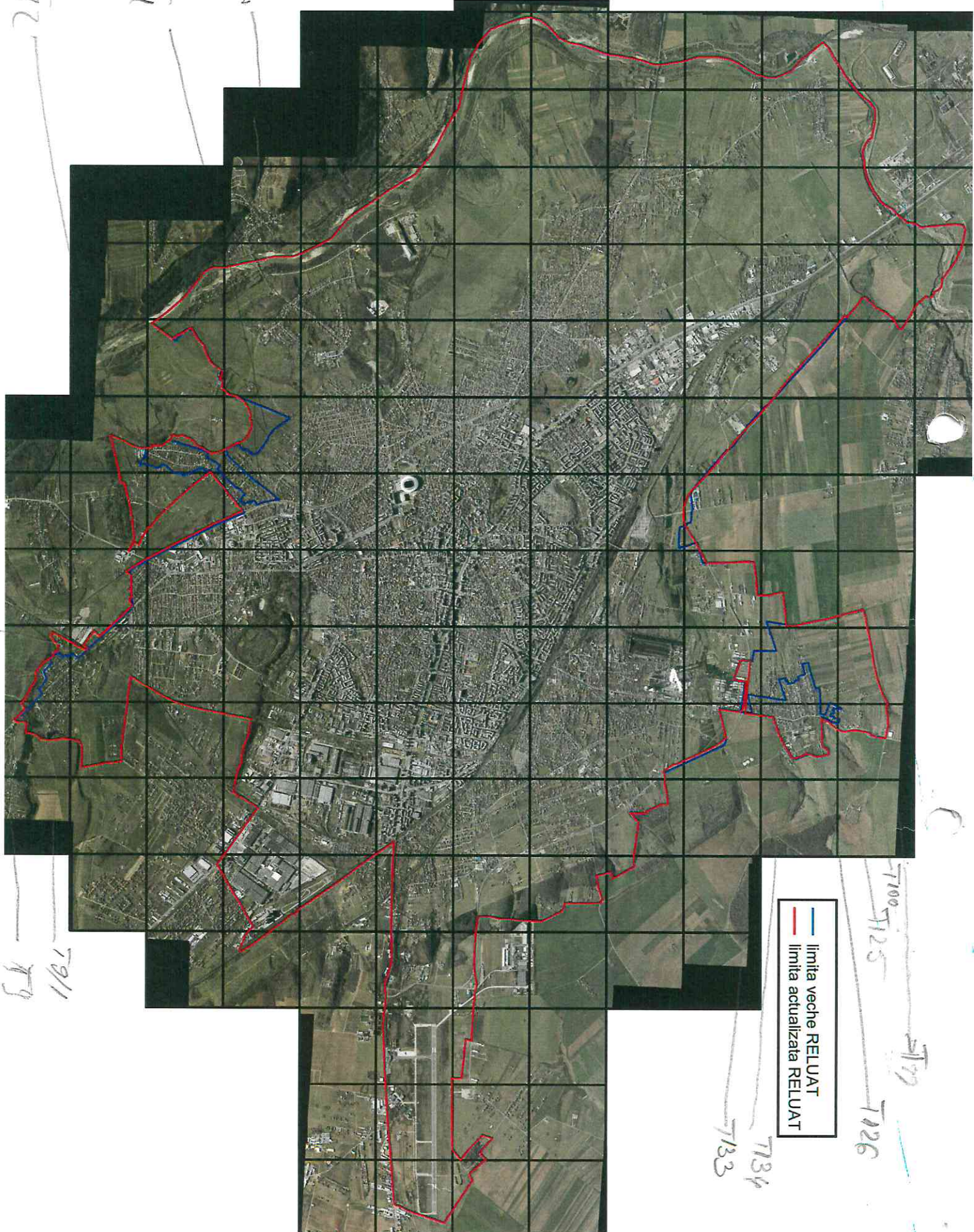


După finalizarea operațiunii de stabilire a traseului hotarului pe ortofotoplan se demarează procedura de realizare a documentației de delimitare, efectuarea de măsurători în teren prin determinarea punctelor ce definesc aceste limite în sistem național de proiecție Stereografic 1970.

Denumirea tronsonului de hotar	Numele și prenumele membru în comisie	Instituția pe care o reprezintă	Semnătura
CRAIOVA - PODARI	Nicușor ROȘCA	Prefect - Instituția Prefectului Județului Dolj	
	Marian MIREA	Consilier juridic - Instituția Prefectului Județului Dolj	
	Alin Victor DUMITRESCU	Director - Oficiul de Cadastru și Publicitate Imobiliară Dolj	
	Lia Olguța VASILESCU	Primar - Primăria Craiova	
	Nicoleta MIULESCU	Secretar general - Primăria Craiova	
	Gabriela MIEREANU	Arhitect Șef - Primăria Craiova	
	Ștefan Silviu OPRIȘ	Inspector - Primăria Craiova	
	Aurel Florin GHEORGHITĂ	Primar - Primăria Podari	
	Simona Valeria MANDA	Secretar general - Primăria Podari	
	Ondin Alexandru BRÂNZĂNIUC	Inspector urbanism - Primăria Podari	
	Cristian Radu BOTEA	Inginer topograf - Primăria Podari	
	Viorel PREDICĂ	Șef Birou Fond Funciar - OCPI Dolj	

Prezentul proces verbal a fost încheiat în 4 exemplare originale, unul pentru Primăria Craiova, unul pentru Primăria Podari, unul pentru OCPI Dolj și unul pentru Instituția Prefectului Județului Dolj.

112
11
12



— limita veche RELUAT
— limita actualizata RELUAT

191
19

7134
7133

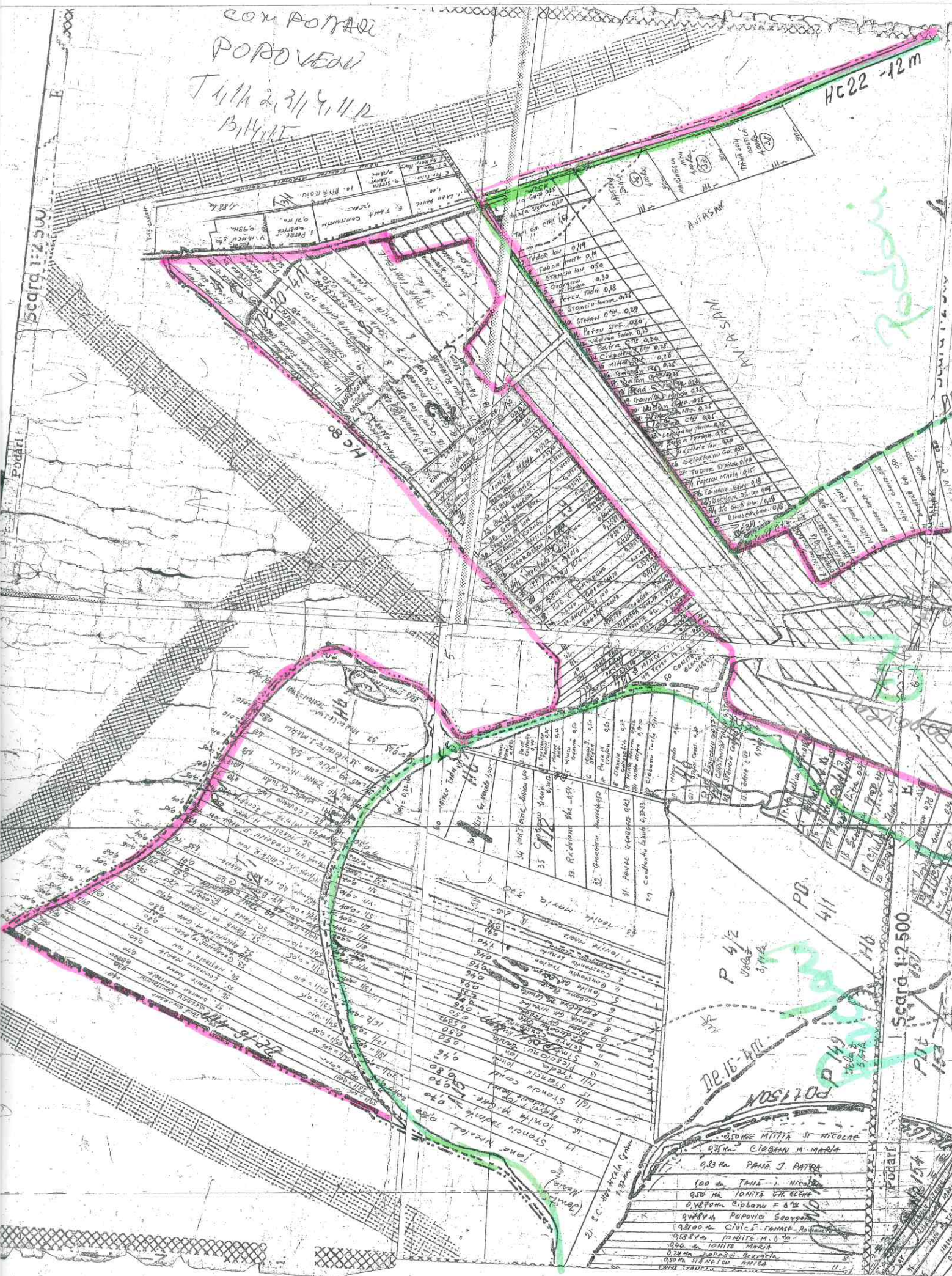
7100
7125

7126

COM PORNAC
POPOVEDU
T 1/11 2, 3/11 4, 1/12
B 1/11 1/11

Hc22 -12m

Scara 1:2.500



AVASAN
M. R. SAN

Podari

PD 411

Scara 1:2.500

De 16-4m

POTISON

P 4/2
1/11
5/11

P 1/11
1/11
5/11

- 983 ha PANU J. PATRU
- 100 ha TANAI I. NICOLAE
- 950 ha IONITA GH. ECHIA
- 0,4870 ha CIOPANU F. O. M.
- 0,4874 ha POPONDI GEORGE
- 0,8000 ha CIUC E. RAMISE-ROBUSTE
- 0,8884 ha IONITA M. O. S.
- 0,66 ha IONITA MARIU
- 0,24 ha POPONDI GEORGE
- 0,10 ha STANCIU GABRIEL
- 1,00 ha IONITA MARIU

Podari

PD 154

HC22 -12m

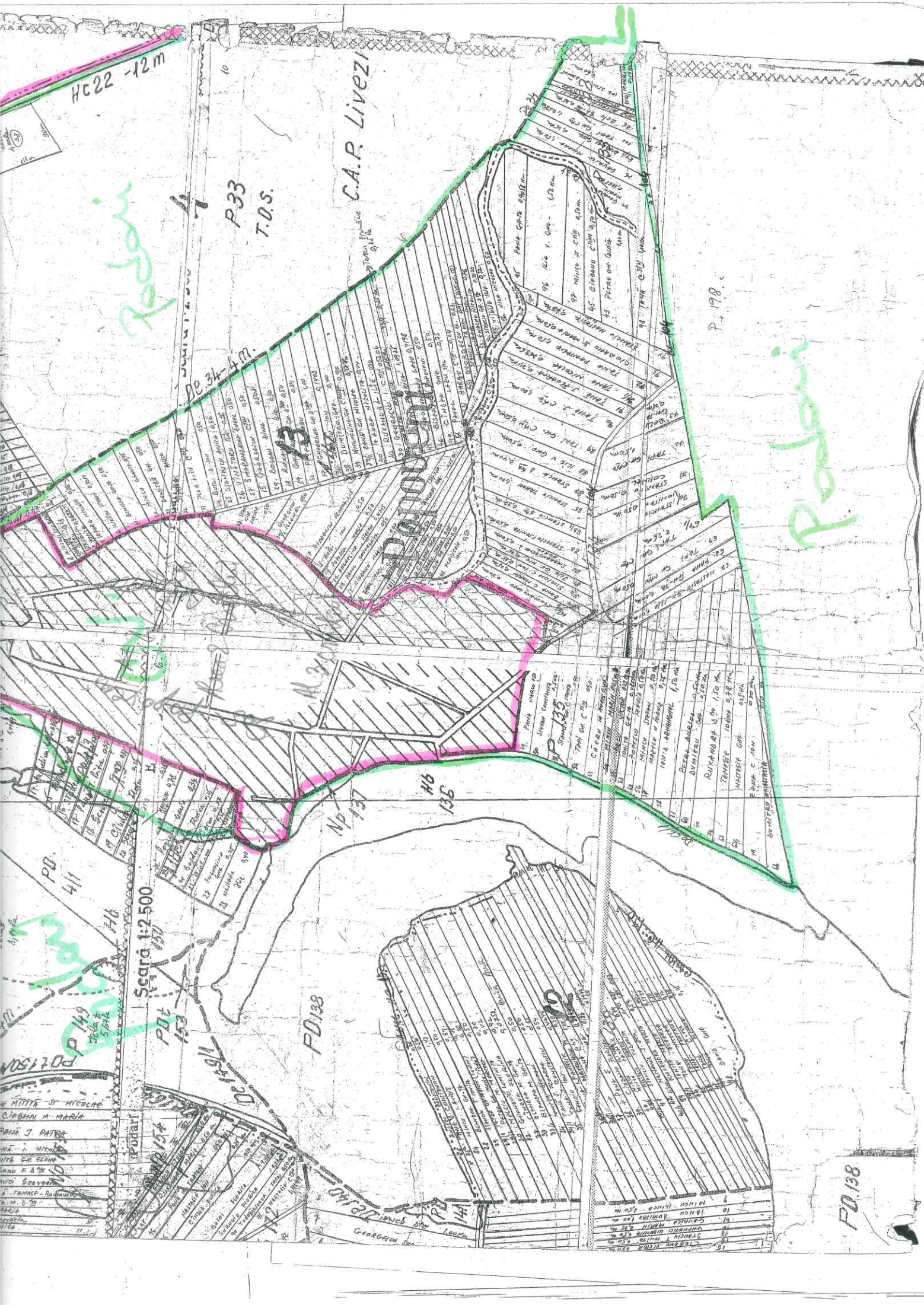
Podari

P33
T.O.S.

C.A.R. LIVEZI

P. 178.

Podari



PO. 411

PO. 149

PO. 153

PO. 154

PO. 155

PO. 156

PO. 157

PO. 158

PO. 159

PO. 160

PO. 161

PO. 162

PO. 163

PO. 164

PO. 165

PO. 166

PO. 167

PO. 168

PO. 169

PO. 170

PO. 171

PO. 172

PO. 173

PO. 174

PO. 175

PO. 176

PO. 177

PO. 178

PO. 179

PO. 180

Scara 1:2.500

FD.138

FD.137

FD.136

FD.135

FD.134

FD.133

FD.132

FD.131

FD.130

FD.129

FD.128

FD.127

FD.126

FD.125

FD.124

FD.123

FD.122

FD.121

FD.120

FD.119

FD.118

FD.117

FD.116

FD.115

FD.114

FD.113

FD.112

FD.111

FD.110

FD.109

FD.108

FD.107

FD.106

FD.105

FD.104

FD.103

FD.102

FD.101

FD.100

PO. 135

PO. 137

PO. 138

PO. 139

PO. 140

PO. 141

PO. 142

PO. 143

PO. 144

PO. 145

PO. 146

PO. 147

PO. 148

PO. 149

PO. 150

PO. 151

PO. 152

PO. 153

PO. 154

PO. 155

PO. 156

PO. 157

PO. 158

PO. 159

PO. 160

PO. 161

PO. 162

PO. 163

PO. 164

PO. 165

PO. 166

PO. 167

PO. 168

PO. 169

PO. 170

PO. 171

PO. 172

PO. 173

PO. 174

PO. 175

PO. 176

PO. 177

PO. 178

PO. 179

PO. 180

PO. 135

PO. 137

PO. 138

PO. 139

PO. 140

PO. 141

PO. 142

PO. 143

PO. 144

PO. 145

PO. 146

PO. 147

PO. 148

PO. 149

PO. 150

PO. 151

PO. 152

PO. 153

PO. 154

PO. 155

PO. 156

PO. 157

PO. 158

PO. 159

PO. 160

PO. 161

PO. 162

PO. 163

PO. 164

PO. 165

PO. 166

PO. 167

PO. 168

PO. 169

PO. 170

PO. 171

PO. 172

PO. 173

PO. 174

PO. 175

PO. 176

PO. 177

PO. 178

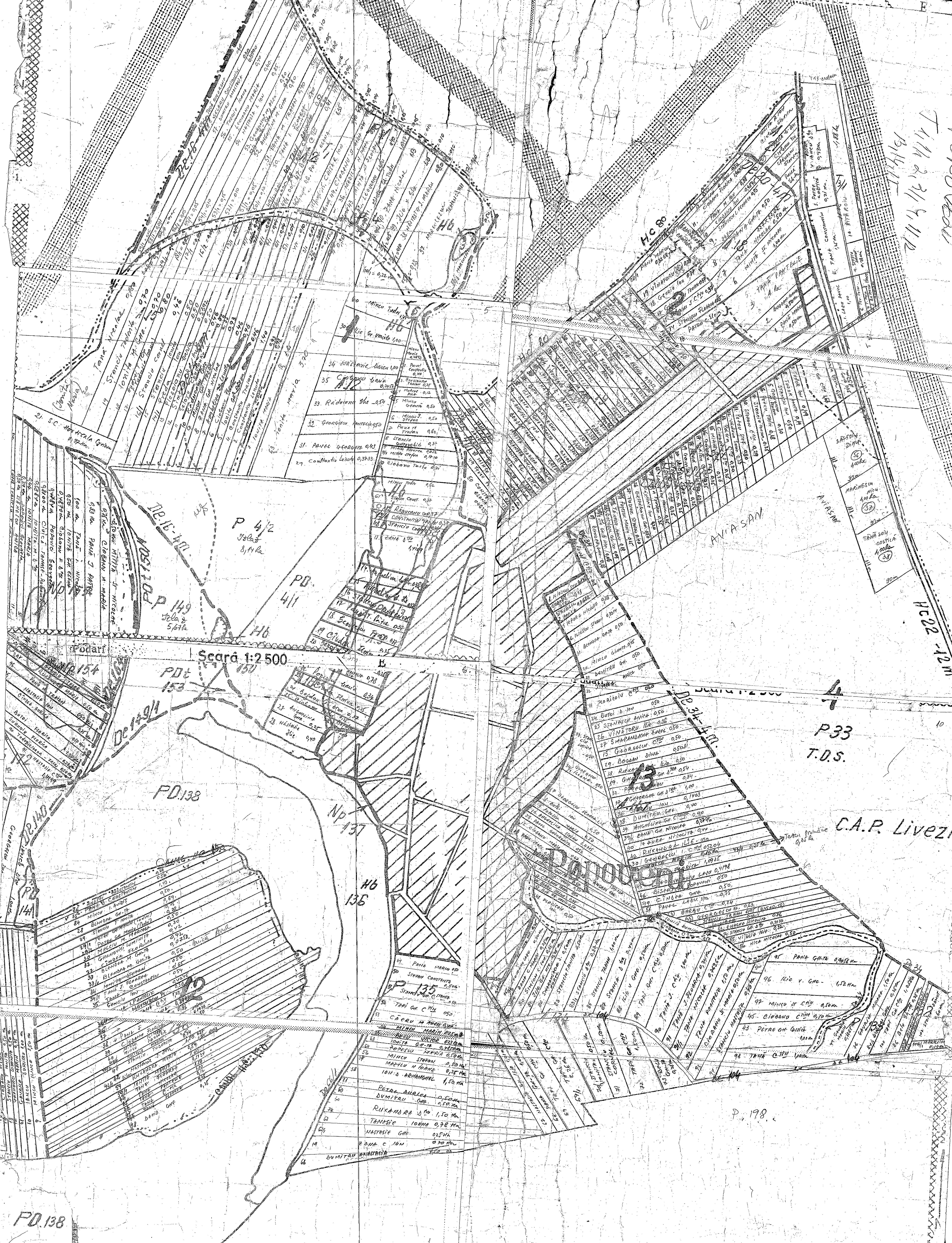
PO. 179

PO. 180

Podari

Scara 1:2500

CON PODARU
PODARU
T 1/11 2, 3/1 4, 1/2
13/11/11



P 149
Sola
5,61ha

P 4/2
Solas
3,14ha

P 153
Sola
1,57ha

P 138

P 137

P 135

P 136

P 133

P 134

P 33
T.O.S.

C.A.P. Livezi

P. 198.

FD.138

MUNICIPIUL CRAIOVA
Primăria Municipiului Craiova
Direcția Fond Locativ și
Control Asociații de Proprietari
Serviciul Administrare Locuințe
Nr.109654/15.06.2022

Către,
DIRECȚIA PATRIMONIU
Serviciul Patrimoniu

D. Miliana
17.06.2022
Ana Butu
17.06.2022

R.A.A.D.P.F.L. Craiova aduce la cunoștința autorității locale faptul că au devenit vacante următoarele spații cu destinația de locuință:

- Strada Madona Dudu nr.21 (1 cameră de 11,20 mp și dependințe de 7, 30 mp);
- 1 Mai, Strada Dr. Ctin Angelescu, nr.1A, bl.V30, sc.1, ap.6 (2 camere de 34,02 mp și dependințe de 22,97 mp);
- Valea Roșie, Strada 22 Decembrie 1989, nr.11A, bl.e, sc.4, ap.29 (3 camere de 27,41 mp și dependințe de 8,80 mp);
- Strada Constantin Lecca nr.30 (2 camere de 62,60 mp, dependințe de 26,95 mp și teren-curte de 148 mp).

În acest sens, locuințele sus-menționate vor face obiectul propunerii de repartizare către solicitanții înscrși în listele de priorități pentru repartizarea locuințelor sociale în Municipiul Craiova, în anul 2022.

Astfel, pentru înscrierea pe ordinea de zi a Consiliului Local al Municipiului Craiova a proiectului de hotărâre având ca obiect repartizarea locuințelor vacante, *vă rugăm să întreprindeți demersurile necesare pentru trecerea acestora, din domeniul privat în domeniul public al Municipiului Craiova.*

Anexăm alăturat, în fotocopie, adresele R.A.A.D.P.F.L. Craiova.

DIRECTOR *ADRIAN*,
Adrian

Nume și prenume	Funcția	Data	Semnătura
Intocmit, Pîrvu Doina Miliana	Șef Serviciu	15.06.22	<i>AM</i>

Lista de difuzare a copiilor documentului

Nr.	Nr. exemplar difuzat	Destinatar	Nr. file	Nr. file/anexe	Observații
1	Exemplar 1	D.P.	1		
2	Exemplar 2	D.F.L.C.A.P. – S.A.L.	1		

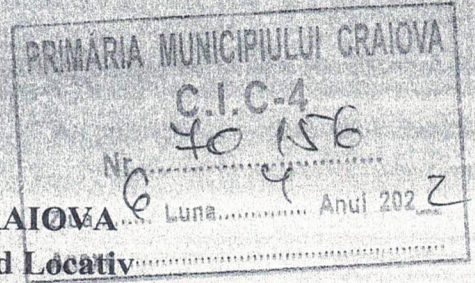
e 3872 / 15.06.2022



Regia Autonomă de Administrare a Domeniului Public și Fondului Locativ
 Craiova, str. Brestei nr 129 A, județul Dolj; Tel. :0251411214; 0251418973; Fax :0251414205
 CUI: RO 7403230; Nr. ORC: J16/752/1995; RO58CECEDJ0152RON0525452 – CEC BANK
 e-mail: office@raadpflcraiova.ro

Birou Contracte Fond Locativ și Spații cu Alta Destinație

Nr. 11263 / 04.04.2022



Către

PRIMARIA MUNICIPIULUI CRAIOVA

Directia Patrimoniu, Serviciul Fond Locativ

Adresa: str. Tîrgului, nr. 26, Craiova, Dolj

*D. G. I. I. S. T. A.
07.04.2022
C.D. Fond Locativ*

*D. Mitrea
08.04.2022*

Prin prezenta, va facem cunoscut faptul ca, a devenit libera, in vederea repartizarii, urmatoarea locuinta, in urma predarii de catre d-ul Vieru Razvan Marian, chirie: 235,94 lei + TVA:

- **Str. Constantin Lecca, nr. 30**, compusa din 2 camere in suprafata de 62,60 m.p., dependinte in suprafata de 26,95 m.p. si teren - curte in suprafata de 148 m.p.

DIRECTOR GENERAL,
Ing. Grigorie Marinel Cristian



Sef Birou Contracte Fond Locativ
Si Spații cu Alta Destinație
Ec. Bebeșanu Maria



DIRECTOR ECONOMIC
Ec. Urîtu Florin Irinel



Intocmit
Ec. Coanda-Iancu Anca



2398 / 07.04.2022

Nr. inventar: 11000511	Grupa: 110. CONSTRUCTII -DOMENIUL PRIVAT
Fel,serie,nr.,data doc. provenienta: , - din -	Codul de clasificare: 1.6.1.1 Cladiri pt locuinte sociale, moteluri si camine amplasate in centre
Valoare de inventar: 137975,89	Data darii in folosinta: Luna: Decembrie - Anul: 2006
Valoare de intrare: 58,06	Data amortizarii complete: Luna: Decembrie - Anul: 2049
Amortizare lunara: 267,43	Durata normala de functionare: 516 luni
Amortizare cumulata: 47049,25	Durata ramasa: 340
Denumirea mijlocului fix si caracteristici tehnice: LOC 1MAI BLOC V30,SC 1,AP6,2C-56,99MP	Cota de amortizare: 0,0001 %
Loc de folosinta: LOCUINTE IN BLOCURI ADM. RAADPFL	
Accesorii:	

NrCrt	Documentul (Numarul, data)	Operatiunile care privesc miscarea, cresterea sau diminuarea valorii mijlocului fix	Buc.	Debit	Credit	Valoare amortizare
1	10.2007/31.10.2007	Amortizare luna Octombrie 2007	1	0,00	0,00	0.11
2	11.2007/30.11.2007	Amortizare luna Noiembrie 2007	1	0,00	0,00	0.11
3	12.2007/31.12.2007	Amortizare luna Decembrie 2007	1	0,00	0,00	0.11
4	1.2008/31.01.2008	Amortizare luna Ianuarie 2008	1	0,00	0,00	0.11
5	2.2008/29.02.2008	Amortizare luna Februarie 2008	1	0,00	0,00	0.11
6	3.2008/31.03.2008	Amortizare luna Martie 2008	1	0,00	0,00	0.11
7	4.2008/30.04.2008	Amortizare luna Aprilie 2008	1	0,00	0,00	0.11
8	5.2008/31.05.2008	Amortizare luna Mai 2008	1	0,00	0,00	0.11
9	6.2008/30.06.2008	Amortizare luna Iunie 2008	1	0,00	0,00	0.11
10	7.2008/31.07.2008	Amortizare luna Iulie 2008	1	0,00	0,00	0.11
11	8.2008/31.08.2008	Amortizare luna August 2008	1	0,00	0,00	0.11
12	9.2008/30.09.2008	Amortizare luna Septembrie 2008	1	0,00	0,00	0.11
13	10.2008/31.10.2008	Amortizare luna Octombrie 2008	1	0,00	0,00	0.11
14	11.2008/30.11.2008	Amortizare luna Noiembrie 2008	1	0,00	0,00	0.11
15	12.2008/31.12.2008	Amortizare luna Decembrie 2008	1	0,00	0,00	0.11
16	1.2009/31.01.2009	Amortizare luna Ianuarie 2009	1	0,00	0,00	0.11
17	2.2009/28.02.2009	Amortizare luna Februarie 2009	1	0,00	0,00	0.11
18	3.2009/31.03.2009	Amortizare luna Martie 2009	1	0,00	0,00	0.11
19	4.2009/30.04.2009	Amortizare luna Aprilie 2009	1	0,00	0,00	0.11
20	5.2009/31.05.2009	Amortizare luna Mai 2009	1	0,00	0,00	0.11
21	6.2009/30.06.2009	Amortizare luna Iunie 2009	1	0,00	0,00	0.11
22	7.2009/31.07.2009	Amortizare luna Iulie 2009	1	0,00	0,00	0.11
23	8.2009/31.08.2009	Amortizare luna August 2009	1	0,00	0,00	0.11
24	9.2009/30.09.2009	Amortizare luna Septembrie 2009	1	0,00	0,00	0.11
25	10.2009/31.10.2009	Amortizare luna Octombrie 2009	1	0,00	0,00	0.11
26	11.2009/30.11.2009	Amortizare luna Noiembrie 2009	1	0,00	0,00	0.11
27	12.2009/31.12.2009	Amortizare luna Decembrie 2009	1	0,00	0,00	0.11
28	1.2010/31.01.2010	Amortizare luna Ianuarie 2010	1	0,00	0,00	0.11
29	2.2010/28.02.2010	Amortizare luna Februarie 2010	1	0,00	0,00	0.11
30	3.2010/31.03.2010	Amortizare luna Martie 2010	1	0,00	0,00	0.11
31	4.2010/30.04.2010	Amortizare luna Aprilie 2010	1	0,00	0,00	0.11

FISA MIJLOCULUI FIX

Cod: 14-2-2

Nr. inventar: 11000565	Grupa: 110. CONSTRUCTII -DOMENIUL PRIVAT
Fel,serie,nr.,data doc. provenienta: , - din -	Codul de clasificare: 1.6.1.1 Cladiri pt locuinte sociale, moteluri si camine amplasate in centre
Valoare de inventar: 68502,42	Data darii in folosinta: Luna: Decembrie - Anul: 2006
Valoare de intrare: 530,61	Data amortizarii complete: Luna: Decembrie - Anul: 2049
Amortizare lunara: 132,73	Durata normala de functionare: 516 luni
Amortizare cumulata: 23374,92	Durata ramasa: 340
Denumirea mijlocului fix si caracteristici tehnice: LOC V.ROSIE BLOC e,SC4,AP 29,3C-36,21MP	Cota de amortizare: 0,0015 %
Loc de folosinta: LOCUINTE IN BLOCURI ADM. RAADPFL	
Accesorii:	

NrCrt	Documentul (Numarul, data)	Operatiunile care privesc miscarea, cresterea sau diminuarea valorii mijlocului fix	Buc.	Debit	Credit	Valoare amortizare
1	10.2007/31.10.2007	Amortizare luna Octombrie 2007	1	0,00	0,00	1.03
2	11.2007/30.11.2007	Amortizare luna Noiembrie 2007	1	0,00	0,00	1.03
3	12.2007/31.12.2007	Amortizare luna Decembrie 2007	1	0,00	0,00	1.03
4	1.2008/31.01.2008	Amortizare luna Ianuarie 2008	1	0,00	0,00	1.03
5	2.2008/29.02.2008	Amortizare luna Februarie 2008	1	0,00	0,00	1.03
6	3.2008/31.03.2008	Amortizare luna Martie 2008	1	0,00	0,00	1.03
7	4.2008/30.04.2008	Amortizare luna Aprilie 2008	1	0,00	0,00	1.03
8	5.2008/31.05.2008	Amortizare luna Mai 2008	1	0,00	0,00	1.03
9	6.2008/30.06.2008	Amortizare luna Iunie 2008	1	0,00	0,00	1.03
10	7.2008/31.07.2008	Amortizare luna Iulie 2008	1	0,00	0,00	1.03
11	8.2008/31.08.2008	Amortizare luna August 2008	1	0,00	0,00	1.03
12	9.2008/30.09.2008	Amortizare luna Septembrie 2008	1	0,00	0,00	1.03
13	10.2008/31.10.2008	Amortizare luna Octombrie 2008	1	0,00	0,00	1.03
14	11.2008/30.11.2008	Amortizare luna Noiembrie 2008	1	0,00	0,00	1.03
15	12.2008/31.12.2008	Amortizare luna Decembrie 2008	1	0,00	0,00	1.03
16	1.2009/31.01.2009	Amortizare luna Ianuarie 2009	1	0,00	0,00	1.03
17	2.2009/28.02.2009	Amortizare luna Februarie 2009	1	0,00	0,00	1.03
18	3.2009/31.03.2009	Amortizare luna Martie 2009	1	0,00	0,00	1.03
19	4.2009/30.04.2009	Amortizare luna Aprilie 2009	1	0,00	0,00	1.03
20	5.2009/31.05.2009	Amortizare luna Mai 2009	1	0,00	0,00	1.03
21	6.2009/30.06.2009	Amortizare luna Iunie 2009	1	0,00	0,00	1.03
22	7.2009/31.07.2009	Amortizare luna Iulie 2009	1	0,00	0,00	1.03
23	8.2009/31.08.2009	Amortizare luna August 2009	1	0,00	0,00	1.03
24	9.2009/30.09.2009	Amortizare luna Septembrie 2009	1	0,00	0,00	1.03
25	10.2009/31.10.2009	Amortizare luna Octombrie 2009	1	0,00	0,00	1.03
26	11.2009/30.11.2009	Amortizare luna Noiembrie 2009	1	0,00	0,00	1.03
27	12.2009/31.12.2009	Amortizare luna Decembrie 2009	1	0,00	0,00	1.03
28	31.12.2009	DEFALCAT 7 APARTAMNETE	1	0,00	447,07	
29	1.2010/31.01.2010	Amortizare luna Ianuarie 2010	1	0,00	0,00	0.11
30	2.2010/28.02.2010	Amortizare luna Februarie 2010	1	0,00	0,00	0.11
31	3.2010/31.03.2010	Amortizare luna Martie 2010	1	0,00	0,00	0.11

FISA MIJLOCULUI FIX

Cod: 14-2-2

Nr. inventar: 12009600 Fel,serie,nr.,data doc. provenienta: BI, 3.526/1 - din - 30.10.2013 Valoare de inventar: 91202,08 Valoare de intrare: 74348,96 Amortizare lunara: 0,00 Denumirea mijlocului fix si caracteristici tehnice: Locuinta str.Constantin Lecca,nr.30,2 cam,sup.78,6 Loc de folosinta: RAADPFL D.P.-locuinte, imobile Accesorii: HCL 526/26.09.2013-str. Comuna din Paris nr.24(C-tin Lecca, nr. 30)sup 76,68 mp(49,48mp-2 camere si dependinte 27,20mp). HCL 15/2015-MANUCU -CHIRIASI.Propunere de modificare de denumire-Locuinta str. Ctin Lecca,nr.30.HCL 281/2018-MODIFICARE DENUMIRE	Grupa: 120. CONSTRUCTII-DOMENIUL PUBLIC
	Codul de clasificare: 1.6.1.1 Cladiri pt locuinte sociale, moteluri si camine amplasate in centre
	Data darii in folosinta: Luna: Octombrie - Anul: 2013 Data amortizarii complete: Luna: Octombrie - Anul: 2045
	Durata normala de functionare: 384 luni Cota de amortizare: 0,0000 %

Nr. Crt	Documentul (Numarul, data)	Operatiunile care privesc miscarea, cresterea sau diminuarea valorii mijlocului fix	Buc.	Debit	Credit
1	526.3/30.10.2013	Intrare in evidenta	1		
2	10033/30.12.2015	Proces reevaluare RAADPFL D.P.-locuinte, imobile,	1	74348,96	0,00
3	33/28.12.2018	RAADPFL-constructii	1	66,91	0,00
4	57/30.12.2021	Proces reevaluare Dom. Public RAADPFL locuinte, im	1	4420,30	0,00
Total rulaje				91202,08	0,00
Sold				91.202,08	

FISA MIJLOC FIX

Cod: 14-2-2

Nr. inventar: 11000603 Fel,serie,nr.,data doc. provenienta: , - din - Valoare de inventar: 76345,31 Valoare de intrare: 42,95 Amortizare lunara: 0,00 Denumirea mijlocului fix si caracteristici tehnice: LOCUINTA STR.MADONA DUDU NR.55-63.41MP-4C Loc de folosinta: Locuinte aflate in administrarea RAADPFL D.Priv. Accesorii: MODIF CF LISTA INV 2014	Grupa: 110. CONSTRUCTII -DOMENIUL PRIVAT
	Codul de clasificare: 1.6.1.1 Cladiri pt locuinte sociale, moteluri si camine amplasate in centre
	Data darii in folosinta: Luna: Decembrie - Anul: 2006 Data amortizarii complete: Luna: Decembrie - Anul: 2049
	Durata normala de functionare: 516 luni Cota de amortizare: 0,0000 %

Nr. Crt	Documentul (Numarul, data)	Operatiunile care privesc miscarea, cresterea sau diminuarea valorii mijlocului fix	Buc.	Debit	Credit
1	8093/26.01.2011	Intrare in evidenta	1	42,95	0,00
2	27/19.12.2012	Proces reevaluare Dom. Privat	1	61439,05	0,00
3	10047/30.12.2015	Proces reevaluare Dom. Privat - Constructii	1	811,56	0,00
4	250/31.12.2018	Proces reevaluare Dom. Privat - CONSTRUCTII	1	3700,24	0,00
5	116/30.12.2021	Proces reevaluare Dom. Privat - CONSTRUCTII 16	1	10351,51	0,00
Total rulaje				76345,31	0,00
Sold				76.345,31	